

ТЕХНИЧЕСКИЙ ПЛАН

Здания (многоквартирного дома)

(вид объекта недвижимости, в отношении которого подготовлен технический план, в родительном падеже)

Общие сведения о кадастровых работах

1. Технический план подготовлен в результате выполнения кадастровых работ в связи с:

созданием многоквартирного дома, расположенного по адресу: Российская Федерация, Санкт-Петербург, муниципальный округ Звездное, Среднерогатская улица, дом 14, корпус 1, строение 1, и 1008 помещений в нем, в том числе 782 жилых, 226 нежилых помещений, а также 159 машино-мест.

2. Сведения о заказчике кадастровых работ:

Общество с ограниченной ответственностью «РМ-Строй», ОГРН: 1112901012102, ИНН: 2901221094

3. Сведения о кадастровом инженере:

Фамилия, имя, отчество (при наличии отчества): Сафаралиева Татьяна Гуламовна

Страховой номер индивидуального лицевого счета: 122-171-627 12

№ регистрации в государственном реестре лиц, осуществляющих кадастровую деятельность:
4926

Контактный телефон: +79119021177

Почтовый адрес и адрес электронной почты, по которым осуществляется связь с кадастровым инженером:
Московский проспект, 212, Лит.А
lagyshonoc@yandex.ru

Наименование саморегулируемой организации кадастровых инженеров, членом которой является кадастровый инженер:
СРО КИ Ассоциация "Саморегулируемая организация кадастровых инженеров"

Сокращенное наименование юридического лица, если кадастровый инженер является работником юридического лица: ООО "КБ "ПН"

№ и дата заключения договора на выполнение кадастровых работ:
№ 06/19/21-ТШ «06» февраля 2019 г.

Дата подготовки технического плана (число, месяц, год): «09» декабря 2019 г.

Исходные данные

1. Перечень документов, использованных при подготовке технического плана

№ п/п	Наименование документа	Реквизиты документа
1	2	3
1	Выписка из Единого государственного реестра недвижимости об объекте недвижимости	99/2019/249421073, ФГИС ЕГРН, 07.03.2019
2	Проектная документация	0044_15.07-102-АР, ООО "Агентство территориального развития", 01.01.2019
3	Положительное заключение экспертизы	78-2-1-2-033614-2019, ООО «ГЛАВЭКСПЕРТИЗА», 01.12.2019
4	Разрешение на строительство	78-011-0293.1-2015, Служба государственного строительного надзора и экспертизы Санкт-Петербурга, 16.03.2017
5	Постановление	50767-32, Комитет имущественных отношений Санкт-Петербурга, 13.07.2018
6	Абрис	б/н, ООО "КБ "ПН", 15.05.2019
7	Ведомость помещений и их площадей	б/н, ООО "КБ "ПН", 15.11.2019
8	Справка о ТЭП	105, ООО "КБ "ПН", 15.11.2019
9	Позэтажный план	б/н, ООО "КБ "ПН", 15.11.2019
10	Позэтажный план	б/н, ООО "КБ "ПН", 15.11.2019
11	Позэтажный план	б/н, ООО "КБ "ПН", 15.11.2019
12	Позэтажный план	б/н, ООО "КБ "ПН", 15.11.2019
13	Позэтажный план	б/н, ООО "КБ "ПН", 15.11.2019
14	Позэтажный план	б/н, ООО "КБ "ПН", 15.11.2019
15	Позэтажный план	б/н, ООО "КБ "ПН", 15.11.2019
16	Позэтажный план	б/н, ООО "КБ "ПН", 15.11.2019
17	Позэтажный план	б/н, ООО "КБ "ПН", 15.11.2019
18	Позэтажный план	б/н, ООО "КБ "ПН", 15.11.2019
19	Позэтажный план	б/н, ООО "КБ "ПН", 15.11.2019
20	Позэтажный план	б/н, ООО "КБ "ПН", 15.11.2019
21	Позэтажный план	б/н, ООО "КБ "ПН", 15.11.2019
22	Позэтажный план	б/н, ООО "КБ "ПН", 15.11.2019
23	Позэтажный план	б/н, ООО "КБ "ПН", 15.11.2019
24	Позэтажный план	б/н, ООО "КБ "ПН", 15.11.2019
25	Позэтажный план	б/н, ООО "КБ "ПН", 15.11.2019
26	Позэтажный план	б/н, ООО "КБ "ПН", 15.11.2019
27	Позэтажный план	б/н, ООО "КБ "ПН", 15.11.2019
28	Позэтажный план	б/н, ООО "КБ "ПН", 15.11.2019
29	Технический план	б/н, Кадастровый инженер Сафаралиева Татьяна Гуламовна, 09.12.2019

Исходные данные

2. Сведения о геодезической основе, использованной при подготовке технического плана Система координат СК-1964

№ п/п	Название пункта и тип знака геодезической сети	Класс геодезической сети	Координаты, м		Сведения о состоянии на «_____» _____ г.		
			X	Y	наружного знака пункта	центра пункта	марки
1	2	3	4	5	6	7	8
1	-	-	-	-	-	-	-

3. Сведения о средствах измерений

№ п/п	Наименование прибора (инструмента, аппаратуры)	Сведения об утверждении типа средств измерений	Реквизиты свидетельства о поверке прибора (инструмента, аппаратуры)
1	2	3	4
1	Аппаратура геодезическая спутниковая EFT M1 GNSS	53818-13, 17.12.2019	14450188
2	Дальномер лазерный DISTO D2	38321-16, 24.06.2020	№ АПМ 0285613 от 25.06.2019

4. Сведения об объекте (объектах) недвижимости, из которого (которых) был образован объект недвижимости

№ п/п	Кадастровый номер
1	2
1	-

5. Сведения о помещениях, машино-местах, расположенных в здании, сооружении

5.1. Сведения о помещениях, расположенных в здании, сооружении

№ п/п	Кадастровый номер помещения
1	2
-	-

5.2. Сведения о машино-местах, расположенных в здании, сооружении

№ п/п	Кадастровый номер машино-места
1	2
-	-

Исходные данные

6. Сведения об объектах недвижимости, входящих в состав единого недвижимого комплекса

№ п/п	Вид объекта недвижимости, входящего в состав единого недвижимого комплекса	Кадастровый номер
1	2	3
-	-	-

Сведения о выполненных измерениях и расчетах

1. Метод определения координат характерных точек контура объекта недвижимости, части (частей) объекта недвижимости

Номер контура	Номера характерных точек контура	Метод определения координат
1	2	3
1/10	1	Метод спутниковых геодезических измерений (определений)
1/10	2	Метод спутниковых геодезических измерений (определений)
1/10	3	Метод спутниковых геодезических измерений (определений)
1/10	4	Метод спутниковых геодезических измерений (определений)
1/10	5	Метод спутниковых геодезических измерений (определений)
1/10	6	Метод спутниковых геодезических измерений (определений)
1/10	1	Метод спутниковых геодезических измерений (определений)
2/10	7	Метод спутниковых геодезических измерений (определений)
2/10	8	Метод спутниковых геодезических измерений (определений)
2/10	9	Метод спутниковых геодезических измерений (определений)
2/10	10	Метод спутниковых геодезических измерений (определений)
2/10	7	Метод спутниковых геодезических измерений (определений)
3/10	11	Метод спутниковых геодезических измерений (определений)
3/10	12	Метод спутниковых геодезических измерений (определений)
3/10	13	Метод спутниковых геодезических измерений (определений)
3/10	14	Метод спутниковых геодезических измерений (определений)
3/10	11	Метод спутниковых геодезических измерений (определений)
4/10	15	Метод спутниковых геодезических измерений (определений)
4/10	16	Метод спутниковых геодезических измерений (определений)
4/10	17	Метод спутниковых геодезических измерений (определений)
4/10	18	Метод спутниковых геодезических измерений (определений)
4/10	15	Метод спутниковых геодезических измерений (определений)
5/10	19	Метод спутниковых геодезических измерений (определений)

Сведения о выполненных измерениях и расчетах

1. Метод определения координат характерных точек контура объекта недвижимости, части (частей) объекта недвижимости

Номер контура	Номера характерных точек контура	Метод определения координат
1	2	3
5/10	20	Метод спутниковых геодезических измерений (определений)
5/10	21	Метод спутниковых геодезических измерений (определений)
5/10	22	Метод спутниковых геодезических измерений (определений)
5/10	19	Метод спутниковых геодезических измерений (определений)
6/10	23	Метод спутниковых геодезических измерений (определений)
6/10	24	Метод спутниковых геодезических измерений (определений)
6/10	25	Метод спутниковых геодезических измерений (определений)
6/10	26	Метод спутниковых геодезических измерений (определений)
6/10	27	Метод спутниковых геодезических измерений (определений)
6/10	28	Метод спутниковых геодезических измерений (определений)
6/10	29	Метод спутниковых геодезических измерений (определений)
6/10	30	Метод спутниковых геодезических измерений (определений)
6/10	31	Метод спутниковых геодезических измерений (определений)
6/10	32	Метод спутниковых геодезических измерений (определений)
6/10	33	Метод спутниковых геодезических измерений (определений)
6/10	34	Метод спутниковых геодезических измерений (определений)
6/10	35	Метод спутниковых геодезических измерений (определений)
6/10	36	Метод спутниковых геодезических измерений (определений)
6/10	37	Метод спутниковых геодезических измерений (определений)
6/10	38	Метод спутниковых геодезических измерений (определений)
6/10	39	Метод спутниковых геодезических измерений (определений)
6/10	40	Метод спутниковых геодезических измерений (определений)
6/10	41	Метод спутниковых геодезических измерений (определений)

Сведения о выполненных измерениях и расчетах

1. Метод определения координат характерных точек контура объекта недвижимости, части (частей) объекта недвижимости

Номер контура	Номера характерных точек контура	Метод определения координат
1	2	3
6/10	42	Метод спутниковых геодезических измерений (определений)
6/10	43	Метод спутниковых геодезических измерений (определений)
6/10	44	Метод спутниковых геодезических измерений (определений)
6/10	45	Метод спутниковых геодезических измерений (определений)
6/10	46	Метод спутниковых геодезических измерений (определений)
6/10	47	Метод спутниковых геодезических измерений (определений)
6/10	48	Метод спутниковых геодезических измерений (определений)
6/10	49	Метод спутниковых геодезических измерений (определений)
6/10	50	Метод спутниковых геодезических измерений (определений)
6/10	51	Метод спутниковых геодезических измерений (определений)
6/10	52	Метод спутниковых геодезических измерений (определений)
6/10	53	Метод спутниковых геодезических измерений (определений)
6/10	54	Метод спутниковых геодезических измерений (определений)
6/10	55	Метод спутниковых геодезических измерений (определений)
6/10	56	Метод спутниковых геодезических измерений (определений)
6/10	57	Метод спутниковых геодезических измерений (определений)
6/10	58	Метод спутниковых геодезических измерений (определений)
6/10	59	Метод спутниковых геодезических измерений (определений)
6/10	60	Метод спутниковых геодезических измерений (определений)
6/10	61	Метод спутниковых геодезических измерений (определений)
6/10	62	Метод спутниковых геодезических измерений (определений)
6/10	63	Метод спутниковых геодезических измерений (определений)
6/10	64	Метод спутниковых геодезических измерений (определений)

Сведения о выполненных измерениях и расчетах

1. Метод определения координат характерных точек контура объекта недвижимости, части (частей) объекта недвижимости

Номер контура	Номера характерных точек контура	Метод определения координат
1	2	3
6/10	65	Метод спутниковых геодезических измерений (определений)
6/10	66	Метод спутниковых геодезических измерений (определений)
6/10	67	Метод спутниковых геодезических измерений (определений)
6/10	68	Метод спутниковых геодезических измерений (определений)
6/10	23	Метод спутниковых геодезических измерений (определений)
7/10	69	Метод спутниковых геодезических измерений (определений)
7/10	70	Метод спутниковых геодезических измерений (определений)
7/10	71	Метод спутниковых геодезических измерений (определений)
7/10	72	Метод спутниковых геодезических измерений (определений)
7/10	73	Метод спутниковых геодезических измерений (определений)
7/10	74	Метод спутниковых геодезических измерений (определений)
7/10	75	Метод спутниковых геодезических измерений (определений)
7/10	76	Метод спутниковых геодезических измерений (определений)
7/10	77	Метод спутниковых геодезических измерений (определений)
7/10	78	Метод спутниковых геодезических измерений (определений)
7/10	79	Метод спутниковых геодезических измерений (определений)
7/10	80	Метод спутниковых геодезических измерений (определений)
7/10	81	Метод спутниковых геодезических измерений (определений)
7/10	82	Метод спутниковых геодезических измерений (определений)
7/10	83	Метод спутниковых геодезических измерений (определений)
7/10	84	Метод спутниковых геодезических измерений (определений)
7/10	85	Метод спутниковых геодезических измерений (определений)
7/10	86	Метод спутниковых геодезических измерений (определений)

Сведения о выполненных измерениях и расчетах

1. Метод определения координат характерных точек контура объекта недвижимости, части (частей) объекта недвижимости

Номер контура	Номера характерных точек контура	Метод определения координат
1	2	3
7/10	87	Метод спутниковых геодезических измерений (определений)
7/10	88	Метод спутниковых геодезических измерений (определений)
7/10	89	Метод спутниковых геодезических измерений (определений)
7/10	90	Метод спутниковых геодезических измерений (определений)
7/10	91	Метод спутниковых геодезических измерений (определений)
7/10	92	Метод спутниковых геодезических измерений (определений)
7/10	93	Метод спутниковых геодезических измерений (определений)
7/10	94	Метод спутниковых геодезических измерений (определений)
7/10	95	Метод спутниковых геодезических измерений (определений)
7/10	96	Метод спутниковых геодезических измерений (определений)
7/10	97	Метод спутниковых геодезических измерений (определений)
7/10	98	Метод спутниковых геодезических измерений (определений)
7/10	99	Метод спутниковых геодезических измерений (определений)
7/10	100	Метод спутниковых геодезических измерений (определений)
7/10	101	Метод спутниковых геодезических измерений (определений)
7/10	102	Метод спутниковых геодезических измерений (определений)
7/10	103	Метод спутниковых геодезических измерений (определений)
7/10	104	Метод спутниковых геодезических измерений (определений)
7/10	105	Метод спутниковых геодезических измерений (определений)
7/10	106	Метод спутниковых геодезических измерений (определений)
7/10	107	Метод спутниковых геодезических измерений (определений)
7/10	108	Метод спутниковых геодезических измерений (определений)
7/10	109	Метод спутниковых геодезических измерений (определений)

Сведения о выполненных измерениях и расчетах

1. Метод определения координат характерных точек контура объекта недвижимости, части (частей) объекта недвижимости

Номер контура	Номера характерных точек контура	Метод определения координат
1	2	3
7/10	110	Метод спутниковых геодезических измерений (определений)
7/10	111	Метод спутниковых геодезических измерений (определений)
7/10	112	Метод спутниковых геодезических измерений (определений)
7/10	113	Метод спутниковых геодезических измерений (определений)
7/10	114	Метод спутниковых геодезических измерений (определений)
7/10	115	Метод спутниковых геодезических измерений (определений)
7/10	69	Метод спутниковых геодезических измерений (определений)
8/10	97	Метод спутниковых геодезических измерений (определений)
8/10	102	Метод спутниковых геодезических измерений (определений)
8/10	116	Метод спутниковых геодезических измерений (определений)
8/10	103	Метод спутниковых геодезических измерений (определений)
8/10	117	Метод спутниковых геодезических измерений (определений)
8/10	105	Метод спутниковых геодезических измерений (определений)
8/10	118	Метод спутниковых геодезических измерений (определений)
8/10	119	Метод спутниковых геодезических измерений (определений)
8/10	120	Метод спутниковых геодезических измерений (определений)
8/10	106	Метод спутниковых геодезических измерений (определений)
8/10	107	Метод спутниковых геодезических измерений (определений)
8/10	121	Метод спутниковых геодезических измерений (определений)
8/10	122	Метод спутниковых геодезических измерений (определений)
8/10	123	Метод спутниковых геодезических измерений (определений)
8/10	124	Метод спутниковых геодезических измерений (определений)
8/10	125	Метод спутниковых геодезических измерений (определений)

Сведения о выполненных измерениях и расчетах

1. Метод определения координат характерных точек контура объекта недвижимости, части (частей) объекта недвижимости

Номер контура	Номера характерных точек контура	Метод определения координат
1	2	3
8/10	126	Метод спутниковых геодезических измерений (определений)
8/10	127	Метод спутниковых геодезических измерений (определений)
8/10	128	Метод спутниковых геодезических измерений (определений)
8/10	108	Метод спутниковых геодезических измерений (определений)
8/10	129	Метод спутниковых геодезических измерений (определений)
8/10	130	Метод спутниковых геодезических измерений (определений)
8/10	110	Метод спутниковых геодезических измерений (определений)
8/10	111	Метод спутниковых геодезических измерений (определений)
8/10	69	Метод спутниковых геодезических измерений (определений)
8/10	131	Метод спутниковых геодезических измерений (определений)
8/10	132	Метод спутниковых геодезических измерений (определений)
8/10	133	Метод спутниковых геодезических измерений (определений)
8/10	77	Метод спутниковых геодезических измерений (определений)
8/10	78	Метод спутниковых геодезических измерений (определений)
8/10	83	Метод спутниковых геодезических измерений (определений)
8/10	91	Метод спутниковых геодезических измерений (определений)
8/10	92	Метод спутниковых геодезических измерений (определений)
8/10	96	Метод спутниковых геодезических измерений (определений)
8/10	97	Метод спутниковых геодезических измерений (определений)
9/10	26	Метод спутниковых геодезических измерений (определений)
9/10	27	Метод спутниковых геодезических измерений (определений)
9/10	134	Метод спутниковых геодезических измерений (определений)
9/10	135	Метод спутниковых геодезических измерений (определений)

Сведения о выполненных измерениях и расчетах

1. Метод определения координат характерных точек контура объекта недвижимости, части (частей) объекта недвижимости

Номер контура	Номера характерных точек контура	Метод определения координат
1	2	3
9/10	136	Метод спутниковых геодезических измерений (определений)
9/10	44	Метод спутниковых геодезических измерений (определений)
9/10	45	Метод спутниковых геодезических измерений (определений)
9/10	49	Метод спутниковых геодезических измерений (определений)
9/10	50	Метод спутниковых геодезических измерений (определений)
9/10	137	Метод спутниковых геодезических измерений (определений)
9/10	58	Метод спутниковых геодезических измерений (определений)
9/10	63	Метод спутниковых геодезических измерений (определений)
9/10	138	Метод спутниковых геодезических измерений (определений)
9/10	139	Метод спутниковых геодезических измерений (определений)
9/10	64	Метод спутниковых геодезических измерений (определений)
9/10	140	Метод спутниковых геодезических измерений (определений)
9/10	141	Метод спутниковых геодезических измерений (определений)
9/10	142	Метод спутниковых геодезических измерений (определений)
9/10	143	Метод спутниковых геодезических измерений (определений)
9/10	144	Метод спутниковых геодезических измерений (определений)
9/10	145	Метод спутниковых геодезических измерений (определений)
9/10	146	Метод спутниковых геодезических измерений (определений)
9/10	147	Метод спутниковых геодезических измерений (определений)
9/10	148	Метод спутниковых геодезических измерений (определений)
9/10	149	Метод спутниковых геодезических измерений (определений)
9/10	150	Метод спутниковых геодезических измерений (определений)
9/10	151	Метод спутниковых геодезических измерений (определений)

Сведения о выполненных измерениях и расчетах

1. Метод определения координат характерных точек контура объекта недвижимости, части (частей) объекта недвижимости

Номер контура	Номера характерных точек контура	Метод определения координат
1	2	3
9/10	152	Метод спутниковых геодезических измерений (определений)
9/10	153	Метод спутниковых геодезических измерений (определений)
9/10	154	Метод спутниковых геодезических измерений (определений)
9/10	155	Метод спутниковых геодезических измерений (определений)
9/10	156	Метод спутниковых геодезических измерений (определений)
9/10	157	Метод спутниковых геодезических измерений (определений)
9/10	67	Метод спутниковых геодезических измерений (определений)
9/10	158	Метод спутниковых геодезических измерений (определений)
9/10	159	Метод спутниковых геодезических измерений (определений)
9/10	160	Метод спутниковых геодезических измерений (определений)
9/10	68	Метод спутниковых геодезических измерений (определений)
9/10	26	Метод спутниковых геодезических измерений (определений)
10/10	97	Аналитический метод
10/10	27	Аналитический метод
10/10	68	Аналитический метод
10/10	157	Аналитический метод
10/10	156	Аналитический метод
10/10	155	Аналитический метод
10/10	154	Аналитический метод
10/10	153	Аналитический метод
10/10	152	Аналитический метод
10/10	151	Аналитический метод
10/10	150	Аналитический метод
10/10	148	Аналитический метод
10/10	147	Аналитический метод
10/10	146	Аналитический метод
10/10	145	Аналитический метод
10/10	144	Аналитический метод
10/10	143	Аналитический метод

Сведения о выполненных измерениях и расчетах

1. Метод определения координат характерных точек контура объекта недвижимости, части (частей) объекта недвижимости

Номер контура	Номера характерных точек контура	Метод определения координат
1	2	3
10/10	142	Аналитический метод
10/10	141	Аналитический метод
10/10	63	Аналитический метод
10/10	58	Аналитический метод
10/10	137	Аналитический метод
10/10	161	Аналитический метод
10/10	162	Аналитический метод
10/10	163	Аналитический метод
10/10	164	Аналитический метод
10/10	165	Аналитический метод
10/10	69	Аналитический метод
10/10	111	Аналитический метод
10/10	130	Аналитический метод
10/10	129	Аналитический метод
10/10	108	Аналитический метод
10/10	128	Аналитический метод
10/10	127	Аналитический метод
10/10	126	Аналитический метод
10/10	125	Аналитический метод
10/10	124	Аналитический метод
10/10	166	Аналитический метод
10/10	121	Аналитический метод
10/10	107	Аналитический метод
10/10	106	Аналитический метод
10/10	120	Аналитический метод
10/10	119	Аналитический метод
10/10	167	Аналитический метод
10/10	105	Аналитический метод
10/10	117	Аналитический метод
10/10	102	Аналитический метод
10/10	97	Аналитический метод

Сведения о выполненных измерениях и расчетах

2. Точность определения координат характерных точек контура объекта недвижимости

Номер контура	Номера характерных точек контура	Формулы, примененные для расчета средней квадратической погрешности определения координат характерных точек контура (Mt), м
1	2	3
1/10	1	Mt = 0.1 с использованием программного обеспечения Trimble Business Center версии 2.81. Лицензия номер 2.81.4686.41842
1/10	2	Mt = 0.1 с использованием программного обеспечения Trimble Business Center версии 2.81. Лицензия номер 2.81.4686.41842
1/10	3	Mt = 0.1 с использованием программного обеспечения Trimble Business Center версии 2.81. Лицензия номер 2.81.4686.41842
1/10	4	Mt = 0.1 с использованием программного обеспечения Trimble Business Center версии 2.81. Лицензия номер 2.81.4686.41842
1/10	5	Mt = 0.1 с использованием программного обеспечения Trimble Business Center версии 2.81. Лицензия номер 2.81.4686.41842
1/10	6	Mt = 0.1 с использованием программного обеспечения Trimble Business Center версии 2.81. Лицензия номер 2.81.4686.41842
1/10	1	Mt = 0.1 с использованием программного обеспечения Trimble Business Center версии 2.81. Лицензия номер 2.81.4686.41842
2/10	7	Mt = 0.1 с использованием программного обеспечения Trimble Business Center версии 2.81. Лицензия номер 2.81.4686.41842
2/10	8	Mt = 0.1 с использованием программного обеспечения Trimble Business Center версии 2.81. Лицензия номер 2.81.4686.41842
2/10	9	Mt = 0.1 с использованием программного обеспечения Trimble Business Center версии 2.81. Лицензия номер 2.81.4686.41842
2/10	10	Mt = 0.1 с использованием программного обеспечения Trimble Business Center версии 2.81. Лицензия номер 2.81.4686.41842
2/10	7	Mt = 0.1 с использованием программного обеспечения Trimble Business Center версии 2.81. Лицензия номер 2.81.4686.41842
3/10	11	Mt = 0.1 с использованием программного обеспечения Trimble Business Center версии 2.81. Лицензия номер 2.81.4686.41842
3/10	12	Mt = 0.1 с использованием программного обеспечения Trimble Business Center версии 2.81. Лицензия номер 2.81.4686.41842
3/10	13	Mt = 0.1 с использованием программного обеспечения Trimble Business Center версии 2.81. Лицензия номер 2.81.4686.41842

Сведения о выполненных измерениях и расчетах

2. Точность определения координат характерных точек контура объекта недвижимости

Номер контура	Номера характерных точек контура	Формулы, примененные для расчета средней квадратической погрешности определения координат характерных точек контура (Mt), м
1	2	3
3/10	14	Mt = 0.1 с использованием программного обеспечения Trimble Business Center версии 2.81. Лицензия номер 2.81.4686.41842
3/10	11	Mt = 0.1 с использованием программного обеспечения Trimble Business Center версии 2.81. Лицензия номер 2.81.4686.41842
4/10	15	Mt = 0.1 с использованием программного обеспечения Trimble Business Center версии 2.81. Лицензия номер 2.81.4686.41842
4/10	16	Mt = 0.1 с использованием программного обеспечения Trimble Business Center версии 2.81. Лицензия номер 2.81.4686.41842
4/10	17	Mt = 0.1 с использованием программного обеспечения Trimble Business Center версии 2.81. Лицензия номер 2.81.4686.41842
4/10	18	Mt = 0.1 с использованием программного обеспечения Trimble Business Center версии 2.81. Лицензия номер 2.81.4686.41842
4/10	15	Mt = 0.1 с использованием программного обеспечения Trimble Business Center версии 2.81. Лицензия номер 2.81.4686.41842
5/10	19	Mt = 0.1 с использованием программного обеспечения Trimble Business Center версии 2.81. Лицензия номер 2.81.4686.41842
5/10	20	Mt = 0.1 с использованием программного обеспечения Trimble Business Center версии 2.81. Лицензия номер 2.81.4686.41842
5/10	21	Mt = 0.1 с использованием программного обеспечения Trimble Business Center версии 2.81. Лицензия номер 2.81.4686.41842
5/10	22	Mt = 0.1 с использованием программного обеспечения Trimble Business Center версии 2.81. Лицензия номер 2.81.4686.41842
5/10	19	Mt = 0.1 с использованием программного обеспечения Trimble Business Center версии 2.81. Лицензия номер 2.81.4686.41842
6/10	23	Mt = 0.1 с использованием программного обеспечения Trimble Business Center версии 2.81. Лицензия номер 2.81.4686.41842
6/10	24	Mt = 0.1 с использованием программного обеспечения Trimble Business Center версии 2.81. Лицензия номер 2.81.4686.41842
6/10	25	Mt = 0.1 с использованием программного обеспечения Trimble Business Center версии 2.81. Лицензия номер 2.81.4686.41842

Сведения о выполненных измерениях и расчетах

2. Точность определения координат характерных точек контура объекта недвижимости

Номер контура	Номера характерных точек контура	Формулы, примененные для расчета средней квадратической погрешности определения координат характерных точек контура (Mt), м
1	2	3
6/10	26	Mt = 0.1 с использованием программного обеспечения Trimble Business Center версии 2.81. Лицензия номер 2.81.4686.41842
6/10	27	Mt = 0.1 с использованием программного обеспечения Trimble Business Center версии 2.81. Лицензия номер 2.81.4686.41842
6/10	28	Mt = 0.1 с использованием программного обеспечения Trimble Business Center версии 2.81. Лицензия номер 2.81.4686.41842
6/10	29	Mt = 0.1 с использованием программного обеспечения Trimble Business Center версии 2.81. Лицензия номер 2.81.4686.41842
6/10	30	Mt = 0.1 с использованием программного обеспечения Trimble Business Center версии 2.81. Лицензия номер 2.81.4686.41842
6/10	31	Mt = 0.1 с использованием программного обеспечения Trimble Business Center версии 2.81. Лицензия номер 2.81.4686.41842
6/10	32	Mt = 0.1 с использованием программного обеспечения Trimble Business Center версии 2.81. Лицензия номер 2.81.4686.41842
6/10	33	Mt = 0.1 с использованием программного обеспечения Trimble Business Center версии 2.81. Лицензия номер 2.81.4686.41842
6/10	34	Mt = 0.1 с использованием программного обеспечения Trimble Business Center версии 2.81. Лицензия номер 2.81.4686.41842
6/10	35	Mt = 0.1 с использованием программного обеспечения Trimble Business Center версии 2.81. Лицензия номер 2.81.4686.41842
6/10	36	Mt = 0.1 с использованием программного обеспечения Trimble Business Center версии 2.81. Лицензия номер 2.81.4686.41842
6/10	37	Mt = 0.1 с использованием программного обеспечения Trimble Business Center версии 2.81. Лицензия номер 2.81.4686.41842
6/10	38	Mt = 0.1 с использованием программного обеспечения Trimble Business Center версии 2.81. Лицензия номер 2.81.4686.41842
6/10	39	Mt = 0.1 с использованием программного обеспечения Trimble Business Center версии 2.81. Лицензия номер 2.81.4686.41842
6/10	40	Mt = 0.1 с использованием программного обеспечения Trimble Business Center версии 2.81. Лицензия номер 2.81.4686.41842

Сведения о выполненных измерениях и расчетах

2. Точность определения координат характерных точек контура объекта недвижимости

Номер контура	Номера характерных точек контура	Формулы, примененные для расчета средней квадратической погрешности определения координат характерных точек контура (Mt), м
1	2	3
6/10	41	Mt = 0.1 с использованием программного обеспечения Trimble Business Center версии 2.81. Лицензия номер 2.81.4686.41842
6/10	42	Mt = 0.1 с использованием программного обеспечения Trimble Business Center версии 2.81. Лицензия номер 2.81.4686.41842
6/10	43	Mt = 0.1 с использованием программного обеспечения Trimble Business Center версии 2.81. Лицензия номер 2.81.4686.41842
6/10	44	Mt = 0.1 с использованием программного обеспечения Trimble Business Center версии 2.81. Лицензия номер 2.81.4686.41842
6/10	45	Mt = 0.1 с использованием программного обеспечения Trimble Business Center версии 2.81. Лицензия номер 2.81.4686.41842
6/10	46	Mt = 0.1 с использованием программного обеспечения Trimble Business Center версии 2.81. Лицензия номер 2.81.4686.41842
6/10	47	Mt = 0.1 с использованием программного обеспечения Trimble Business Center версии 2.81. Лицензия номер 2.81.4686.41842
6/10	48	Mt = 0.1 с использованием программного обеспечения Trimble Business Center версии 2.81. Лицензия номер 2.81.4686.41842
6/10	49	Mt = 0.1 с использованием программного обеспечения Trimble Business Center версии 2.81. Лицензия номер 2.81.4686.41842
6/10	50	Mt = 0.1 с использованием программного обеспечения Trimble Business Center версии 2.81. Лицензия номер 2.81.4686.41842
6/10	51	Mt = 0.1 с использованием программного обеспечения Trimble Business Center версии 2.81. Лицензия номер 2.81.4686.41842
6/10	52	Mt = 0.1 с использованием программного обеспечения Trimble Business Center версии 2.81. Лицензия номер 2.81.4686.41842
6/10	53	Mt = 0.1 с использованием программного обеспечения Trimble Business Center версии 2.81. Лицензия номер 2.81.4686.41842
6/10	54	Mt = 0.1 с использованием программного обеспечения Trimble Business Center версии 2.81. Лицензия номер 2.81.4686.41842
6/10	55	Mt = 0.1 с использованием программного обеспечения Trimble Business Center версии 2.81. Лицензия номер 2.81.4686.41842

Сведения о выполненных измерениях и расчетах

2. Точность определения координат характерных точек контура объекта недвижимости

Номер контура	Номера характерных точек контура	Формулы, примененные для расчета средней квадратической погрешности определения координат характерных точек контура (Mt), м
1	2	3
6/10	56	Mt = 0.1 с использованием программного обеспечения Trimble Business Center версии 2.81. Лицензия номер 2.81.4686.41842
6/10	57	Mt = 0.1 с использованием программного обеспечения Trimble Business Center версии 2.81. Лицензия номер 2.81.4686.41842
6/10	58	Mt = 0.1 с использованием программного обеспечения Trimble Business Center версии 2.81. Лицензия номер 2.81.4686.41842
6/10	59	Mt = 0.1 с использованием программного обеспечения Trimble Business Center версии 2.81. Лицензия номер 2.81.4686.41842
6/10	60	Mt = 0.1 с использованием программного обеспечения Trimble Business Center версии 2.81. Лицензия номер 2.81.4686.41842
6/10	61	Mt = 0.1 с использованием программного обеспечения Trimble Business Center версии 2.81. Лицензия номер 2.81.4686.41842
6/10	62	Mt = 0.1 с использованием программного обеспечения Trimble Business Center версии 2.81. Лицензия номер 2.81.4686.41842
6/10	63	Mt = 0.1 с использованием программного обеспечения Trimble Business Center версии 2.81. Лицензия номер 2.81.4686.41842
6/10	64	Mt = 0.1 с использованием программного обеспечения Trimble Business Center версии 2.81. Лицензия номер 2.81.4686.41842
6/10	65	Mt = 0.1 с использованием программного обеспечения Trimble Business Center версии 2.81. Лицензия номер 2.81.4686.41842
6/10	66	Mt = 0.1 с использованием программного обеспечения Trimble Business Center версии 2.81. Лицензия номер 2.81.4686.41842
6/10	67	Mt = 0.1 с использованием программного обеспечения Trimble Business Center версии 2.81. Лицензия номер 2.81.4686.41842
6/10	68	Mt = 0.1 с использованием программного обеспечения Trimble Business Center версии 2.81. Лицензия номер 2.81.4686.41842
6/10	23	Mt = 0.1 с использованием программного обеспечения Trimble Business Center версии 2.81. Лицензия номер 2.81.4686.41842
7/10	69	Mt = 0.1 с использованием программного обеспечения Trimble Business Center версии 2.81. Лицензия номер 2.81.4686.41842

Сведения о выполненных измерениях и расчетах

2. Точность определения координат характерных точек контура объекта недвижимости

Номер контура	Номера характерных точек контура	Формулы, примененные для расчета средней квадратической погрешности определения координат характерных точек контура (Mt), м
1	2	3
7/10	70	Mt = 0.1 с использованием программного обеспечения Trimble Business Center версии 2.81. Лицензия номер 2.81.4686.41842
7/10	71	Mt = 0.1 с использованием программного обеспечения Trimble Business Center версии 2.81. Лицензия номер 2.81.4686.41842
7/10	72	Mt = 0.1 с использованием программного обеспечения Trimble Business Center версии 2.81. Лицензия номер 2.81.4686.41842
7/10	73	Mt = 0.1 с использованием программного обеспечения Trimble Business Center версии 2.81. Лицензия номер 2.81.4686.41842
7/10	74	Mt = 0.1 с использованием программного обеспечения Trimble Business Center версии 2.81. Лицензия номер 2.81.4686.41842
7/10	75	Mt = 0.1 с использованием программного обеспечения Trimble Business Center версии 2.81. Лицензия номер 2.81.4686.41842
7/10	76	Mt = 0.1 с использованием программного обеспечения Trimble Business Center версии 2.81. Лицензия номер 2.81.4686.41842
7/10	77	Mt = 0.1 с использованием программного обеспечения Trimble Business Center версии 2.81. Лицензия номер 2.81.4686.41842
7/10	78	Mt = 0.1 с использованием программного обеспечения Trimble Business Center версии 2.81. Лицензия номер 2.81.4686.41842
7/10	79	Mt = 0.1 с использованием программного обеспечения Trimble Business Center версии 2.81. Лицензия номер 2.81.4686.41842
7/10	80	Mt = 0.1 с использованием программного обеспечения Trimble Business Center версии 2.81. Лицензия номер 2.81.4686.41842
7/10	81	Mt = 0.1 с использованием программного обеспечения Trimble Business Center версии 2.81. Лицензия номер 2.81.4686.41842
7/10	82	Mt = 0.1 с использованием программного обеспечения Trimble Business Center версии 2.81. Лицензия номер 2.81.4686.41842
7/10	83	Mt = 0.1 с использованием программного обеспечения Trimble Business Center версии 2.81. Лицензия номер 2.81.4686.41842
7/10	84	Mt = 0.1 с использованием программного обеспечения Trimble Business Center версии 2.81. Лицензия номер 2.81.4686.41842

Сведения о выполненных измерениях и расчетах

2. Точность определения координат характерных точек контура объекта недвижимости

Номер контура	Номера характерных точек контура	Формулы, примененные для расчета средней квадратической погрешности определения координат характерных точек контура (Mt), м
1	2	3
7/10	85	Mt = 0.1 с использованием программного обеспечения Trimble Business Center версии 2.81. Лицензия номер 2.81.4686.41842
7/10	86	Mt = 0.1 с использованием программного обеспечения Trimble Business Center версии 2.81. Лицензия номер 2.81.4686.41842
7/10	87	Mt = 0.1 с использованием программного обеспечения Trimble Business Center версии 2.81. Лицензия номер 2.81.4686.41842
7/10	88	Mt = 0.1 с использованием программного обеспечения Trimble Business Center версии 2.81. Лицензия номер 2.81.4686.41842
7/10	89	Mt = 0.1 с использованием программного обеспечения Trimble Business Center версии 2.81. Лицензия номер 2.81.4686.41842
7/10	90	Mt = 0.1 с использованием программного обеспечения Trimble Business Center версии 2.81. Лицензия номер 2.81.4686.41842
7/10	91	Mt = 0.1 с использованием программного обеспечения Trimble Business Center версии 2.81. Лицензия номер 2.81.4686.41842
7/10	92	Mt = 0.1 с использованием программного обеспечения Trimble Business Center версии 2.81. Лицензия номер 2.81.4686.41842
7/10	93	Mt = 0.1 с использованием программного обеспечения Trimble Business Center версии 2.81. Лицензия номер 2.81.4686.41842
7/10	94	Mt = 0.1 с использованием программного обеспечения Trimble Business Center версии 2.81. Лицензия номер 2.81.4686.41842
7/10	95	Mt = 0.1 с использованием программного обеспечения Trimble Business Center версии 2.81. Лицензия номер 2.81.4686.41842
7/10	96	Mt = 0.1 с использованием программного обеспечения Trimble Business Center версии 2.81. Лицензия номер 2.81.4686.41842
7/10	97	Mt = 0.1 с использованием программного обеспечения Trimble Business Center версии 2.81. Лицензия номер 2.81.4686.41842
7/10	98	Mt = 0.1 с использованием программного обеспечения Trimble Business Center версии 2.81. Лицензия номер 2.81.4686.41842
7/10	99	Mt = 0.1 с использованием программного обеспечения Trimble Business Center версии 2.81. Лицензия номер 2.81.4686.41842

Сведения о выполненных измерениях и расчетах

2. Точность определения координат характерных точек контура объекта недвижимости

Номер контура	Номера характерных точек контура	Формулы, примененные для расчета средней квадратической погрешности определения координат характерных точек контура (Mt), м
1	2	3
7/10	100	Mt = 0.1 с использованием программного обеспечения Trimble Business Center версии 2.81. Лицензия номер 2.81.4686.41842
7/10	101	Mt = 0.1 с использованием программного обеспечения Trimble Business Center версии 2.81. Лицензия номер 2.81.4686.41842
7/10	102	Mt = 0.1 с использованием программного обеспечения Trimble Business Center версии 2.81. Лицензия номер 2.81.4686.41842
7/10	103	Mt = 0.1 с использованием программного обеспечения Trimble Business Center версии 2.81. Лицензия номер 2.81.4686.41842
7/10	104	Mt = 0.1 с использованием программного обеспечения Trimble Business Center версии 2.81. Лицензия номер 2.81.4686.41842
7/10	105	Mt = 0.1 с использованием программного обеспечения Trimble Business Center версии 2.81. Лицензия номер 2.81.4686.41842
7/10	106	Mt = 0.1 с использованием программного обеспечения Trimble Business Center версии 2.81. Лицензия номер 2.81.4686.41842
7/10	107	Mt = 0.1 с использованием программного обеспечения Trimble Business Center версии 2.81. Лицензия номер 2.81.4686.41842
7/10	108	Mt = 0.1 с использованием программного обеспечения Trimble Business Center версии 2.81. Лицензия номер 2.81.4686.41842
7/10	109	Mt = 0.1 с использованием программного обеспечения Trimble Business Center версии 2.81. Лицензия номер 2.81.4686.41842
7/10	110	Mt = 0.1 с использованием программного обеспечения Trimble Business Center версии 2.81. Лицензия номер 2.81.4686.41842
7/10	111	Mt = 0.1 с использованием программного обеспечения Trimble Business Center версии 2.81. Лицензия номер 2.81.4686.41842
7/10	112	Mt = 0.1 с использованием программного обеспечения Trimble Business Center версии 2.81. Лицензия номер 2.81.4686.41842
7/10	113	Mt = 0.1 с использованием программного обеспечения Trimble Business Center версии 2.81. Лицензия номер 2.81.4686.41842
7/10	114	Mt = 0.1 с использованием программного обеспечения Trimble Business Center версии 2.81. Лицензия номер 2.81.4686.41842

Сведения о выполненных измерениях и расчетах

2. Точность определения координат характерных точек контура объекта недвижимости

Номер контура	Номера характерных точек контура	Формулы, примененные для расчета средней квадратической погрешности определения координат характерных точек контура (Mt), м
1	2	3
7/10	115	Mt = 0.1 с использованием программного обеспечения Trimble Business Center версии 2.81. Лицензия номер 2.81.4686.41842
7/10	69	Mt = 0.1 с использованием программного обеспечения Trimble Business Center версии 2.81. Лицензия номер 2.81.4686.41842
8/10	97	Mt = 0.1 с использованием программного обеспечения Trimble Business Center версии 2.81. Лицензия номер 2.81.4686.41842
8/10	102	Mt = 0.1 с использованием программного обеспечения Trimble Business Center версии 2.81. Лицензия номер 2.81.4686.41842
8/10	116	Mt = 0.1 с использованием программного обеспечения Trimble Business Center версии 2.81. Лицензия номер 2.81.4686.41842
8/10	103	Mt = 0.1 с использованием программного обеспечения Trimble Business Center версии 2.81. Лицензия номер 2.81.4686.41842
8/10	117	Mt = 0.1 с использованием программного обеспечения Trimble Business Center версии 2.81. Лицензия номер 2.81.4686.41842
8/10	105	Mt = 0.1 с использованием программного обеспечения Trimble Business Center версии 2.81. Лицензия номер 2.81.4686.41842
8/10	118	Mt = 0.1 с использованием программного обеспечения Trimble Business Center версии 2.81. Лицензия номер 2.81.4686.41842
8/10	119	Mt = 0.1 с использованием программного обеспечения Trimble Business Center версии 2.81. Лицензия номер 2.81.4686.41842
8/10	120	Mt = 0.1 с использованием программного обеспечения Trimble Business Center версии 2.81. Лицензия номер 2.81.4686.41842
8/10	106	Mt = 0.1 с использованием программного обеспечения Trimble Business Center версии 2.81. Лицензия номер 2.81.4686.41842
8/10	107	Mt = 0.1 с использованием программного обеспечения Trimble Business Center версии 2.81. Лицензия номер 2.81.4686.41842
8/10	121	Mt = 0.1 с использованием программного обеспечения Trimble Business Center версии 2.81. Лицензия номер 2.81.4686.41842
8/10	122	Mt = 0.1 с использованием программного обеспечения Trimble Business Center версии 2.81. Лицензия номер 2.81.4686.41842

Сведения о выполненных измерениях и расчетах

2. Точность определения координат характерных точек контура объекта недвижимости

Номер контура	Номера характерных точек контура	Формулы, примененные для расчета средней квадратической погрешности определения координат характерных точек контура (Mt), м
1	2	3
8/10	123	Mt = 0.1 с использованием программного обеспечения Trimble Business Center версии 2.81. Лицензия номер 2.81.4686.41842
8/10	124	Mt = 0.1 с использованием программного обеспечения Trimble Business Center версии 2.81. Лицензия номер 2.81.4686.41842
8/10	125	Mt = 0.1 с использованием программного обеспечения Trimble Business Center версии 2.81. Лицензия номер 2.81.4686.41842
8/10	126	Mt = 0.1 с использованием программного обеспечения Trimble Business Center версии 2.81. Лицензия номер 2.81.4686.41842
8/10	127	Mt = 0.1 с использованием программного обеспечения Trimble Business Center версии 2.81. Лицензия номер 2.81.4686.41842
8/10	128	Mt = 0.1 с использованием программного обеспечения Trimble Business Center версии 2.81. Лицензия номер 2.81.4686.41842
8/10	108	Mt = 0.1 с использованием программного обеспечения Trimble Business Center версии 2.81. Лицензия номер 2.81.4686.41842
8/10	129	Mt = 0.1 с использованием программного обеспечения Trimble Business Center версии 2.81. Лицензия номер 2.81.4686.41842
8/10	130	Mt = 0.1 с использованием программного обеспечения Trimble Business Center версии 2.81. Лицензия номер 2.81.4686.41842
8/10	110	Mt = 0.1 с использованием программного обеспечения Trimble Business Center версии 2.81. Лицензия номер 2.81.4686.41842
8/10	111	Mt = 0.1 с использованием программного обеспечения Trimble Business Center версии 2.81. Лицензия номер 2.81.4686.41842
8/10	69	Mt = 0.1 с использованием программного обеспечения Trimble Business Center версии 2.81. Лицензия номер 2.81.4686.41842
8/10	131	Mt = 0.1 с использованием программного обеспечения Trimble Business Center версии 2.81. Лицензия номер 2.81.4686.41842
8/10	132	Mt = 0.1 с использованием программного обеспечения Trimble Business Center версии 2.81. Лицензия номер 2.81.4686.41842
8/10	133	Mt = 0.1 с использованием программного обеспечения Trimble Business Center версии 2.81. Лицензия номер 2.81.4686.41842

Сведения о выполненных измерениях и расчетах

2. Точность определения координат характерных точек контура объекта недвижимости

Номер контура	Номера характерных точек контура	Формулы, примененные для расчета средней квадратической погрешности определения координат характерных точек контура (Mt), м
1	2	3
8/10	77	Mt = 0.1 с использованием программного обеспечения Trimble Business Center версии 2.81. Лицензия номер 2.81.4686.41842
8/10	78	Mt = 0.1 с использованием программного обеспечения Trimble Business Center версии 2.81. Лицензия номер 2.81.4686.41842
8/10	83	Mt = 0.1 с использованием программного обеспечения Trimble Business Center версии 2.81. Лицензия номер 2.81.4686.41842
8/10	91	Mt = 0.1 с использованием программного обеспечения Trimble Business Center версии 2.81. Лицензия номер 2.81.4686.41842
8/10	92	Mt = 0.1 с использованием программного обеспечения Trimble Business Center версии 2.81. Лицензия номер 2.81.4686.41842
8/10	96	Mt = 0.1 с использованием программного обеспечения Trimble Business Center версии 2.81. Лицензия номер 2.81.4686.41842
8/10	97	Mt = 0.1 с использованием программного обеспечения Trimble Business Center версии 2.81. Лицензия номер 2.81.4686.41842
9/10	26	Mt = 0.1 с использованием программного обеспечения Trimble Business Center версии 2.81. Лицензия номер 2.81.4686.41842
9/10	27	Mt = 0.1 с использованием программного обеспечения Trimble Business Center версии 2.81. Лицензия номер 2.81.4686.41842
9/10	134	Mt = 0.1 с использованием программного обеспечения Trimble Business Center версии 2.81. Лицензия номер 2.81.4686.41842
9/10	135	Mt = 0.1 с использованием программного обеспечения Trimble Business Center версии 2.81. Лицензия номер 2.81.4686.41842
9/10	136	Mt = 0.1 с использованием программного обеспечения Trimble Business Center версии 2.81. Лицензия номер 2.81.4686.41842
9/10	44	Mt = 0.1 с использованием программного обеспечения Trimble Business Center версии 2.81. Лицензия номер 2.81.4686.41842
9/10	45	Mt = 0.1 с использованием программного обеспечения Trimble Business Center версии 2.81. Лицензия номер 2.81.4686.41842
9/10	49	Mt = 0.1 с использованием программного обеспечения Trimble Business Center версии 2.81. Лицензия номер 2.81.4686.41842

Сведения о выполненных измерениях и расчетах

2. Точность определения координат характерных точек контура объекта недвижимости

Номер контура	Номера характерных точек контура	Формулы, примененные для расчета средней квадратической погрешности определения координат характерных точек контура (Mt), м
1	2	3
9/10	50	Mt = 0.1 с использованием программного обеспечения Trimble Business Center версии 2.81. Лицензия номер 2.81.4686.41842
9/10	137	Mt = 0.1 с использованием программного обеспечения Trimble Business Center версии 2.81. Лицензия номер 2.81.4686.41842
9/10	58	Mt = 0.1 с использованием программного обеспечения Trimble Business Center версии 2.81. Лицензия номер 2.81.4686.41842
9/10	63	Mt = 0.1 с использованием программного обеспечения Trimble Business Center версии 2.81. Лицензия номер 2.81.4686.41842
9/10	138	Mt = 0.1 с использованием программного обеспечения Trimble Business Center версии 2.81. Лицензия номер 2.81.4686.41842
9/10	139	Mt = 0.1 с использованием программного обеспечения Trimble Business Center версии 2.81. Лицензия номер 2.81.4686.41842
9/10	64	Mt = 0.1 с использованием программного обеспечения Trimble Business Center версии 2.81. Лицензия номер 2.81.4686.41842
9/10	140	Mt = 0.1 с использованием программного обеспечения Trimble Business Center версии 2.81. Лицензия номер 2.81.4686.41842
9/10	141	Mt = 0.1 с использованием программного обеспечения Trimble Business Center версии 2.81. Лицензия номер 2.81.4686.41842
9/10	142	Mt = 0.1 с использованием программного обеспечения Trimble Business Center версии 2.81. Лицензия номер 2.81.4686.41842
9/10	143	Mt = 0.1 с использованием программного обеспечения Trimble Business Center версии 2.81. Лицензия номер 2.81.4686.41842
9/10	144	Mt = 0.1 с использованием программного обеспечения Trimble Business Center версии 2.81. Лицензия номер 2.81.4686.41842
9/10	145	Mt = 0.1 с использованием программного обеспечения Trimble Business Center версии 2.81. Лицензия номер 2.81.4686.41842
9/10	146	Mt = 0.1 с использованием программного обеспечения Trimble Business Center версии 2.81. Лицензия номер 2.81.4686.41842
9/10	147	Mt = 0.1 с использованием программного обеспечения Trimble Business Center версии 2.81. Лицензия номер 2.81.4686.41842

Сведения о выполненных измерениях и расчетах

2. Точность определения координат характерных точек контура объекта недвижимости

Номер контура	Номера характерных точек контура	Формулы, примененные для расчета средней квадратической погрешности определения координат характерных точек контура (Mt), м
1	2	3
9/10	148	Mt = 0.1 с использованием программного обеспечения Trimble Business Center версии 2.81. Лицензия номер 2.81.4686.41842
9/10	149	Mt = 0.1 с использованием программного обеспечения Trimble Business Center версии 2.81. Лицензия номер 2.81.4686.41842
9/10	150	Mt = 0.1 с использованием программного обеспечения Trimble Business Center версии 2.81. Лицензия номер 2.81.4686.41842
9/10	151	Mt = 0.1 с использованием программного обеспечения Trimble Business Center версии 2.81. Лицензия номер 2.81.4686.41842
9/10	152	Mt = 0.1 с использованием программного обеспечения Trimble Business Center версии 2.81. Лицензия номер 2.81.4686.41842
9/10	153	Mt = 0.1 с использованием программного обеспечения Trimble Business Center версии 2.81. Лицензия номер 2.81.4686.41842
9/10	154	Mt = 0.1 с использованием программного обеспечения Trimble Business Center версии 2.81. Лицензия номер 2.81.4686.41842
9/10	155	Mt = 0.1 с использованием программного обеспечения Trimble Business Center версии 2.81. Лицензия номер 2.81.4686.41842
9/10	156	Mt = 0.1 с использованием программного обеспечения Trimble Business Center версии 2.81. Лицензия номер 2.81.4686.41842
9/10	157	Mt = 0.1 с использованием программного обеспечения Trimble Business Center версии 2.81. Лицензия номер 2.81.4686.41842
9/10	67	Mt = 0.1 с использованием программного обеспечения Trimble Business Center версии 2.81. Лицензия номер 2.81.4686.41842
9/10	158	Mt = 0.1 с использованием программного обеспечения Trimble Business Center версии 2.81. Лицензия номер 2.81.4686.41842
9/10	159	Mt = 0.1 с использованием программного обеспечения Trimble Business Center версии 2.81. Лицензия номер 2.81.4686.41842
9/10	160	Mt = 0.1 с использованием программного обеспечения Trimble Business Center версии 2.81. Лицензия номер 2.81.4686.41842
9/10	68	Mt = 0.1 с использованием программного обеспечения Trimble Business Center версии 2.81. Лицензия номер 2.81.4686.41842

Сведения о выполненных измерениях и расчетах

2. Точность определения координат характерных точек контура объекта недвижимости

Номер контура	Номера характерных точек контура	Формулы, примененные для расчета средней квадратической погрешности определения координат характерных точек контура (Mt), м
1	2	3
9/10	26	Mt = 0.1 с использованием программного обеспечения Trimble Business Center версии 2.81. Лицензия номер 2.81.4686.41842
10/10	97	Mt = 0.1 с использованием программного обеспечения Trimble Business Center версии 2.81. Лицензия номер 2.81.4686.41842
10/10	27	Mt = 0.1 с использованием программного обеспечения Trimble Business Center версии 2.81. Лицензия номер 2.81.4686.41842
10/10	68	Mt = 0.1 с использованием программного обеспечения Trimble Business Center версии 2.81. Лицензия номер 2.81.4686.41842
10/10	157	Mt = 0.1 с использованием программного обеспечения Trimble Business Center версии 2.81. Лицензия номер 2.81.4686.41842
10/10	156	Mt = 0.1 с использованием программного обеспечения Trimble Business Center версии 2.81. Лицензия номер 2.81.4686.41842
10/10	155	Mt = 0.1 с использованием программного обеспечения Trimble Business Center версии 2.81. Лицензия номер 2.81.4686.41842
10/10	154	Mt = 0.1 с использованием программного обеспечения Trimble Business Center версии 2.81. Лицензия номер 2.81.4686.41842
10/10	153	Mt = 0.1 с использованием программного обеспечения Trimble Business Center версии 2.81. Лицензия номер 2.81.4686.41842
10/10	152	Mt = 0.1 с использованием программного обеспечения Trimble Business Center версии 2.81. Лицензия номер 2.81.4686.41842
10/10	151	Mt = 0.1 с использованием программного обеспечения Trimble Business Center версии 2.81. Лицензия номер 2.81.4686.41842
10/10	150	Mt = 0.1 с использованием программного обеспечения Trimble Business Center версии 2.81. Лицензия номер 2.81.4686.41842
10/10	148	Mt = 0.1 с использованием программного обеспечения Trimble Business Center версии 2.81. Лицензия номер 2.81.4686.41842
10/10	147	Mt = 0.1 с использованием программного обеспечения Trimble Business Center версии 2.81. Лицензия номер 2.81.4686.41842
10/10	146	Mt = 0.1 с использованием программного обеспечения Trimble Business Center версии 2.81. Лицензия номер 2.81.4686.41842

Сведения о выполненных измерениях и расчетах

2. Точность определения координат характерных точек контура объекта недвижимости

Номер контура	Номера характерных точек контура	Формулы, примененные для расчета средней квадратической погрешности определения координат характерных точек контура (Mt), м
1	2	3
10/10	145	Mt = 0.1 с использованием программного обеспечения Trimble Business Center версии 2.81. Лицензия номер 2.81.4686.41842
10/10	144	Mt = 0.1 с использованием программного обеспечения Trimble Business Center версии 2.81. Лицензия номер 2.81.4686.41842
10/10	143	Mt = 0.1 с использованием программного обеспечения Trimble Business Center версии 2.81. Лицензия номер 2.81.4686.41842
10/10	142	Mt = 0.1 с использованием программного обеспечения Trimble Business Center версии 2.81. Лицензия номер 2.81.4686.41842
10/10	141	Mt = 0.1 с использованием программного обеспечения Trimble Business Center версии 2.81. Лицензия номер 2.81.4686.41842
10/10	63	Mt = 0.1 с использованием программного обеспечения Trimble Business Center версии 2.81. Лицензия номер 2.81.4686.41842
10/10	58	Mt = 0.1 с использованием программного обеспечения Trimble Business Center версии 2.81. Лицензия номер 2.81.4686.41842
10/10	137	Mt = 0.1 с использованием программного обеспечения Trimble Business Center версии 2.81. Лицензия номер 2.81.4686.41842
10/10	161	Mt = 0.1 с использованием программного обеспечения Trimble Business Center версии 2.81. Лицензия номер 2.81.4686.41842
10/10	162	Mt = 0.1 с использованием программного обеспечения Trimble Business Center версии 2.81. Лицензия номер 2.81.4686.41842
10/10	163	Mt = 0.1 с использованием программного обеспечения Trimble Business Center версии 2.81. Лицензия номер 2.81.4686.41842
10/10	164	Mt = 0.1 с использованием программного обеспечения Trimble Business Center версии 2.81. Лицензия номер 2.81.4686.41842
10/10	165	Mt = 0.1 с использованием программного обеспечения Trimble Business Center версии 2.81. Лицензия номер 2.81.4686.41842
10/10	69	Mt = 0.1 с использованием программного обеспечения Trimble Business Center версии 2.81. Лицензия номер 2.81.4686.41842
10/10	111	Mt = 0.1 с использованием программного обеспечения Trimble Business Center версии 2.81. Лицензия номер 2.81.4686.41842

Сведения о выполненных измерениях и расчетах

2. Точность определения координат характерных точек контура объекта недвижимости

Номер контура	Номера характерных точек контура	Формулы, примененные для расчета средней квадратической погрешности определения координат характерных точек контура (Mt), м
1	2	3
10/10	130	Mt = 0.1 с использованием программного обеспечения Trimble Business Center версии 2.81. Лицензия номер 2.81.4686.41842
10/10	129	Mt = 0.1 с использованием программного обеспечения Trimble Business Center версии 2.81. Лицензия номер 2.81.4686.41842
10/10	108	Mt = 0.1 с использованием программного обеспечения Trimble Business Center версии 2.81. Лицензия номер 2.81.4686.41842
10/10	128	Mt = 0.1 с использованием программного обеспечения Trimble Business Center версии 2.81. Лицензия номер 2.81.4686.41842
10/10	127	Mt = 0.1 с использованием программного обеспечения Trimble Business Center версии 2.81. Лицензия номер 2.81.4686.41842
10/10	126	Mt = 0.1 с использованием программного обеспечения Trimble Business Center версии 2.81. Лицензия номер 2.81.4686.41842
10/10	125	Mt = 0.1 с использованием программного обеспечения Trimble Business Center версии 2.81. Лицензия номер 2.81.4686.41842
10/10	124	Mt = 0.1 с использованием программного обеспечения Trimble Business Center версии 2.81. Лицензия номер 2.81.4686.41842
10/10	166	Mt = 0.1 с использованием программного обеспечения Trimble Business Center версии 2.81. Лицензия номер 2.81.4686.41842
10/10	121	Mt = 0.1 с использованием программного обеспечения Trimble Business Center версии 2.81. Лицензия номер 2.81.4686.41842
10/10	107	Mt = 0.1 с использованием программного обеспечения Trimble Business Center версии 2.81. Лицензия номер 2.81.4686.41842
10/10	106	Mt = 0.1 с использованием программного обеспечения Trimble Business Center версии 2.81. Лицензия номер 2.81.4686.41842
10/10	120	Mt = 0.1 с использованием программного обеспечения Trimble Business Center версии 2.81. Лицензия номер 2.81.4686.41842
10/10	119	Mt = 0.1 с использованием программного обеспечения Trimble Business Center версии 2.81. Лицензия номер 2.81.4686.41842
10/10	167	Mt = 0.1 с использованием программного обеспечения Trimble Business Center версии 2.81. Лицензия номер 2.81.4686.41842

Сведения о выполненных измерениях и расчетах

2. Точность определения координат характерных точек контура объекта недвижимости

Номер контура	Номера характерных точек контура	Формулы, примененные для расчета средней квадратической погрешности определения координат характерных точек контура (Mt), м
1	2	3
10/10	105	Mt = 0.1 с использованием программного обеспечения Trimble Business Center версии 2.81. Лицензия номер 2.81.4686.41842
10/10	117	Mt = 0.1 с использованием программного обеспечения Trimble Business Center версии 2.81. Лицензия номер 2.81.4686.41842
10/10	102	Mt = 0.1 с использованием программного обеспечения Trimble Business Center версии 2.81. Лицензия номер 2.81.4686.41842
10/10	97	Mt = 0.1 с использованием программного обеспечения Trimble Business Center версии 2.81. Лицензия номер 2.81.4686.41842

3. Точность определения координат характерных точек контура части (частей) объекта недвижимости

Номер контура	Номера характерных точек контура	Учетный номер или обозначение части	Формулы, примененные для расчета средней квадратической погрешности определения координат характерных точек контура (Mt), м
1	2	3	4
-	-	-	-

Описание местоположения объекта недвижимости

1. Описание местоположения здания, сооружения, объекта незавершенного строительства на земельном участке

1.1. Сведения о характерных точках контура объекта недвижимости

Зона № -

Номер контура	Номера характерных точек контура	Координаты, м		R, м	Средняя квадратическая погрешность определения координат характерных точек контура (Mt), м	Тип контура	Глубина, высота, м	
		X	Y				H ₁	H ₂
1	2	3	4	5	6	7	8	9
	1 Внешний контур							
1/10	1	81754.36	115030.30	-	0.10	Наземный	-	-
1/10	2	81754.35	115030.55	-	0.10	Наземный	-	-
1/10	3	81754.32	115039.76	-	0.10	Наземный	-	-
1/10	4	81754.32	115040.01	-	0.10	Наземный	-	-
1/10	5	81737.60	115039.92	-	0.10	Наземный	-	-
1/10	6	81737.62	115030.31	-	0.10	Наземный	-	-
1/10	1	81754.36	115030.30	-	0.10	Наземный	-	-
	2 Внешний контур							
2/10	7	81770.02	115019.08	-	0.10	Наземный	-	-
2/10	8	81770.00	115020.48	-	0.10	Наземный	-	-
2/10	9	81767.02	115020.46	-	0.10	Наземный	-	-
2/10	10	81767.07	115019.03	-	0.10	Наземный	-	-
2/10	7	81770.02	115019.08	-	0.10	Наземный	-	-
	3 Внешний контур							
3/10	11	81770.19	115047.15	-	0.10	Наземный	-	-
3/10	12	81770.20	115048.55	-	0.10	Наземный	-	-
3/10	13	81767.16	115048.59	-	0.10	Наземный	-	-
3/10	14	81767.16	115047.19	-	0.10	Наземный	-	-
3/10	11	81770.19	115047.15	-	0.10	Наземный	-	-

Описание местоположения объекта недвижимости

1. Описание местоположения здания, сооружения, объекта незавершенного строительства на земельном участке

1.1. Сведения о характерных точках контура объекта недвижимости

	4 Внешний контур							
4/10	15	81802.64	115019.04	-	0.10	Наземный	-	-
4/10	16	81802.64	115020.45	-	0.10	Наземный	-	-
4/10	17	81799.79	115020.43	-	0.10	Наземный	-	-
4/10	18	81799.81	115019.04	-	0.10	Наземный	-	-
4/10	15	81802.64	115019.04	-	0.10	Наземный	-	-
	5 Внешний контур							
5/10	19	81802.78	115045.71	-	0.10	Наземный	-	-
5/10	20	81802.79	115047.14	-	0.10	Наземный	-	-
5/10	21	81799.85	115047.20	-	0.10	Наземный	-	-
5/10	22	81799.85	115045.74	-	0.10	Наземный	-	-
5/10	19	81802.78	115045.71	-	0.10	Наземный	-	-

Описание местоположения объекта недвижимости

1. Описание местоположения здания, сооружения, объекта незавершенного строительства на земельном участке

1.1. Сведения о характерных точках контура объекта недвижимости

	6 Внешний контур							
6/10	23	81819.17	115076.50	-	0.10	Надземный	-	-
6/10	24	81820.57	115076.49	-	0.10	Надземный	-	-
6/10	25	81820.60	115066.96	-	0.10	Надземный	-	-
6/10	26	81819.16	115066.96	-	0.10	Надземный	-	-
6/10	27	81819.15	115064.14	-	0.10	Надземный	-	-
6/10	28	81813.39	115064.14	-	0.10	Надземный	-	-
6/10	29	81813.38	115063.38	-	0.10	Надземный	-	-
6/10	30	81810.75	115062.93	-	0.10	Надземный	-	-
6/10	31	81809.25	115062.92	-	0.10	Надземный	-	-
6/10	32	81809.26	115064.14	-	0.10	Надземный	-	-
6/10	33	81803.36	115064.14	-	0.10	Надземный	-	-
6/10	34	81803.42	115063.42	-	0.10	Надземный	-	-
6/10	35	81803.36	115063.42	-	0.10	Надземный	-	-
6/10	36	81803.36	115063.36	-	0.10	Надземный	-	-
6/10	37	81800.76	115062.91	-	0.10	Надземный	-	-
6/10	38	81800.38	115062.91	-	0.10	Надземный	-	-
6/10	39	81800.40	115061.47	-	0.10	Надземный	-	-
6/10	40	81793.44	115061.51	-	0.10	Надземный	-	-
6/10	41	81793.45	115063.26	-	0.10	Надземный	-	-
6/10	42	81791.40	115062.91	-	0.10	Надземный	-	-
6/10	43	81789.98	115062.92	-	0.10	Надземный	-	-
6/10	44	81789.98	115064.14	-	0.10	Надземный	-	-
6/10	45	81785.02	115064.14	-	0.10	Надземный	-	-
6/10	46	81785.02	115063.39	-	0.10	Надземный	-	-
6/10	47	81782.40	115062.91	-	0.10	Надземный	-	-
6/10	48	81780.88	115062.91	-	0.10	Надземный	-	-
6/10	49	81780.88	115064.14	-	0.10	Надземный	-	-
6/10	50	81774.93	115064.15	-	0.10	Надземный	-	-
6/10	51	81774.93	115062.87	-	0.10	Надземный	-	-
6/10	52	81762.97	115062.86	-	0.10	Надземный	-	-
6/10	53	81762.97	115061.49	-	0.10	Надземный	-	-
6/10	54	81756.02	115061.48	-	0.10	Надземный	-	-
6/10	55	81756.05	115062.85	-	0.10	Надземный	-	-

Описание местоположения объекта недвижимости

1. Описание местоположения здания, сооружения, объекта незавершенного строительства на земельном участке

1.1. Сведения о характерных точках контура объекта недвижимости

6/10	56	81744.32	115062.84	-	0.10	Надземный	-	-
6/10	57	81744.32	115064.15	-	0.10	Надземный	-	-
6/10	58	81737.25	115064.15	-	0.10	Надземный	-	-
6/10	59	81737.25	115066.94	-	0.10	Надземный	-	-
6/10	60	81735.87	115066.94	-	0.10	Надземный	-	-
6/10	61	81735.86	115076.42	-	0.10	Надземный	-	-
6/10	62	81737.27	115076.40	-	0.10	Надземный	-	-
6/10	63	81737.27	115079.23	-	0.10	Надземный	-	-
6/10	64	81744.44	115079.23	-	0.10	Надземный	-	-
6/10	65	81744.44	115080.50	-	0.10	Надземный	-	-
6/10	66	81812.11	115080.52	-	0.10	Надземный	-	-
6/10	67	81812.11	115079.28	-	0.10	Надземный	-	-
6/10	68	81819.18	115079.28	-	0.10	Надземный	-	-
6/10	23	81819.17	115076.50	-	0.10	Надземный	-	-

Описание местоположения объекта недвижимости

1. Описание местоположения здания, сооружения, объекта незавершенного строительства на земельном участке

1.1. Сведения о характерных точках контура объекта недвижимости

	7 Внешний контур							
7/10	69	81737.27	115003.45	-	0.10	Надземный	-	-
7/10	70	81743.70	115003.45	-	0.10	Надземный	-	-
7/10	71	81743.71	115004.69	-	0.10	Надземный	-	-
7/10	72	81755.79	115004.70	-	0.10	Надземный	-	-
7/10	73	81755.78	115006.09	-	0.10	Надземный	-	-
7/10	74	81762.66	115006.12	-	0.10	Надземный	-	-
7/10	75	81762.69	115004.70	-	0.10	Надземный	-	-
7/10	76	81775.02	115004.71	-	0.10	Надземный	-	-
7/10	77	81775.02	115003.47	-	0.10	Надземный	-	-
7/10	78	81780.42	115003.47	-	0.10	Надземный	-	-
7/10	79	81780.42	115004.71	-	0.10	Надземный	-	-
7/10	80	81781.93	115004.70	-	0.10	Надземный	-	-
7/10	81	81784.57	115004.25	-	0.10	Надземный	-	-
7/10	82	81784.57	115003.47	-	0.10	Надземный	-	-
7/10	83	81789.71	115003.48	-	0.10	Надземный	-	-
7/10	84	81789.73	115004.71	-	0.10	Надземный	-	-
7/10	85	81791.19	115004.69	-	0.10	Надземный	-	-
7/10	86	81793.17	115004.36	-	0.10	Надземный	-	-
7/10	87	81793.18	115006.12	-	0.10	Надземный	-	-
7/10	88	81800.20	115006.14	-	0.10	Надземный	-	-
7/10	89	81800.19	115004.70	-	0.10	Надземный	-	-
7/10	90	81802.87	115004.26	-	0.10	Надземный	-	-
7/10	91	81802.87	115003.48	-	0.10	Надземный	-	-
7/10	92	81808.02	115003.48	-	0.10	Надземный	-	-
7/10	93	81808.03	115004.71	-	0.10	Надземный	-	-
7/10	94	81809.52	115004.70	-	0.10	Надземный	-	-
7/10	95	81812.15	115004.26	-	0.10	Надземный	-	-
7/10	96	81812.15	115003.49	-	0.10	Надземный	-	-
7/10	97	81819.21	115003.49	-	0.10	Надземный	-	-
7/10	98	81819.21	115000.81	-	0.10	Надземный	-	-
7/10	99	81820.66	115000.81	-	0.10	Надземный	-	-
7/10	100	81820.60	114991.33	-	0.10	Надземный	-	-
7/10	101	81819.20	114991.34	-	0.10	Надземный	-	-

Описание местоположения объекта недвижимости

1. Описание местоположения здания, сооружения, объекта незавершенного строительства на земельном участке

1.1. Сведения о характерных точках контура объекта недвижимости

7/10	102	81819.20	114988.72	-	0.10	Надземный	-	-
7/10	103	81814.40	114988.72	-	0.10	Надземный	-	-
7/10	104	81814.41	114987.45	-	0.10	Надземный	-	-
7/10	105	81800.00	114987.42	-	0.10	Надземный	-	-
7/10	106	81793.48	114987.41	-	0.10	Надземный	-	-
7/10	107	81792.88	114987.41	-	0.10	Надземный	-	-
7/10	108	81756.83	114987.38	-	0.10	Надземный	-	-
7/10	109	81743.69	114987.36	-	0.10	Надземный	-	-
7/10	110	81743.69	114988.66	-	0.10	Надземный	-	-
7/10	111	81737.28	114988.66	-	0.10	Надземный	-	-
7/10	112	81737.28	114991.30	-	0.10	Надземный	-	-
7/10	113	81735.87	114991.27	-	0.10	Надземный	-	-
7/10	114	81735.85	115000.79	-	0.10	Надземный	-	-
7/10	115	81737.27	115000.78	-	0.10	Надземный	-	-
7/10	69	81737.27	115003.45	-	0.10	Надземный	-	-

Описание местоположения объекта недвижимости

1. Описание местоположения здания, сооружения, объекта незавершенного строительства на земельном участке

1.1. Сведения о характерных точках контура объекта недвижимости

	8 Внешний контур							
8/10	97	81819.21	115003.49	-	0.10	Наземный	-	-
8/10	102	81819.20	114988.72	-	0.10	Наземный	-	-
8/10	116	81817.87	114988.72	-	0.10	Наземный	-	-
8/10	103	81814.40	114988.72	-	0.10	Наземный	-	-
8/10	117	81799.98	114988.71	-	0.10	Наземный	-	-
8/10	105	81800.00	114987.42	-	0.10	Наземный	-	-
8/10	118	81799.40	114987.41	-	0.10	Наземный	-	-
8/10	119	81799.40	114988.71	-	0.10	Наземный	-	-
8/10	120	81793.48	114988.70	-	0.10	Наземный	-	-
8/10	106	81793.48	114987.41	-	0.10	Наземный	-	-
8/10	107	81792.88	114987.41	-	0.10	Наземный	-	-
8/10	121	81792.89	114988.70	-	0.10	Наземный	-	-
8/10	122	81792.65	114988.70	-	0.10	Наземный	-	-
8/10	123	81779.19	114988.69	-	0.10	Наземный	-	-
8/10	124	81763.31	114988.68	-	0.10	Наземный	-	-
8/10	125	81763.30	114987.38	-	0.10	Наземный	-	-
8/10	126	81762.72	114987.40	-	0.10	Наземный	-	-
8/10	127	81762.73	114988.68	-	0.10	Наземный	-	-
8/10	128	81756.83	114988.66	-	0.10	Наземный	-	-
8/10	108	81756.83	114987.38	-	0.10	Наземный	-	-
8/10	129	81756.24	114987.39	-	0.10	Наземный	-	-
8/10	130	81756.24	114988.66	-	0.10	Наземный	-	-
8/10	110	81743.69	114988.66	-	0.10	Наземный	-	-
8/10	111	81737.28	114988.66	-	0.10	Наземный	-	-
8/10	69	81737.27	115003.45	-	0.10	Наземный	-	-
8/10	131	81750.86	115003.46	-	0.10	Наземный	-	-
8/10	132	81762.40	115003.60	-	0.10	Наземный	-	-
8/10	133	81768.78	115003.60	-	0.10	Наземный	-	-
8/10	77	81775.02	115003.47	-	0.10	Наземный	-	-
8/10	78	81780.42	115003.47	-	0.10	Наземный	-	-
8/10	83	81789.71	115003.48	-	0.10	Наземный	-	-
8/10	91	81802.87	115003.48	-	0.10	Наземный	-	-
8/10	92	81808.02	115003.48	-	0.10	Наземный	-	-

Описание местоположения объекта недвижимости

1. Описание местоположения здания, сооружения, объекта незавершенного строительства на земельном участке

1.1. Сведения о характерных точках контура объекта недвижимости

8/10	96	81812.15	115003.49	-	0.10	Наземный	-	-
8/10	97	81819.21	115003.49	-	0.10	Наземный	-	-

Описание местоположения объекта недвижимости

1. Описание местоположения здания, сооружения, объекта незавершенного строительства на земельном участке

1.1. Сведения о характерных точках контура объекта недвижимости

	9 Внешний контур							
9/10	26	81819.16	115066.96	-	0.10	Наземный	-	-
9/10	27	81819.15	115064.14	-	0.10	Наземный	-	-
9/10	134	81818.92	115064.14	-	0.10	Наземный	-	-
9/10	135	81808.43	115064.14	-	0.10	Наземный	-	-
9/10	136	81807.30	115064.14	-	0.10	Наземный	-	-
9/10	44	81789.98	115064.14	-	0.10	Наземный	-	-
9/10	45	81785.02	115064.14	-	0.10	Наземный	-	-
9/10	49	81780.88	115064.14	-	0.10	Наземный	-	-
9/10	50	81774.93	115064.15	-	0.10	Наземный	-	-
9/10	137	81750.71	115064.15	-	0.10	Наземный	-	-
9/10	58	81737.25	115064.15	-	0.10	Наземный	-	-
9/10	63	81737.27	115079.23	-	0.10	Наземный	-	-
9/10	138	81741.30	115079.23	-	0.10	Наземный	-	-
9/10	139	81742.33	115079.23	-	0.10	Наземный	-	-
9/10	64	81744.44	115079.23	-	0.10	Наземный	-	-
9/10	140	81755.82	115079.24	-	0.10	Наземный	-	-
9/10	141	81756.20	115079.24	-	0.10	Наземный	-	-
9/10	142	81756.20	115080.49	-	0.10	Наземный	-	-
9/10	143	81756.80	115080.49	-	0.10	Наземный	-	-
9/10	144	81756.80	115079.24	-	0.10	Наземный	-	-
9/10	145	81762.69	115079.25	-	0.10	Наземный	-	-
9/10	146	81762.69	115080.50	-	0.10	Наземный	-	-
9/10	147	81763.29	115080.50	-	0.10	Наземный	-	-
9/10	148	81763.29	115079.25	-	0.10	Наземный	-	-
9/10	149	81793.75	115079.26	-	0.10	Наземный	-	-
9/10	150	81794.23	115079.26	-	0.10	Наземный	-	-
9/10	151	81794.22	115080.48	-	0.10	Наземный	-	-
9/10	152	81794.82	115080.50	-	0.10	Наземный	-	-
9/10	153	81794.82	115079.27	-	0.10	Наземный	-	-
9/10	154	81800.68	115079.27	-	0.10	Наземный	-	-
9/10	155	81800.69	115080.51	-	0.10	Наземный	-	-
9/10	156	81801.35	115080.51	-	0.10	Наземный	-	-
9/10	157	81801.35	115079.27	-	0.10	Наземный	-	-

Описание местоположения объекта недвижимости

1. Описание местоположения здания, сооружения, объекта незавершенного строительства на земельном участке

1.1. Сведения о характерных точках контура объекта недвижимости

9/10	67	81812.11	115079.28	-	0.10	Наземный	-	-
9/10	158	81815.39	115079.28	-	0.10	Наземный	-	-
9/10	159	81816.19	115079.28	-	0.10	Наземный	-	-
9/10	160	81818.16	115079.28	-	0.10	Наземный	-	-
9/10	68	81819.18	115079.28	-	0.10	Наземный	-	-
9/10	26	81819.16	115066.96	-	0.10	Наземный	-	-

Описание местоположения объекта недвижимости

1. Описание местоположения здания, сооружения, объекта незавершенного строительства на земельном участке

1.1. Сведения о характерных точках контура объекта недвижимости

	10 Внешний контур							
10/10	97	81819.21	115003.49	-	0.10	Подземный	-	-
10/10	27	81819.15	115064.14	-	0.10	Подземный	-	-
10/10	68	81819.18	115079.28	-	0.10	Подземный	-	-
10/10	157	81801.35	115079.27	-	0.10	Подземный	-	-
10/10	156	81801.35	115080.51	-	0.10	Подземный	-	-
10/10	155	81800.69	115080.51	-	0.10	Подземный	-	-
10/10	154	81800.68	115079.27	-	0.10	Подземный	-	-
10/10	153	81794.82	115079.27	-	0.10	Подземный	-	-
10/10	152	81794.82	115080.50	-	0.10	Подземный	-	-
10/10	151	81794.22	115080.48	-	0.10	Подземный	-	-
10/10	150	81794.23	115079.26	-	0.10	Подземный	-	-
10/10	148	81763.29	115079.25	-	0.10	Подземный	-	-
10/10	147	81763.29	115080.50	-	0.10	Подземный	-	-
10/10	146	81762.69	115080.50	-	0.10	Подземный	-	-
10/10	145	81762.69	115079.25	-	0.10	Подземный	-	-
10/10	144	81756.80	115079.24	-	0.10	Подземный	-	-
10/10	143	81756.80	115080.49	-	0.10	Подземный	-	-
10/10	142	81756.20	115080.49	-	0.10	Подземный	-	-
10/10	141	81756.20	115079.24	-	0.10	Подземный	-	-
10/10	63	81737.27	115079.23	-	0.10	Подземный	-	-
10/10	58	81737.25	115064.15	-	0.10	Подземный	-	-
10/10	137	81750.71	115064.15	-	0.10	Подземный	-	-
10/10	161	81750.56	115040.00	-	0.10	Подземный	-	-
10/10	162	81750.09	115040.00	-	0.10	Подземный	-	-
10/10	163	81750.04	115030.30	-	0.10	Подземный	-	-
10/10	164	81750.36	115030.30	-	0.10	Подземный	-	-
10/10	165	81750.33	115003.46	-	0.10	Подземный	-	-
10/10	69	81737.27	115003.45	-	0.10	Подземный	-	-
10/10	111	81737.28	114988.66	-	0.10	Подземный	-	-
10/10	130	81756.24	114988.66	-	0.10	Подземный	-	-
10/10	129	81756.24	114987.39	-	0.10	Подземный	-	-
10/10	108	81756.83	114987.38	-	0.10	Подземный	-	-
10/10	128	81756.83	114988.66	-	0.10	Подземный	-	-

Описание местоположения объекта недвижимости

2. Описание местоположения машино-места

Обозначение машино-места (номер) -

2.1. Сведения о расстояниях

2.1.1. Сведения о расстояниях от специальных меток до характерных точек границ машино-места

N п/п специальной метки	N п/п характерной точки границы машино-места	Расстояние, м
1	2	3
-	-	-

2.1.2. Сведения о расстояниях между характерными точками границ машино-места

N п/п характерной точки границы машино-места	N п/п характерной точки границы машино-места	Расстояние, м
1	2	3
-	-	-

2.2. Сведения о координатах специальных меток

N п/п специальной метки	Координаты, м		Средняя квадратическая погрешность определения координат (Mt), м
	X	Y	
1	2	3	4
-	-	-	-

2.3. Сведения о характерных точках границ помещения, в котором расположено машино-место

Номера характерных точек границ помещения	Координаты, м		Средняя квадратическая погрешность определения координат характерных точек (Mt), м
	X	Y	
1	2	3	4
-	-	-	-

Характеристики объекта недвижимости

№ п/п	Наименование характеристики	Значение характеристики
1	2	3
1	Вид объекта недвижимости	Здание
2	Кадастровый номер объекта недвижимости	-
3	Ранее присвоенный государственный учетный номер объекта недвижимости (кадастровый, инвентарный или условный номер)	-
	Кадастровый номер исходного объекта недвижимости	-
4	Кадастровый номер земельного участка (земельных участков), в пределах которого (которых) расположен объект недвижимости	78:14:0007691:9789
5	Номер кадастрового квартала (кадастровых кварталов), в пределах которого (которых) расположен объект недвижимости	78:14:0007691
	Кадастровый номер иного объекта недвижимости, в пределах (в составе) которого расположен объект недвижимости	-
6	Номер, тип этажа (этажей), на котором (которых) расположено помещение	-
	Номер, тип этажа, на котором расположено машино-место	-
	Обозначение (номер) помещения, машино-места на поэтажном плане	-
7	Адрес объекта недвижимости	Российская Федерация, Санкт-Петербург, муниципальный округ Звездное, Среднерогатская улица, дом 14, корпус 1, строение 1
	Дата последнего обновления записи в государственном адресном реестре	«_____» _____ г.
	Местоположение объекта недвижимости	-
	Дополнение местоположения объекта недвижимости	-
8	Назначение объекта недвижимости	Многоквартирный дом
	Проектируемое назначение объекта незавершенного строительства	-
9	Наименование объекта недвижимости	-
10	Количество этажей объекта недвижимости	19
	в том числе подземных	1
11	Материал наружных стен здания	Монолитные, Каменные
12	Год ввода объекта недвижимости в эксплуатацию по завершении его строительства	-
	Год завершения строительства объекта недвижимости	2019
13	Площадь объекта недвижимости (P), м²	44008.3
14	Вид (виды) разрешенного использования объекта недвижимости	-
15	Основная характеристика сооружения и ее значение	-
	Основная характеристика объекта незавершенного строительства и ее проектируемое значение	-

16	Степень готовности объекта незавершенного строительства, %	-
17	Сведения о включении объекта недвижимости в единый государственный реестр объектов культурного наследия (памятников истории и культуры) народов Российской Федерации	
	Регистрационный номер, вид и наименование объекта недвижимости в едином государственном реестре объектов культурного наследия (памятников истории и культуры) народов Российской Федерации либо регистрационный номер учетной карты объекта, представляющего собой историко-культурную ценность, вид и наименование выявленного объекта культурного наследия	-
	Реквизиты решений Правительства Российской Федерации, органов охраны объектов культурного наследия о включении объекта недвижимости в единый государственный реестр объектов культурного наследия (памятников истории и культуры) народов Российской Федерации либо об отнесении объекта недвижимости к выявленным объектам культурного наследия, подлежащим государственной охране	-
	Реквизиты документа, на основании которого установлены требования к сохранению, содержанию и использованию объектов культурного наследия (памятников истории и культуры) народов Российской Федерации, требования к обеспечению доступа к таким объектам либо выявленного объекта культурного наследия	-

Характеристики помещений, машино-мест в здании, сооружении

№ п/п	Наименование характеристики	Значение характеристики
1	2	3
1	Кадастровый номер либо ранее присвоенный государственный учетный номер помещения, машино-места (кадастровый, инвентарный или условный номер)	-
	Кадастровый номер исходного объекта недвижимости (объектов недвижимости)	-
2	Номер, тип этажа (этажей), на котором (которых) расположено помещение	2, Этаж
3	Обозначение (номер) помещения, машино-места на поэтажном плане	1
4	Адрес помещения	Российская Федерация, Санкт-Петербург, муниципальный округ Звездное, Среднерогатская улица, дом 14, корпус 1, строение 1, квартира 1
	Местоположение помещения	-
	Дополнение местоположения помещения, машино-места	-
5	Назначение помещения	Жилое, Квартира
6	Вид (виды) разрешенного использования	-
7	Площадь помещения, машино-места (Р), м2	34.2
8	Наименование помещения	-
№ п/п	Наименование характеристики	Значение характеристики
1	2	3
1	Кадастровый номер либо ранее присвоенный государственный учетный номер помещения, машино-места (кадастровый, инвентарный или условный номер)	-
	Кадастровый номер исходного объекта недвижимости (объектов недвижимости)	-
2	Номер, тип этажа (этажей), на котором (которых) расположено помещение	2, Этаж
3	Обозначение (номер) помещения, машино-места на поэтажном плане	2
4	Адрес помещения	Российская Федерация, Санкт-Петербург, муниципальный округ Звездное, Среднерогатская улица, дом 14, корпус 1, строение 1, квартира 2
	Местоположение помещения	-
	Дополнение местоположения помещения, машино-места	-
5	Назначение помещения	Жилое, Квартира
6	Вид (виды) разрешенного использования	-
7	Площадь помещения, машино-места (Р), м2	24.1
8	Наименование помещения	-

№ п/п	Наименование характеристики	Значение характеристики
1	2	3
1	Кадастровый номер либо ранее присвоенный государственный учетный номер помещения, машино-места (кадастровый, инвентарный или условный номер)	-
	Кадастровый номер исходного объекта недвижимости (объектов недвижимости)	-
2	Номер, тип этажа (этажей), на котором (которых) расположено помещение	2, Этаж
3	Обозначение (номер) помещения, машино-места на поэтажном плане	3
4	Адрес помещения	Российская Федерация, Санкт-Петербург, муниципальный округ Звездное, Среднерогатская улица, дом 14, корпус 1, строение 1, квартира 3
	Местоположение помещения	-
	Дополнение местоположения помещения, машино-места	-
5	Назначение помещения	Жилое, Квартира
6	Вид (виды) разрешенного использования	-
7	Площадь помещения, машино-места (Р), м2	24.1
8	Наименование помещения	-
№ п/п		
Наименование характеристики		
Значение характеристики		
1	2	3
1	Кадастровый номер либо ранее присвоенный государственный учетный номер помещения, машино-места (кадастровый, инвентарный или условный номер)	-
	Кадастровый номер исходного объекта недвижимости (объектов недвижимости)	-
2	Номер, тип этажа (этажей), на котором (которых) расположено помещение	2, Этаж
3	Обозначение (номер) помещения, машино-места на поэтажном плане	4
4	Адрес помещения	Российская Федерация, Санкт-Петербург, муниципальный округ Звездное, Среднерогатская улица, дом 14, корпус 1, строение 1, квартира 4
	Местоположение помещения	-
	Дополнение местоположения помещения, машино-места	-
5	Назначение помещения	Жилое, Квартира
6	Вид (виды) разрешенного использования	-
7	Площадь помещения, машино-места (Р), м2	26.9
8	Наименование помещения	-

№ п/п	Наименование характеристики	Значение характеристики
1	2	3
1	Кадастровый номер либо ранее присвоенный государственный учетный номер помещения, машино-места (кадастровый, инвентарный или условный номер)	-
	Кадастровый номер исходного объекта недвижимости (объектов недвижимости)	-
2	Номер, тип этажа (этажей), на котором (которых) расположено помещение	2, Этаж
3	Обозначение (номер) помещения, машино-места на поэтажном плане	5
4	Адрес помещения	Российская Федерация, Санкт-Петербург, муниципальный округ Звездное, Среднерогатская улица, дом 14, корпус 1, строение 1, квартира 5
	Местоположение помещения	-
	Дополнение местоположения помещения, машино-места	-
5	Назначение помещения	Жилое, Квартира
6	Вид (виды) разрешенного использования	-
7	Площадь помещения, машино-места (Р), м2	37.9
8	Наименование помещения	-
№ п/п	Наименование характеристики	Значение характеристики
1	2	3
1	Кадастровый номер либо ранее присвоенный государственный учетный номер помещения, машино-места (кадастровый, инвентарный или условный номер)	-
	Кадастровый номер исходного объекта недвижимости (объектов недвижимости)	-
2	Номер, тип этажа (этажей), на котором (которых) расположено помещение	2, Этаж
3	Обозначение (номер) помещения, машино-места на поэтажном плане	6
4	Адрес помещения	Российская Федерация, Санкт-Петербург, муниципальный округ Звездное, Среднерогатская улица, дом 14, корпус 1, строение 1, квартира 6
	Местоположение помещения	-
	Дополнение местоположения помещения, машино-места	-
5	Назначение помещения	Жилое, Квартира
6	Вид (виды) разрешенного использования	-
7	Площадь помещения, машино-места (Р), м2	48.1
8	Наименование помещения	-

№ п/п	Наименование характеристики	Значение характеристики
1	2	3
1	Кадастровый номер либо ранее присвоенный государственный учетный номер помещения, машино-места (кадастровый, инвентарный или условный номер)	-
	Кадастровый номер исходного объекта недвижимости (объектов недвижимости)	-
2	Номер, тип этажа (этажей), на котором (которых) расположено помещение	2, Этаж
3	Обозначение (номер) помещения, машино-места на поэтажном плане	7
4	Адрес помещения	Российская Федерация, Санкт-Петербург, муниципальный округ Звездное, Среднерогатская улица, дом 14, корпус 1, строение 1, квартира 7
	Местоположение помещения	-
	Дополнение местоположения помещения, машино-места	-
5	Назначение помещения	Жилое, Квартира
6	Вид (виды) разрешенного использования	-
7	Площадь помещения, машино-места (Р), м2	32.4
8	Наименование помещения	-
№ п/п	Наименование характеристики	Значение характеристики
1	2	3
1	Кадастровый номер либо ранее присвоенный государственный учетный номер помещения, машино-места (кадастровый, инвентарный или условный номер)	-
	Кадастровый номер исходного объекта недвижимости (объектов недвижимости)	-
2	Номер, тип этажа (этажей), на котором (которых) расположено помещение	2, Этаж
3	Обозначение (номер) помещения, машино-места на поэтажном плане	8
4	Адрес помещения	Российская Федерация, Санкт-Петербург, муниципальный округ Звездное, Среднерогатская улица, дом 14, корпус 1, строение 1, квартира 8
	Местоположение помещения	-
	Дополнение местоположения помещения, машино-места	-
5	Назначение помещения	Жилое, Квартира
6	Вид (виды) разрешенного использования	-
7	Площадь помещения, машино-места (Р), м2	49.1
8	Наименование помещения	-

№ п/п	Наименование характеристики	Значение характеристики
1	2	3
1	Кадастровый номер либо ранее присвоенный государственный учетный номер помещения, машино-места (кадастровый, инвентарный или условный номер)	-
	Кадастровый номер исходного объекта недвижимости (объектов недвижимости)	-
2	Номер, тип этажа (этажей), на котором (которых) расположено помещение	2, Этаж
3	Обозначение (номер) помещения, машино-места на поэтажном плане	9
4	Адрес помещения	Российская Федерация, Санкт-Петербург, муниципальный округ Звездное, Среднерогатская улица, дом 14, корпус 1, строение 1, квартира 9
	Местоположение помещения	-
	Дополнение местоположения помещения, машино-места	-
5	Назначение помещения	Жилое, Квартира
6	Вид (виды) разрешенного использования	-
7	Площадь помещения, машино-места (P), м2	50.6
8	Наименование помещения	-
№ п/п	Наименование характеристики	Значение характеристики
1	2	3
1	Кадастровый номер либо ранее присвоенный государственный учетный номер помещения, машино-места (кадастровый, инвентарный или условный номер)	-
	Кадастровый номер исходного объекта недвижимости (объектов недвижимости)	-
2	Номер, тип этажа (этажей), на котором (которых) расположено помещение	2, Этаж
3	Обозначение (номер) помещения, машино-места на поэтажном плане	10
4	Адрес помещения	Российская Федерация, Санкт-Петербург, муниципальный округ Звездное, Среднерогатская улица, дом 14, корпус 1, строение 1, квартира 10
	Местоположение помещения	-
	Дополнение местоположения помещения, машино-места	-
5	Назначение помещения	Жилое, Квартира
6	Вид (виды) разрешенного использования	-
7	Площадь помещения, машино-места (P), м2	34.4
8	Наименование помещения	-

№ п/п	Наименование характеристики	Значение характеристики
1	2	3
1	Кадастровый номер либо ранее присвоенный государственный учетный номер помещения, машино-места (кадастровый, инвентарный или условный номер)	-
	Кадастровый номер исходного объекта недвижимости (объектов недвижимости)	-
2	Номер, тип этажа (этажей), на котором (которых) расположено помещение	2, Этаж
3	Обозначение (номер) помещения, машино-места на поэтажном плане	11
4	Адрес помещения	Российская Федерация, Санкт-Петербург, муниципальный округ Звездное, Среднерогатская улица, дом 14, корпус 1, строение 1, квартира 11
	Местоположение помещения	-
	Дополнение местоположения помещения, машино-места	-
5	Назначение помещения	Жилое, Квартира
6	Вид (виды) разрешенного использования	-
7	Площадь помещения, машино-места (P), м2	48.8
8	Наименование помещения	-
№ п/п		
Наименование характеристики		
Значение характеристики		
1	2	3
1	Кадастровый номер либо ранее присвоенный государственный учетный номер помещения, машино-места (кадастровый, инвентарный или условный номер)	-
	Кадастровый номер исходного объекта недвижимости (объектов недвижимости)	-
2	Номер, тип этажа (этажей), на котором (которых) расположено помещение	3, Этаж
3	Обозначение (номер) помещения, машино-места на поэтажном плане	12
4	Адрес помещения	Российская Федерация, Санкт-Петербург, муниципальный округ Звездное, Среднерогатская улица, дом 14, корпус 1, строение 1, квартира 12
	Местоположение помещения	-
	Дополнение местоположения помещения, машино-места	-
5	Назначение помещения	Жилое, Квартира
6	Вид (виды) разрешенного использования	-
7	Площадь помещения, машино-места (P), м2	33.9
8	Наименование помещения	-

№ п/п	Наименование характеристики	Значение характеристики
1	2	3
1	Кадастровый номер либо ранее присвоенный государственный учетный номер помещения, машино-места (кадастровый, инвентарный или условный номер)	-
	Кадастровый номер исходного объекта недвижимости (объектов недвижимости)	-
2	Номер, тип этажа (этажей), на котором (которых) расположено помещение	3, Этаж
3	Обозначение (номер) помещения, машино-места на поэтажном плане	13
4	Адрес помещения	Российская Федерация, Санкт-Петербург, муниципальный округ Звездное, Среднерогатская улица, дом 14, корпус 1, строение 1, квартира 13
	Местоположение помещения	-
	Дополнение местоположения помещения, машино-места	-
5	Назначение помещения	Жилое, Квартира
6	Вид (виды) разрешенного использования	-
7	Площадь помещения, машино-места (P), м2	24.0
8	Наименование помещения	-
№ п/п		
Наименование характеристики		
Значение характеристики		
1	2	3
1	Кадастровый номер либо ранее присвоенный государственный учетный номер помещения, машино-места (кадастровый, инвентарный или условный номер)	-
	Кадастровый номер исходного объекта недвижимости (объектов недвижимости)	-
2	Номер, тип этажа (этажей), на котором (которых) расположено помещение	3, Этаж
3	Обозначение (номер) помещения, машино-места на поэтажном плане	14
4	Адрес помещения	Российская Федерация, Санкт-Петербург, муниципальный округ Звездное, Среднерогатская улица, дом 14, корпус 1, строение 1, квартира 14
	Местоположение помещения	-
	Дополнение местоположения помещения, машино-места	-
5	Назначение помещения	Жилое, Квартира
6	Вид (виды) разрешенного использования	-
7	Площадь помещения, машино-места (P), м2	23.9
8	Наименование помещения	-

№ п/п	Наименование характеристики	Значение характеристики
1	2	3
1	Кадастровый номер либо ранее присвоенный государственный учетный номер помещения, машино-места (кадастровый, инвентарный или условный номер)	-
	Кадастровый номер исходного объекта недвижимости (объектов недвижимости)	-
2	Номер, тип этажа (этажей), на котором (которых) расположено помещение	3, Этаж
3	Обозначение (номер) помещения, машино-места на поэтажном плане	15
4	Адрес помещения	Российская Федерация, Санкт-Петербург, муниципальный округ Звездное, Среднерогатская улица, дом 14, корпус 1, строение 1, квартира 15
	Местоположение помещения	-
	Дополнение местоположения помещения, машино-места	-
5	Назначение помещения	Жилое, Квартира
6	Вид (виды) разрешенного использования	-
7	Площадь помещения, машино-места (Р), м2	26.7
8	Наименование помещения	-
№ п/п	Наименование характеристики	Значение характеристики
1	2	3
1	Кадастровый номер либо ранее присвоенный государственный учетный номер помещения, машино-места (кадастровый, инвентарный или условный номер)	-
	Кадастровый номер исходного объекта недвижимости (объектов недвижимости)	-
2	Номер, тип этажа (этажей), на котором (которых) расположено помещение	3, Этаж
3	Обозначение (номер) помещения, машино-места на поэтажном плане	16
4	Адрес помещения	Российская Федерация, Санкт-Петербург, муниципальный округ Звездное, Среднерогатская улица, дом 14, корпус 1, строение 1, квартира 16
	Местоположение помещения	-
	Дополнение местоположения помещения, машино-места	-
5	Назначение помещения	Жилое, Квартира
6	Вид (виды) разрешенного использования	-
7	Площадь помещения, машино-места (Р), м2	37.7
8	Наименование помещения	-

№ п/п	Наименование характеристики	Значение характеристики
1	2	3
1	Кадастровый номер либо ранее присвоенный государственный учетный номер помещения, машино-места (кадастровый, инвентарный или условный номер)	-
	Кадастровый номер исходного объекта недвижимости (объектов недвижимости)	-
2	Номер, тип этажа (этажей), на котором (которых) расположено помещение	3, Этаж
3	Обозначение (номер) помещения, машино-места на поэтажном плане	17
4	Адрес помещения	Российская Федерация, Санкт-Петербург, муниципальный округ Звездное, Среднерогатская улица, дом 14, корпус 1, строение 1, квартира 17
	Местоположение помещения	-
	Дополнение местоположения помещения, машино-места	-
5	Назначение помещения	Жилое, Квартира
6	Вид (виды) разрешенного использования	-
7	Площадь помещения, машино-места (Р), м2	48.2
8	Наименование помещения	-
№ п/п	Наименование характеристики	Значение характеристики
1	2	3
1	Кадастровый номер либо ранее присвоенный государственный учетный номер помещения, машино-места (кадастровый, инвентарный или условный номер)	-
	Кадастровый номер исходного объекта недвижимости (объектов недвижимости)	-
2	Номер, тип этажа (этажей), на котором (которых) расположено помещение	3, Этаж
3	Обозначение (номер) помещения, машино-места на поэтажном плане	18
4	Адрес помещения	Российская Федерация, Санкт-Петербург, муниципальный округ Звездное, Среднерогатская улица, дом 14, корпус 1, строение 1, квартира 18
	Местоположение помещения	-
	Дополнение местоположения помещения, машино-места	-
5	Назначение помещения	Жилое, Квартира
6	Вид (виды) разрешенного использования	-
7	Площадь помещения, машино-места (Р), м2	32.3
8	Наименование помещения	-

№ п/п	Наименование характеристики	Значение характеристики
1	2	3
1	Кадастровый номер либо ранее присвоенный государственный учетный номер помещения, машино-места (кадастровый, инвентарный или условный номер)	-
	Кадастровый номер исходного объекта недвижимости (объектов недвижимости)	-
2	Номер, тип этажа (этажей), на котором (которых) расположено помещение	3, Этаж
3	Обозначение (номер) помещения, машино-места на поэтажном плане	19
4	Адрес помещения	Российская Федерация, Санкт-Петербург, муниципальный округ Звездное, Среднерогатская улица, дом 14, корпус 1, строение 1, квартира 19
	Местоположение помещения	-
	Дополнение местоположения помещения, машино-места	-
5	Назначение помещения	Жилое, Квартира
6	Вид (виды) разрешенного использования	-
7	Площадь помещения, машино-места (Р), м2	48.7
8	Наименование помещения	-
№ п/п	Наименование характеристики	Значение характеристики
1	2	3
1	Кадастровый номер либо ранее присвоенный государственный учетный номер помещения, машино-места (кадастровый, инвентарный или условный номер)	-
	Кадастровый номер исходного объекта недвижимости (объектов недвижимости)	-
2	Номер, тип этажа (этажей), на котором (которых) расположено помещение	3, Этаж
3	Обозначение (номер) помещения, машино-места на поэтажном плане	20
4	Адрес помещения	Российская Федерация, Санкт-Петербург, муниципальный округ Звездное, Среднерогатская улица, дом 14, корпус 1, строение 1, квартира 20
	Местоположение помещения	-
	Дополнение местоположения помещения, машино-места	-
5	Назначение помещения	Жилое, Квартира
6	Вид (виды) разрешенного использования	-
7	Площадь помещения, машино-места (Р), м2	50.5
8	Наименование помещения	-

№ п/п	Наименование характеристики	Значение характеристики
1	2	3
1	Кадастровый номер либо ранее присвоенный государственный учетный номер помещения, машино-места (кадастровый, инвентарный или условный номер)	-
	Кадастровый номер исходного объекта недвижимости (объектов недвижимости)	-
2	Номер, тип этажа (этажей), на котором (которых) расположено помещение	3, Этаж
3	Обозначение (номер) помещения, машино-места на поэтажном плане	21
4	Адрес помещения	Российская Федерация, Санкт-Петербург, муниципальный округ Звездное, Среднерогатская улица, дом 14, корпус 1, строение 1, квартира 21
	Местоположение помещения	-
	Дополнение местоположения помещения, машино-места	-
5	Назначение помещения	Жилое, Квартира
6	Вид (виды) разрешенного использования	-
7	Площадь помещения, машино-места (Р), м2	34.0
8	Наименование помещения	-
№ п/п	Наименование характеристики	Значение характеристики
1	2	3
1	Кадастровый номер либо ранее присвоенный государственный учетный номер помещения, машино-места (кадастровый, инвентарный или условный номер)	-
	Кадастровый номер исходного объекта недвижимости (объектов недвижимости)	-
2	Номер, тип этажа (этажей), на котором (которых) расположено помещение	3, Этаж
3	Обозначение (номер) помещения, машино-места на поэтажном плане	22
4	Адрес помещения	Российская Федерация, Санкт-Петербург, муниципальный округ Звездное, Среднерогатская улица, дом 14, корпус 1, строение 1, квартира 22
	Местоположение помещения	-
	Дополнение местоположения помещения, машино-места	-
5	Назначение помещения	Жилое, Квартира
6	Вид (виды) разрешенного использования	-
7	Площадь помещения, машино-места (Р), м2	48.5
8	Наименование помещения	-

№ п/п	Наименование характеристики	Значение характеристики
1	2	3
1	Кадастровый номер либо ранее присвоенный государственный учетный номер помещения, машино-места (кадастровый, инвентарный или условный номер)	-
	Кадастровый номер исходного объекта недвижимости (объектов недвижимости)	-
2	Номер, тип этажа (этажей), на котором (которых) расположено помещение	4, Этаж
3	Обозначение (номер) помещения, машино-места на поэтажном плане	23
4	Адрес помещения	Российская Федерация, Санкт-Петербург, муниципальный округ Звездное, Среднерогатская улица, дом 14, корпус 1, строение 1, квартира 23
	Местоположение помещения	-
	Дополнение местоположения помещения, машино-места	-
5	Назначение помещения	Жилое, Квартира
6	Вид (виды) разрешенного использования	-
7	Площадь помещения, машино-места (Р), м2	33.6
8	Наименование помещения	-
№ п/п		
Наименование характеристики		
Значение характеристики		
1	2	3
1	Кадастровый номер либо ранее присвоенный государственный учетный номер помещения, машино-места (кадастровый, инвентарный или условный номер)	-
	Кадастровый номер исходного объекта недвижимости (объектов недвижимости)	-
2	Номер, тип этажа (этажей), на котором (которых) расположено помещение	4, Этаж
3	Обозначение (номер) помещения, машино-места на поэтажном плане	24
4	Адрес помещения	Российская Федерация, Санкт-Петербург, муниципальный округ Звездное, Среднерогатская улица, дом 14, корпус 1, строение 1, квартира 24
	Местоположение помещения	-
	Дополнение местоположения помещения, машино-места	-
5	Назначение помещения	Жилое, Квартира
6	Вид (виды) разрешенного использования	-
7	Площадь помещения, машино-места (Р), м2	24.1
8	Наименование помещения	-

№ п/п	Наименование характеристики	Значение характеристики
1	2	3
1	Кадастровый номер либо ранее присвоенный государственный учетный номер помещения, машино-места (кадастровый, инвентарный или условный номер)	-
	Кадастровый номер исходного объекта недвижимости (объектов недвижимости)	-
2	Номер, тип этажа (этажей), на котором (которых) расположено помещение	4, Этаж
3	Обозначение (номер) помещения, машино-места на поэтажном плане	25
4	Адрес помещения	Российская Федерация, Санкт-Петербург, муниципальный округ Звездное, Среднерогатская улица, дом 14, корпус 1, строение 1, квартира 25
	Местоположение помещения	-
	Дополнение местоположения помещения, машино-места	-
5	Назначение помещения	Жилое, Квартира
6	Вид (виды) разрешенного использования	-
7	Площадь помещения, машино-места (Р), м2	24.0
8	Наименование помещения	-
№ п/п	Наименование характеристики	Значение характеристики
1	2	3
1	Кадастровый номер либо ранее присвоенный государственный учетный номер помещения, машино-места (кадастровый, инвентарный или условный номер)	-
	Кадастровый номер исходного объекта недвижимости (объектов недвижимости)	-
2	Номер, тип этажа (этажей), на котором (которых) расположено помещение	4, Этаж
3	Обозначение (номер) помещения, машино-места на поэтажном плане	26
4	Адрес помещения	Российская Федерация, Санкт-Петербург, муниципальный округ Звездное, Среднерогатская улица, дом 14, корпус 1, строение 1, квартира 26
	Местоположение помещения	-
	Дополнение местоположения помещения, машино-места	-
5	Назначение помещения	Жилое, Квартира
6	Вид (виды) разрешенного использования	-
7	Площадь помещения, машино-места (Р), м2	26.6
8	Наименование помещения	-

№ п/п	Наименование характеристики	Значение характеристики
1	2	3
1	Кадастровый номер либо ранее присвоенный государственный учетный номер помещения, машино-места (кадастровый, инвентарный или условный номер)	-
	Кадастровый номер исходного объекта недвижимости (объектов недвижимости)	-
2	Номер, тип этажа (этажей), на котором (которых) расположено помещение	4, Этаж
3	Обозначение (номер) помещения, машино-места на поэтажном плане	27
4	Адрес помещения	Российская Федерация, Санкт-Петербург, муниципальный округ Звездное, Среднерогатская улица, дом 14, корпус 1, строение 1, квартира 27
	Местоположение помещения	-
	Дополнение местоположения помещения, машино-места	-
5	Назначение помещения	Жилое, Квартира
6	Вид (виды) разрешенного использования	-
7	Площадь помещения, машино-места (P), м2	37.4
8	Наименование помещения	-
№ п/п	Наименование характеристики	Значение характеристики
1	2	3
1	Кадастровый номер либо ранее присвоенный государственный учетный номер помещения, машино-места (кадастровый, инвентарный или условный номер)	-
	Кадастровый номер исходного объекта недвижимости (объектов недвижимости)	-
2	Номер, тип этажа (этажей), на котором (которых) расположено помещение	4, Этаж
3	Обозначение (номер) помещения, машино-места на поэтажном плане	28
4	Адрес помещения	Российская Федерация, Санкт-Петербург, муниципальный округ Звездное, Среднерогатская улица, дом 14, корпус 1, строение 1, квартира 28
	Местоположение помещения	-
	Дополнение местоположения помещения, машино-места	-
5	Назначение помещения	Жилое, Квартира
6	Вид (виды) разрешенного использования	-
7	Площадь помещения, машино-места (P), м2	48.1
8	Наименование помещения	-

№ п/п	Наименование характеристики	Значение характеристики
1	2	3
1	Кадастровый номер либо ранее присвоенный государственный учетный номер помещения, машино-места (кадастровый, инвентарный или условный номер)	-
	Кадастровый номер исходного объекта недвижимости (объектов недвижимости)	-
2	Номер, тип этажа (этажей), на котором (которых) расположено помещение	4, Этаж
3	Обозначение (номер) помещения, машино-места на поэтажном плане	29
4	Адрес помещения	Российская Федерация, Санкт-Петербург, муниципальный округ Звездное, Среднерогатская улица, дом 14, корпус 1, строение 1, квартира 29
	Местоположение помещения	-
	Дополнение местоположения помещения, машино-места	-
5	Назначение помещения	Жилое, Квартира
6	Вид (виды) разрешенного использования	-
7	Площадь помещения, машино-места (Р), м2	32.1
8	Наименование помещения	-
№ п/п	Наименование характеристики	Значение характеристики
1	2	3
1	Кадастровый номер либо ранее присвоенный государственный учетный номер помещения, машино-места (кадастровый, инвентарный или условный номер)	-
	Кадастровый номер исходного объекта недвижимости (объектов недвижимости)	-
2	Номер, тип этажа (этажей), на котором (которых) расположено помещение	4, Этаж
3	Обозначение (номер) помещения, машино-места на поэтажном плане	30
4	Адрес помещения	Российская Федерация, Санкт-Петербург, муниципальный округ Звездное, Среднерогатская улица, дом 14, корпус 1, строение 1, квартира 30
	Местоположение помещения	-
	Дополнение местоположения помещения, машино-места	-
5	Назначение помещения	Жилое, Квартира
6	Вид (виды) разрешенного использования	-
7	Площадь помещения, машино-места (Р), м2	48.6
8	Наименование помещения	-

№ п/п	Наименование характеристики	Значение характеристики
1	2	3
1	Кадастровый номер либо ранее присвоенный государственный учетный номер помещения, машино-места (кадастровый, инвентарный или условный номер)	-
	Кадастровый номер исходного объекта недвижимости (объектов недвижимости)	-
2	Номер, тип этажа (этажей), на котором (которых) расположено помещение	4, Этаж
3	Обозначение (номер) помещения, машино-места на поэтажном плане	31
4	Адрес помещения	Российская Федерация, Санкт-Петербург, муниципальный округ Звездное, Среднерогатская улица, дом 14, корпус 1, строение 1, квартира 31
	Местоположение помещения	-
	Дополнение местоположения помещения, машино-места	-
5	Назначение помещения	Жилое, Квартира
6	Вид (виды) разрешенного использования	-
7	Площадь помещения, машино-места (P), м2	50.3
8	Наименование помещения	-
№ п/п		
Наименование характеристики		
Значение характеристики		
1	2	3
1	Кадастровый номер либо ранее присвоенный государственный учетный номер помещения, машино-места (кадастровый, инвентарный или условный номер)	-
	Кадастровый номер исходного объекта недвижимости (объектов недвижимости)	-
2	Номер, тип этажа (этажей), на котором (которых) расположено помещение	4, Этаж
3	Обозначение (номер) помещения, машино-места на поэтажном плане	32
4	Адрес помещения	Российская Федерация, Санкт-Петербург, муниципальный округ Звездное, Среднерогатская улица, дом 14, корпус 1, строение 1, квартира 32
	Местоположение помещения	-
	Дополнение местоположения помещения, машино-места	-
5	Назначение помещения	Жилое, Квартира
6	Вид (виды) разрешенного использования	-
7	Площадь помещения, машино-места (P), м2	33.8
8	Наименование помещения	-

№ п/п	Наименование характеристики	Значение характеристики
1	2	3
1	Кадастровый номер либо ранее присвоенный государственный учетный номер помещения, машино-места (кадастровый, инвентарный или условный номер)	-
	Кадастровый номер исходного объекта недвижимости (объектов недвижимости)	-
2	Номер, тип этажа (этажей), на котором (которых) расположено помещение	4, Этаж
3	Обозначение (номер) помещения, машино-места на поэтажном плане	33
4	Адрес помещения	Российская Федерация, Санкт-Петербург, муниципальный округ Звездное, Среднерогатская улица, дом 14, корпус 1, строение 1, квартира 33
	Местоположение помещения	-
	Дополнение местоположения помещения, машино-места	-
5	Назначение помещения	Жилое, Квартира
6	Вид (виды) разрешенного использования	-
7	Площадь помещения, машино-места (Р), м2	48.2
8	Наименование помещения	-
№ п/п	Наименование характеристики	Значение характеристики
1	2	3
1	Кадастровый номер либо ранее присвоенный государственный учетный номер помещения, машино-места (кадастровый, инвентарный или условный номер)	-
	Кадастровый номер исходного объекта недвижимости (объектов недвижимости)	-
2	Номер, тип этажа (этажей), на котором (которых) расположено помещение	5, Этаж
3	Обозначение (номер) помещения, машино-места на поэтажном плане	34
4	Адрес помещения	Российская Федерация, Санкт-Петербург, муниципальный округ Звездное, Среднерогатская улица, дом 14, корпус 1, строение 1, квартира 34
	Местоположение помещения	-
	Дополнение местоположения помещения, машино-места	-
5	Назначение помещения	Жилое, Квартира
6	Вид (виды) разрешенного использования	-
7	Площадь помещения, машино-места (Р), м2	33.6
8	Наименование помещения	-

№ п/п	Наименование характеристики	Значение характеристики
1	2	3
1	Кадастровый номер либо ранее присвоенный государственный учетный номер помещения, машино-места (кадастровый, инвентарный или условный номер)	-
	Кадастровый номер исходного объекта недвижимости (объектов недвижимости)	-
2	Номер, тип этажа (этажей), на котором (которых) расположено помещение	5, Этаж
3	Обозначение (номер) помещения, машино-места на поэтажном плане	35
4	Адрес помещения	Российская Федерация, Санкт-Петербург, муниципальный округ Звездное, Среднерогатская улица, дом 14, корпус 1, строение 1, квартира 35
	Местоположение помещения	-
	Дополнение местоположения помещения, машино-места	-
5	Назначение помещения	Жилое, Квартира
6	Вид (виды) разрешенного использования	-
7	Площадь помещения, машино-места (Р), м2	24.0
8	Наименование помещения	-
№ п/п		
Наименование характеристики		
Значение характеристики		
1	2	3
1	Кадастровый номер либо ранее присвоенный государственный учетный номер помещения, машино-места (кадастровый, инвентарный или условный номер)	-
	Кадастровый номер исходного объекта недвижимости (объектов недвижимости)	-
2	Номер, тип этажа (этажей), на котором (которых) расположено помещение	5, Этаж
3	Обозначение (номер) помещения, машино-места на поэтажном плане	36
4	Адрес помещения	Российская Федерация, Санкт-Петербург, муниципальный округ Звездное, Среднерогатская улица, дом 14, корпус 1, строение 1, квартира 36
	Местоположение помещения	-
	Дополнение местоположения помещения, машино-места	-
5	Назначение помещения	Жилое, Квартира
6	Вид (виды) разрешенного использования	-
7	Площадь помещения, машино-места (Р), м2	23.9
8	Наименование помещения	-

№ п/п	Наименование характеристики	Значение характеристики
1	2	3
1	Кадастровый номер либо ранее присвоенный государственный учетный номер помещения, машино-места (кадастровый, инвентарный или условный номер)	-
	Кадастровый номер исходного объекта недвижимости (объектов недвижимости)	-
2	Номер, тип этажа (этажей), на котором (которых) расположено помещение	5, Этаж
3	Обозначение (номер) помещения, машино-места на поэтажном плане	37
4	Адрес помещения	Российская Федерация, Санкт-Петербург, муниципальный округ Звездное, Среднерогатская улица, дом 14, корпус 1, строение 1, квартира 37
	Местоположение помещения	-
	Дополнение местоположения помещения, машино-места	-
5	Назначение помещения	Жилое, Квартира
6	Вид (виды) разрешенного использования	-
7	Площадь помещения, машино-места (Р), м2	26.6
8	Наименование помещения	-
№ п/п	Наименование характеристики	Значение характеристики
1	2	3
1	Кадастровый номер либо ранее присвоенный государственный учетный номер помещения, машино-места (кадастровый, инвентарный или условный номер)	-
	Кадастровый номер исходного объекта недвижимости (объектов недвижимости)	-
2	Номер, тип этажа (этажей), на котором (которых) расположено помещение	5, Этаж
3	Обозначение (номер) помещения, машино-места на поэтажном плане	38
4	Адрес помещения	Российская Федерация, Санкт-Петербург, муниципальный округ Звездное, Среднерогатская улица, дом 14, корпус 1, строение 1, квартира 38
	Местоположение помещения	-
	Дополнение местоположения помещения, машино-места	-
5	Назначение помещения	Жилое, Квартира
6	Вид (виды) разрешенного использования	-
7	Площадь помещения, машино-места (Р), м2	37.4
8	Наименование помещения	-

№ п/п	Наименование характеристики	Значение характеристики
1	2	3
1	Кадастровый номер либо ранее присвоенный государственный учетный номер помещения, машино-места (кадастровый, инвентарный или условный номер)	-
	Кадастровый номер исходного объекта недвижимости (объектов недвижимости)	-
2	Номер, тип этажа (этажей), на котором (которых) расположено помещение	5, Этаж
3	Обозначение (номер) помещения, машино-места на поэтажном плане	39
4	Адрес помещения	Российская Федерация, Санкт-Петербург, муниципальный округ Звездное, Среднерогатская улица, дом 14, корпус 1, строение 1, квартира 39
	Местоположение помещения	-
	Дополнение местоположения помещения, машино-места	-
5	Назначение помещения	Жилое, Квартира
6	Вид (виды) разрешенного использования	-
7	Площадь помещения, машино-места (Р), м2	47.8
8	Наименование помещения	-
№ п/п	Наименование характеристики	Значение характеристики
1	2	3
1	Кадастровый номер либо ранее присвоенный государственный учетный номер помещения, машино-места (кадастровый, инвентарный или условный номер)	-
	Кадастровый номер исходного объекта недвижимости (объектов недвижимости)	-
2	Номер, тип этажа (этажей), на котором (которых) расположено помещение	5, Этаж
3	Обозначение (номер) помещения, машино-места на поэтажном плане	40
4	Адрес помещения	Российская Федерация, Санкт-Петербург, муниципальный округ Звездное, Среднерогатская улица, дом 14, корпус 1, строение 1, квартира 40
	Местоположение помещения	-
	Дополнение местоположения помещения, машино-места	-
5	Назначение помещения	Жилое, Квартира
6	Вид (виды) разрешенного использования	-
7	Площадь помещения, машино-места (Р), м2	32.0
8	Наименование помещения	-

№ п/п	Наименование характеристики	Значение характеристики
1	2	3
1	Кадастровый номер либо ранее присвоенный государственный учетный номер помещения, машино-места (кадастровый, инвентарный или условный номер)	-
	Кадастровый номер исходного объекта недвижимости (объектов недвижимости)	-
2	Номер, тип этажа (этажей), на котором (которых) расположено помещение	5, Этаж
3	Обозначение (номер) помещения, машино-места на поэтажном плане	41
4	Адрес помещения	Российская Федерация, Санкт-Петербург, муниципальный округ Звездное, Среднерогатская улица, дом 14, корпус 1, строение 1, квартира 41
	Местоположение помещения	-
	Дополнение местоположения помещения, машино-места	-
5	Назначение помещения	Жилое, Квартира
6	Вид (виды) разрешенного использования	-
7	Площадь помещения, машино-места (Р), м2	48.6
8	Наименование помещения	-
№ п/п	Наименование характеристики	Значение характеристики
1	2	3
1	Кадастровый номер либо ранее присвоенный государственный учетный номер помещения, машино-места (кадастровый, инвентарный или условный номер)	-
	Кадастровый номер исходного объекта недвижимости (объектов недвижимости)	-
2	Номер, тип этажа (этажей), на котором (которых) расположено помещение	5, Этаж
3	Обозначение (номер) помещения, машино-места на поэтажном плане	42
4	Адрес помещения	Российская Федерация, Санкт-Петербург, муниципальный округ Звездное, Среднерогатская улица, дом 14, корпус 1, строение 1, квартира 42
	Местоположение помещения	-
	Дополнение местоположения помещения, машино-места	-
5	Назначение помещения	Жилое, Квартира
6	Вид (виды) разрешенного использования	-
7	Площадь помещения, машино-места (Р), м2	50.3
8	Наименование помещения	-

№ п/п	Наименование характеристики	Значение характеристики
1	2	3
1	Кадастровый номер либо ранее присвоенный государственный учетный номер помещения, машино-места (кадастровый, инвентарный или условный номер)	-
	Кадастровый номер исходного объекта недвижимости (объектов недвижимости)	-
2	Номер, тип этажа (этажей), на котором (которых) расположено помещение	5, Этаж
3	Обозначение (номер) помещения, машино-места на поэтажном плане	43
4	Адрес помещения	Российская Федерация, Санкт-Петербург, муниципальный округ Звездное, Среднерогатская улица, дом 14, корпус 1, строение 1, квартира 43
	Местоположение помещения	-
	Дополнение местоположения помещения, машино-места	-
5	Назначение помещения	Жилое, Квартира
6	Вид (виды) разрешенного использования	-
7	Площадь помещения, машино-места (P), м2	33.9
8	Наименование помещения	-
№ п/п		
Наименование характеристики		
Значение характеристики		
1	2	3
1	Кадастровый номер либо ранее присвоенный государственный учетный номер помещения, машино-места (кадастровый, инвентарный или условный номер)	-
	Кадастровый номер исходного объекта недвижимости (объектов недвижимости)	-
2	Номер, тип этажа (этажей), на котором (которых) расположено помещение	5, Этаж
3	Обозначение (номер) помещения, машино-места на поэтажном плане	44
4	Адрес помещения	Российская Федерация, Санкт-Петербург, муниципальный округ Звездное, Среднерогатская улица, дом 14, корпус 1, строение 1, квартира 44
	Местоположение помещения	-
	Дополнение местоположения помещения, машино-места	-
5	Назначение помещения	Жилое, Квартира
6	Вид (виды) разрешенного использования	-
7	Площадь помещения, машино-места (P), м2	48.0
8	Наименование помещения	-

№ п/п	Наименование характеристики	Значение характеристики
1	2	3
1	Кадастровый номер либо ранее присвоенный государственный учетный номер помещения, машино-места (кадастровый, инвентарный или условный номер)	-
	Кадастровый номер исходного объекта недвижимости (объектов недвижимости)	-
2	Номер, тип этажа (этажей), на котором (которых) расположено помещение	6, Этаж
3	Обозначение (номер) помещения, машино-места на поэтажном плане	45
4	Адрес помещения	Российская Федерация, Санкт-Петербург, муниципальный округ Звездное, Среднерогатская улица, дом 14, корпус 1, строение 1, квартира 45
	Местоположение помещения	-
	Дополнение местоположения помещения, машино-места	-
5	Назначение помещения	Жилое, Квартира
6	Вид (виды) разрешенного использования	-
7	Площадь помещения, машино-места (Р), м2	33.6
8	Наименование помещения	-
№ п/п	Наименование характеристики	Значение характеристики
1	2	3
1	Кадастровый номер либо ранее присвоенный государственный учетный номер помещения, машино-места (кадастровый, инвентарный или условный номер)	-
	Кадастровый номер исходного объекта недвижимости (объектов недвижимости)	-
2	Номер, тип этажа (этажей), на котором (которых) расположено помещение	6, Этаж
3	Обозначение (номер) помещения, машино-места на поэтажном плане	46
4	Адрес помещения	Российская Федерация, Санкт-Петербург, муниципальный округ Звездное, Среднерогатская улица, дом 14, корпус 1, строение 1, квартира 46
	Местоположение помещения	-
	Дополнение местоположения помещения, машино-места	-
5	Назначение помещения	Жилое, Квартира
6	Вид (виды) разрешенного использования	-
7	Площадь помещения, машино-места (Р), м2	23.8
8	Наименование помещения	-

№ п/п	Наименование характеристики	Значение характеристики
1	2	3
1	Кадастровый номер либо ранее присвоенный государственный учетный номер помещения, машино-места (кадастровый, инвентарный или условный номер)	-
	Кадастровый номер исходного объекта недвижимости (объектов недвижимости)	-
2	Номер, тип этажа (этажей), на котором (которых) расположено помещение	6, Этаж
3	Обозначение (номер) помещения, машино-места на поэтажном плане	47
4	Адрес помещения	Российская Федерация, Санкт-Петербург, муниципальный округ Звездное, Среднерогатская улица, дом 14, корпус 1, строение 1, квартира 47
	Местоположение помещения	-
	Дополнение местоположения помещения, машино-места	-
5	Назначение помещения	Жилое, Квартира
6	Вид (виды) разрешенного использования	-
7	Площадь помещения, машино-места (Р), м2	23.8
8	Наименование помещения	-
№ п/п	Наименование характеристики	Значение характеристики
1	2	3
1	Кадастровый номер либо ранее присвоенный государственный учетный номер помещения, машино-места (кадастровый, инвентарный или условный номер)	-
	Кадастровый номер исходного объекта недвижимости (объектов недвижимости)	-
2	Номер, тип этажа (этажей), на котором (которых) расположено помещение	6, Этаж
3	Обозначение (номер) помещения, машино-места на поэтажном плане	48
4	Адрес помещения	Российская Федерация, Санкт-Петербург, муниципальный округ Звездное, Среднерогатская улица, дом 14, корпус 1, строение 1, квартира 48
	Местоположение помещения	-
	Дополнение местоположения помещения, машино-места	-
5	Назначение помещения	Жилое, Квартира
6	Вид (виды) разрешенного использования	-
7	Площадь помещения, машино-места (Р), м2	26.6
8	Наименование помещения	-

№ п/п	Наименование характеристики	Значение характеристики
1	2	3
1	Кадастровый номер либо ранее присвоенный государственный учетный номер помещения, машино-места (кадастровый, инвентарный или условный номер)	-
	Кадастровый номер исходного объекта недвижимости (объектов недвижимости)	-
2	Номер, тип этажа (этажей), на котором (которых) расположено помещение	6, Этаж
3	Обозначение (номер) помещения, машино-места на поэтажном плане	49
4	Адрес помещения	Российская Федерация, Санкт-Петербург, муниципальный округ Звездное, Среднерогатская улица, дом 14, корпус 1, строение 1, квартира 49
	Местоположение помещения	-
	Дополнение местоположения помещения, машино-места	-
5	Назначение помещения	Жилое, Квартира
6	Вид (виды) разрешенного использования	-
7	Площадь помещения, машино-места (P), м2	37.4
8	Наименование помещения	-
№ п/п	Наименование характеристики	Значение характеристики
1	2	3
1	Кадастровый номер либо ранее присвоенный государственный учетный номер помещения, машино-места (кадастровый, инвентарный или условный номер)	-
	Кадастровый номер исходного объекта недвижимости (объектов недвижимости)	-
2	Номер, тип этажа (этажей), на котором (которых) расположено помещение	6, Этаж
3	Обозначение (номер) помещения, машино-места на поэтажном плане	50
4	Адрес помещения	Российская Федерация, Санкт-Петербург, муниципальный округ Звездное, Среднерогатская улица, дом 14, корпус 1, строение 1, квартира 50
	Местоположение помещения	-
	Дополнение местоположения помещения, машино-места	-
5	Назначение помещения	Жилое, Квартира
6	Вид (виды) разрешенного использования	-
7	Площадь помещения, машино-места (P), м2	47.6
8	Наименование помещения	-

№ п/п	Наименование характеристики	Значение характеристики
1	2	3
1	Кадастровый номер либо ранее присвоенный государственный учетный номер помещения, машино-места (кадастровый, инвентарный или условный номер)	-
	Кадастровый номер исходного объекта недвижимости (объектов недвижимости)	-
2	Номер, тип этажа (этажей), на котором (которых) расположено помещение	6, Этаж
3	Обозначение (номер) помещения, машино-места на поэтажном плане	51
4	Адрес помещения	Российская Федерация, Санкт-Петербург, муниципальный округ Звездное, Среднерогатская улица, дом 14, корпус 1, строение 1, квартира 51
	Местоположение помещения	-
	Дополнение местоположения помещения, машино-места	-
5	Назначение помещения	Жилое, Квартира
6	Вид (виды) разрешенного использования	-
7	Площадь помещения, машино-места (Р), м2	31.9
8	Наименование помещения	-
№ п/п	Наименование характеристики	Значение характеристики
1	2	3
1	Кадастровый номер либо ранее присвоенный государственный учетный номер помещения, машино-места (кадастровый, инвентарный или условный номер)	-
	Кадастровый номер исходного объекта недвижимости (объектов недвижимости)	-
2	Номер, тип этажа (этажей), на котором (которых) расположено помещение	6, Этаж
3	Обозначение (номер) помещения, машино-места на поэтажном плане	52
4	Адрес помещения	Российская Федерация, Санкт-Петербург, муниципальный округ Звездное, Среднерогатская улица, дом 14, корпус 1, строение 1, квартира 52
	Местоположение помещения	-
	Дополнение местоположения помещения, машино-места	-
5	Назначение помещения	Жилое, Квартира
6	Вид (виды) разрешенного использования	-
7	Площадь помещения, машино-места (Р), м2	48.3
8	Наименование помещения	-

№ п/п	Наименование характеристики	Значение характеристики
1	2	3
1	Кадастровый номер либо ранее присвоенный государственный учетный номер помещения, машино-места (кадастровый, инвентарный или условный номер)	-
	Кадастровый номер исходного объекта недвижимости (объектов недвижимости)	-
2	Номер, тип этажа (этажей), на котором (которых) расположено помещение	6, Этаж
3	Обозначение (номер) помещения, машино-места на поэтажном плане	53
4	Адрес помещения	Российская Федерация, Санкт-Петербург, муниципальный округ Звездное, Среднерогатская улица, дом 14, корпус 1, строение 1, квартира 53
	Местоположение помещения	-
	Дополнение местоположения помещения, машино-места	-
5	Назначение помещения	Жилое, Квартира
6	Вид (виды) разрешенного использования	-
7	Площадь помещения, машино-места (P), м2	50.1
8	Наименование помещения	-
№ п/п	Наименование характеристики	Значение характеристики
1	2	3
1	Кадастровый номер либо ранее присвоенный государственный учетный номер помещения, машино-места (кадастровый, инвентарный или условный номер)	-
	Кадастровый номер исходного объекта недвижимости (объектов недвижимости)	-
2	Номер, тип этажа (этажей), на котором (которых) расположено помещение	6, Этаж
3	Обозначение (номер) помещения, машино-места на поэтажном плане	54
4	Адрес помещения	Российская Федерация, Санкт-Петербург, муниципальный округ Звездное, Среднерогатская улица, дом 14, корпус 1, строение 1, квартира 54
	Местоположение помещения	-
	Дополнение местоположения помещения, машино-места	-
5	Назначение помещения	Жилое, Квартира
6	Вид (виды) разрешенного использования	-
7	Площадь помещения, машино-места (P), м2	34.0
8	Наименование помещения	-

№ п/п	Наименование характеристики	Значение характеристики
1	2	3
1	Кадастровый номер либо ранее присвоенный государственный учетный номер помещения, машино-места (кадастровый, инвентарный или условный номер)	-
	Кадастровый номер исходного объекта недвижимости (объектов недвижимости)	-
2	Номер, тип этажа (этажей), на котором (которых) расположено помещение	6, Этаж
3	Обозначение (номер) помещения, машино-места на поэтажном плане	55
4	Адрес помещения	Российская Федерация, Санкт-Петербург, муниципальный округ Звездное, Среднерогатская улица, дом 14, корпус 1, строение 1, квартира 55
	Местоположение помещения	-
	Дополнение местоположения помещения, машино-места	-
5	Назначение помещения	Жилое, Квартира
6	Вид (виды) разрешенного использования	-
7	Площадь помещения, машино-места (Р), м2	48.3
8	Наименование помещения	-
№ п/п	Наименование характеристики	Значение характеристики
1	2	3
1	Кадастровый номер либо ранее присвоенный государственный учетный номер помещения, машино-места (кадастровый, инвентарный или условный номер)	-
	Кадастровый номер исходного объекта недвижимости (объектов недвижимости)	-
2	Номер, тип этажа (этажей), на котором (которых) расположено помещение	7, Этаж
3	Обозначение (номер) помещения, машино-места на поэтажном плане	56
4	Адрес помещения	Российская Федерация, Санкт-Петербург, муниципальный округ Звездное, Среднерогатская улица, дом 14, корпус 1, строение 1, квартира 56
	Местоположение помещения	-
	Дополнение местоположения помещения, машино-места	-
5	Назначение помещения	Жилое, Квартира
6	Вид (виды) разрешенного использования	-
7	Площадь помещения, машино-места (Р), м2	33.6
8	Наименование помещения	-

№ п/п	Наименование характеристики	Значение характеристики
1	2	3
1	Кадастровый номер либо ранее присвоенный государственный учетный номер помещения, машино-места (кадастровый, инвентарный или условный номер)	-
	Кадастровый номер исходного объекта недвижимости (объектов недвижимости)	-
2	Номер, тип этажа (этажей), на котором (которых) расположено помещение	7, Этаж
3	Обозначение (номер) помещения, машино-места на поэтажном плане	57
4	Адрес помещения	Российская Федерация, Санкт-Петербург, муниципальный округ Звездное, Среднерогатская улица, дом 14, корпус 1, строение 1, квартира 57
	Местоположение помещения	-
	Дополнение местоположения помещения, машино-места	-
5	Назначение помещения	Жилое, Квартира
6	Вид (виды) разрешенного использования	-
7	Площадь помещения, машино-места (Р), м2	23.8
8	Наименование помещения	-
№ п/п	Наименование характеристики	Значение характеристики
1	2	3
1	Кадастровый номер либо ранее присвоенный государственный учетный номер помещения, машино-места (кадастровый, инвентарный или условный номер)	-
	Кадастровый номер исходного объекта недвижимости (объектов недвижимости)	-
2	Номер, тип этажа (этажей), на котором (которых) расположено помещение	7, Этаж
3	Обозначение (номер) помещения, машино-места на поэтажном плане	58
4	Адрес помещения	Российская Федерация, Санкт-Петербург, муниципальный округ Звездное, Среднерогатская улица, дом 14, корпус 1, строение 1, квартира 58
	Местоположение помещения	-
	Дополнение местоположения помещения, машино-места	-
5	Назначение помещения	Жилое, Квартира
6	Вид (виды) разрешенного использования	-
7	Площадь помещения, машино-места (Р), м2	23.9
8	Наименование помещения	-

№ п/п	Наименование характеристики	Значение характеристики
1	2	3
1	Кадастровый номер либо ранее присвоенный государственный учетный номер помещения, машино-места (кадастровый, инвентарный или условный номер)	-
	Кадастровый номер исходного объекта недвижимости (объектов недвижимости)	-
2	Номер, тип этажа (этажей), на котором (которых) расположено помещение	7, Этаж
3	Обозначение (номер) помещения, машино-места на поэтажном плане	59
4	Адрес помещения	Российская Федерация, Санкт-Петербург, муниципальный округ Звездное, Среднерогатская улица, дом 14, корпус 1, строение 1, квартира 59
	Местоположение помещения	-
	Дополнение местоположения помещения, машино-места	-
5	Назначение помещения	Жилое, Квартира
6	Вид (виды) разрешенного использования	-
7	Площадь помещения, машино-места (Р), м2	26.5
8	Наименование помещения	-
№ п/п		
Наименование характеристики		
Значение характеристики		
1	2	3
1	Кадастровый номер либо ранее присвоенный государственный учетный номер помещения, машино-места (кадастровый, инвентарный или условный номер)	-
	Кадастровый номер исходного объекта недвижимости (объектов недвижимости)	-
2	Номер, тип этажа (этажей), на котором (которых) расположено помещение	7, Этаж
3	Обозначение (номер) помещения, машино-места на поэтажном плане	60
4	Адрес помещения	Российская Федерация, Санкт-Петербург, муниципальный округ Звездное, Среднерогатская улица, дом 14, корпус 1, строение 1, квартира 60
	Местоположение помещения	-
	Дополнение местоположения помещения, машино-места	-
5	Назначение помещения	Жилое, Квартира
6	Вид (виды) разрешенного использования	-
7	Площадь помещения, машино-места (Р), м2	37.4
8	Наименование помещения	-

№ п/п	Наименование характеристики	Значение характеристики
1	2	3
1	Кадастровый номер либо ранее присвоенный государственный учетный номер помещения, машино-места (кадастровый, инвентарный или условный номер)	-
	Кадастровый номер исходного объекта недвижимости (объектов недвижимости)	-
2	Номер, тип этажа (этажей), на котором (которых) расположено помещение	7, Этаж
3	Обозначение (номер) помещения, машино-места на поэтажном плане	61
4	Адрес помещения	Российская Федерация, Санкт-Петербург, муниципальный округ Звездное, Среднерогатская улица, дом 14, корпус 1, строение 1, квартира 61
	Местоположение помещения	-
	Дополнение местоположения помещения, машино-места	-
5	Назначение помещения	Жилое, Квартира
6	Вид (виды) разрешенного использования	-
7	Площадь помещения, машино-места (Р), м2	47.6
8	Наименование помещения	-
№ п/п		
Наименование характеристики		
Значение характеристики		
1	2	3
1	Кадастровый номер либо ранее присвоенный государственный учетный номер помещения, машино-места (кадастровый, инвентарный или условный номер)	-
	Кадастровый номер исходного объекта недвижимости (объектов недвижимости)	-
2	Номер, тип этажа (этажей), на котором (которых) расположено помещение	7, Этаж
3	Обозначение (номер) помещения, машино-места на поэтажном плане	62
4	Адрес помещения	Российская Федерация, Санкт-Петербург, муниципальный округ Звездное, Среднерогатская улица, дом 14, корпус 1, строение 1, квартира 62
	Местоположение помещения	-
	Дополнение местоположения помещения, машино-места	-
5	Назначение помещения	Жилое, Квартира
6	Вид (виды) разрешенного использования	-
7	Площадь помещения, машино-места (Р), м2	32.0
8	Наименование помещения	-

№ п/п	Наименование характеристики	Значение характеристики
1	2	3
1	Кадастровый номер либо ранее присвоенный государственный учетный номер помещения, машино-места (кадастровый, инвентарный или условный номер)	-
	Кадастровый номер исходного объекта недвижимости (объектов недвижимости)	-
2	Номер, тип этажа (этажей), на котором (которых) расположено помещение	7, Этаж
3	Обозначение (номер) помещения, машино-места на поэтажном плане	63
4	Адрес помещения	Российская Федерация, Санкт-Петербург, муниципальный округ Звездное, Среднерогатская улица, дом 14, корпус 1, строение 1, квартира 63
	Местоположение помещения	-
	Дополнение местоположения помещения, машино-места	-
5	Назначение помещения	Жилое, Квартира
6	Вид (виды) разрешенного использования	-
7	Площадь помещения, машино-места (Р), м2	48.7
8	Наименование помещения	-
№ п/п	Наименование характеристики	Значение характеристики
1	2	3
1	Кадастровый номер либо ранее присвоенный государственный учетный номер помещения, машино-места (кадастровый, инвентарный или условный номер)	-
	Кадастровый номер исходного объекта недвижимости (объектов недвижимости)	-
2	Номер, тип этажа (этажей), на котором (которых) расположено помещение	7, Этаж
3	Обозначение (номер) помещения, машино-места на поэтажном плане	64
4	Адрес помещения	Российская Федерация, Санкт-Петербург, муниципальный округ Звездное, Среднерогатская улица, дом 14, корпус 1, строение 1, квартира 64
	Местоположение помещения	-
	Дополнение местоположения помещения, машино-места	-
5	Назначение помещения	Жилое, Квартира
6	Вид (виды) разрешенного использования	-
7	Площадь помещения, машино-места (Р), м2	50.1
8	Наименование помещения	-

№ п/п	Наименование характеристики	Значение характеристики
1	2	3
1	Кадастровый номер либо ранее присвоенный государственный учетный номер помещения, машино-места (кадастровый, инвентарный или условный номер)	-
	Кадастровый номер исходного объекта недвижимости (объектов недвижимости)	-
2	Номер, тип этажа (этажей), на котором (которых) расположено помещение	7, Этаж
3	Обозначение (номер) помещения, машино-места на поэтажном плане	65
4	Адрес помещения	Российская Федерация, Санкт-Петербург, муниципальный округ Звездное, Среднерогатская улица, дом 14, корпус 1, строение 1, квартира 65
	Местоположение помещения	-
	Дополнение местоположения помещения, машино-места	-
5	Назначение помещения	Жилое, Квартира
6	Вид (виды) разрешенного использования	-
7	Площадь помещения, машино-места (Р), м2	34.0
8	Наименование помещения	-
№ п/п	Наименование характеристики	Значение характеристики
1	2	3
1	Кадастровый номер либо ранее присвоенный государственный учетный номер помещения, машино-места (кадастровый, инвентарный или условный номер)	-
	Кадастровый номер исходного объекта недвижимости (объектов недвижимости)	-
2	Номер, тип этажа (этажей), на котором (которых) расположено помещение	7, Этаж
3	Обозначение (номер) помещения, машино-места на поэтажном плане	66
4	Адрес помещения	Российская Федерация, Санкт-Петербург, муниципальный округ Звездное, Среднерогатская улица, дом 14, корпус 1, строение 1, квартира 66
	Местоположение помещения	-
	Дополнение местоположения помещения, машино-места	-
5	Назначение помещения	Жилое, Квартира
6	Вид (виды) разрешенного использования	-
7	Площадь помещения, машино-места (Р), м2	48.2
8	Наименование помещения	-

№ п/п	Наименование характеристики	Значение характеристики
1	2	3
1	Кадастровый номер либо ранее присвоенный государственный учетный номер помещения, машино-места (кадастровый, инвентарный или условный номер)	-
	Кадастровый номер исходного объекта недвижимости (объектов недвижимости)	-
2	Номер, тип этажа (этажей), на котором (которых) расположено помещение	8, Этаж
3	Обозначение (номер) помещения, машино-места на поэтажном плане	67
4	Адрес помещения	Российская Федерация, Санкт-Петербург, муниципальный округ Звездное, Среднерогатская улица, дом 14, корпус 1, строение 1, квартира 67
	Местоположение помещения	-
	Дополнение местоположения помещения, машино-места	-
5	Назначение помещения	Жилое, Квартира
6	Вид (виды) разрешенного использования	-
7	Площадь помещения, машино-места (Р), м2	33.2
8	Наименование помещения	-
№ п/п	Наименование характеристики	Значение характеристики
1	2	3
1	Кадастровый номер либо ранее присвоенный государственный учетный номер помещения, машино-места (кадастровый, инвентарный или условный номер)	-
	Кадастровый номер исходного объекта недвижимости (объектов недвижимости)	-
2	Номер, тип этажа (этажей), на котором (которых) расположено помещение	8, Этаж
3	Обозначение (номер) помещения, машино-места на поэтажном плане	68
4	Адрес помещения	Российская Федерация, Санкт-Петербург, муниципальный округ Звездное, Среднерогатская улица, дом 14, корпус 1, строение 1, квартира 68
	Местоположение помещения	-
	Дополнение местоположения помещения, машино-места	-
5	Назначение помещения	Жилое, Квартира
6	Вид (виды) разрешенного использования	-
7	Площадь помещения, машино-места (Р), м2	23.9
8	Наименование помещения	-

№ п/п	Наименование характеристики	Значение характеристики
1	2	3
1	Кадастровый номер либо ранее присвоенный государственный учетный номер помещения, машино-места (кадастровый, инвентарный или условный номер)	-
	Кадастровый номер исходного объекта недвижимости (объектов недвижимости)	-
2	Номер, тип этажа (этажей), на котором (которых) расположено помещение	8, Этаж
3	Обозначение (номер) помещения, машино-места на поэтажном плане	69
4	Адрес помещения	Российская Федерация, Санкт-Петербург, муниципальный округ Звездное, Среднерогатская улица, дом 14, корпус 1, строение 1, квартира 69
	Местоположение помещения	-
	Дополнение местоположения помещения, машино-места	-
5	Назначение помещения	Жилое, Квартира
6	Вид (виды) разрешенного использования	-
7	Площадь помещения, машино-места (P), м2	23.8
8	Наименование помещения	-
№ п/п	Наименование характеристики	Значение характеристики
1	2	3
1	Кадастровый номер либо ранее присвоенный государственный учетный номер помещения, машино-места (кадастровый, инвентарный или условный номер)	-
	Кадастровый номер исходного объекта недвижимости (объектов недвижимости)	-
2	Номер, тип этажа (этажей), на котором (которых) расположено помещение	8, Этаж
3	Обозначение (номер) помещения, машино-места на поэтажном плане	70
4	Адрес помещения	Российская Федерация, Санкт-Петербург, муниципальный округ Звездное, Среднерогатская улица, дом 14, корпус 1, строение 1, квартира 70
	Местоположение помещения	-
	Дополнение местоположения помещения, машино-места	-
5	Назначение помещения	Жилое, Квартира
6	Вид (виды) разрешенного использования	-
7	Площадь помещения, машино-места (P), м2	26.4
8	Наименование помещения	-

№ п/п	Наименование характеристики	Значение характеристики
1	2	3
1	Кадастровый номер либо ранее присвоенный государственный учетный номер помещения, машино-места (кадастровый, инвентарный или условный номер)	-
	Кадастровый номер исходного объекта недвижимости (объектов недвижимости)	-
2	Номер, тип этажа (этажей), на котором (которых) расположено помещение	8, Этаж
3	Обозначение (номер) помещения, машино-места на поэтажном плане	71
4	Адрес помещения	Российская Федерация, Санкт-Петербург, муниципальный округ Звездное, Среднерогатская улица, дом 14, корпус 1, строение 1, квартира 71
	Местоположение помещения	-
	Дополнение местоположения помещения, машино-места	-
5	Назначение помещения	Жилое, Квартира
6	Вид (виды) разрешенного использования	-
7	Площадь помещения, машино-места (Р), м2	37.3
8	Наименование помещения	-
№ п/п	Наименование характеристики	Значение характеристики
1	2	3
1	Кадастровый номер либо ранее присвоенный государственный учетный номер помещения, машино-места (кадастровый, инвентарный или условный номер)	-
	Кадастровый номер исходного объекта недвижимости (объектов недвижимости)	-
2	Номер, тип этажа (этажей), на котором (которых) расположено помещение	8, Этаж
3	Обозначение (номер) помещения, машино-места на поэтажном плане	72
4	Адрес помещения	Российская Федерация, Санкт-Петербург, муниципальный округ Звездное, Среднерогатская улица, дом 14, корпус 1, строение 1, квартира 72
	Местоположение помещения	-
	Дополнение местоположения помещения, машино-места	-
5	Назначение помещения	Жилое, Квартира
6	Вид (виды) разрешенного использования	-
7	Площадь помещения, машино-места (Р), м2	47.6
8	Наименование помещения	-

№ п/п	Наименование характеристики	Значение характеристики
1	2	3
1	Кадастровый номер либо ранее присвоенный государственный учетный номер помещения, машино-места (кадастровый, инвентарный или условный номер)	-
	Кадастровый номер исходного объекта недвижимости (объектов недвижимости)	-
2	Номер, тип этажа (этажей), на котором (которых) расположено помещение	8, Этаж
3	Обозначение (номер) помещения, машино-места на поэтажном плане	73
4	Адрес помещения	Российская Федерация, Санкт-Петербург, муниципальный округ Звездное, Среднерогатская улица, дом 14, корпус 1, строение 1, квартира 73
	Местоположение помещения	-
	Дополнение местоположения помещения, машино-места	-
5	Назначение помещения	Жилое, Квартира
6	Вид (виды) разрешенного использования	-
7	Площадь помещения, машино-места (Р), м2	31.7
8	Наименование помещения	-
№ п/п	Наименование характеристики	Значение характеристики
1	2	3
1	Кадастровый номер либо ранее присвоенный государственный учетный номер помещения, машино-места (кадастровый, инвентарный или условный номер)	-
	Кадастровый номер исходного объекта недвижимости (объектов недвижимости)	-
2	Номер, тип этажа (этажей), на котором (которых) расположено помещение	8, Этаж
3	Обозначение (номер) помещения, машино-места на поэтажном плане	74
4	Адрес помещения	Российская Федерация, Санкт-Петербург, муниципальный округ Звездное, Среднерогатская улица, дом 14, корпус 1, строение 1, квартира 74
	Местоположение помещения	-
	Дополнение местоположения помещения, машино-места	-
5	Назначение помещения	Жилое, Квартира
6	Вид (виды) разрешенного использования	-
7	Площадь помещения, машино-места (Р), м2	48.6
8	Наименование помещения	-

№ п/п	Наименование характеристики	Значение характеристики
1	2	3
1	Кадастровый номер либо ранее присвоенный государственный учетный номер помещения, машино-места (кадастровый, инвентарный или условный номер)	-
	Кадастровый номер исходного объекта недвижимости (объектов недвижимости)	-
2	Номер, тип этажа (этажей), на котором (которых) расположено помещение	8, Этаж
3	Обозначение (номер) помещения, машино-места на поэтажном плане	75
4	Адрес помещения	Российская Федерация, Санкт-Петербург, муниципальный округ Звездное, Среднерогатская улица, дом 14, корпус 1, строение 1, квартира 75
	Местоположение помещения	-
	Дополнение местоположения помещения, машино-места	-
5	Назначение помещения	Жилое, Квартира
6	Вид (виды) разрешенного использования	-
7	Площадь помещения, машино-места (Р), м2	50.0
8	Наименование помещения	-

№ п/п	Наименование характеристики	Значение характеристики
1	2	3
1	Кадастровый номер либо ранее присвоенный государственный учетный номер помещения, машино-места (кадастровый, инвентарный или условный номер)	-
	Кадастровый номер исходного объекта недвижимости (объектов недвижимости)	-
2	Номер, тип этажа (этажей), на котором (которых) расположено помещение	8, Этаж
3	Обозначение (номер) помещения, машино-места на поэтажном плане	76
4	Адрес помещения	Российская Федерация, Санкт-Петербург, муниципальный округ Звездное, Среднерогатская улица, дом 14, корпус 1, строение 1, квартира 76
	Местоположение помещения	-
	Дополнение местоположения помещения, машино-места	-
5	Назначение помещения	Жилое, Квартира
6	Вид (виды) разрешенного использования	-
7	Площадь помещения, машино-места (Р), м2	33.8
8	Наименование помещения	-

№ п/п	Наименование характеристики	Значение характеристики
1	2	3
1	Кадастровый номер либо ранее присвоенный государственный учетный номер помещения, машино-места (кадастровый, инвентарный или условный номер)	-
	Кадастровый номер исходного объекта недвижимости (объектов недвижимости)	-
2	Номер, тип этажа (этажей), на котором (которых) расположено помещение	8, Этаж
3	Обозначение (номер) помещения, машино-места на поэтажном плане	77
4	Адрес помещения	Российская Федерация, Санкт-Петербург, муниципальный округ Звездное, Среднерогатская улица, дом 14, корпус 1, строение 1, квартира 77
	Местоположение помещения	-
	Дополнение местоположения помещения, машино-места	-
5	Назначение помещения	Жилое, Квартира
6	Вид (виды) разрешенного использования	-
7	Площадь помещения, машино-места (Р), м2	48.4
8	Наименование помещения	-
№ п/п	Наименование характеристики	Значение характеристики
1	2	3
1	Кадастровый номер либо ранее присвоенный государственный учетный номер помещения, машино-места (кадастровый, инвентарный или условный номер)	-
	Кадастровый номер исходного объекта недвижимости (объектов недвижимости)	-
2	Номер, тип этажа (этажей), на котором (которых) расположено помещение	9, Этаж
3	Обозначение (номер) помещения, машино-места на поэтажном плане	78
4	Адрес помещения	Российская Федерация, Санкт-Петербург, муниципальный округ Звездное, Среднерогатская улица, дом 14, корпус 1, строение 1, квартира 78
	Местоположение помещения	-
	Дополнение местоположения помещения, машино-места	-
5	Назначение помещения	Жилое, Квартира
6	Вид (виды) разрешенного использования	-
7	Площадь помещения, машино-места (Р), м2	33.6
8	Наименование помещения	-

№ п/п	Наименование характеристики	Значение характеристики
1	2	3
1	Кадастровый номер либо ранее присвоенный государственный учетный номер помещения, машино-места (кадастровый, инвентарный или условный номер)	-
	Кадастровый номер исходного объекта недвижимости (объектов недвижимости)	-
2	Номер, тип этажа (этажей), на котором (которых) расположено помещение	9, Этаж
3	Обозначение (номер) помещения, машино-места на поэтажном плане	79
4	Адрес помещения	Российская Федерация, Санкт-Петербург, муниципальный округ Звездное, Среднерогатская улица, дом 14, корпус 1, строение 1, квартира 79
	Местоположение помещения	-
	Дополнение местоположения помещения, машино-места	-
5	Назначение помещения	Жилое, Квартира
6	Вид (виды) разрешенного использования	-
7	Площадь помещения, машино-места (Р), м2	23.8
8	Наименование помещения	-
№ п/п	Наименование характеристики	Значение характеристики
1	2	3
1	Кадастровый номер либо ранее присвоенный государственный учетный номер помещения, машино-места (кадастровый, инвентарный или условный номер)	-
	Кадастровый номер исходного объекта недвижимости (объектов недвижимости)	-
2	Номер, тип этажа (этажей), на котором (которых) расположено помещение	9, Этаж
3	Обозначение (номер) помещения, машино-места на поэтажном плане	80
4	Адрес помещения	Российская Федерация, Санкт-Петербург, муниципальный округ Звездное, Среднерогатская улица, дом 14, корпус 1, строение 1, квартира 80
	Местоположение помещения	-
	Дополнение местоположения помещения, машино-места	-
5	Назначение помещения	Жилое, Квартира
6	Вид (виды) разрешенного использования	-
7	Площадь помещения, машино-места (Р), м2	23.8
8	Наименование помещения	-

№ п/п	Наименование характеристики	Значение характеристики
1	2	3
1	Кадастровый номер либо ранее присвоенный государственный учетный номер помещения, машино-места (кадастровый, инвентарный или условный номер)	-
	Кадастровый номер исходного объекта недвижимости (объектов недвижимости)	-
2	Номер, тип этажа (этажей), на котором (которых) расположено помещение	9, Этаж
3	Обозначение (номер) помещения, машино-места на поэтажном плане	81
4	Адрес помещения	Российская Федерация, Санкт-Петербург, муниципальный округ Звездное, Среднерогатская улица, дом 14, корпус 1, строение 1, квартира 81
	Местоположение помещения	-
	Дополнение местоположения помещения, машино-места	-
5	Назначение помещения	Жилое, Квартира
6	Вид (виды) разрешенного использования	-
7	Площадь помещения, машино-места (Р), м2	26.5
8	Наименование помещения	-
№ п/п	Наименование характеристики	Значение характеристики
1	2	3
1	Кадастровый номер либо ранее присвоенный государственный учетный номер помещения, машино-места (кадастровый, инвентарный или условный номер)	-
	Кадастровый номер исходного объекта недвижимости (объектов недвижимости)	-
2	Номер, тип этажа (этажей), на котором (которых) расположено помещение	9, Этаж
3	Обозначение (номер) помещения, машино-места на поэтажном плане	82
4	Адрес помещения	Российская Федерация, Санкт-Петербург, муниципальный округ Звездное, Среднерогатская улица, дом 14, корпус 1, строение 1, квартира 82
	Местоположение помещения	-
	Дополнение местоположения помещения, машино-места	-
5	Назначение помещения	Жилое, Квартира
6	Вид (виды) разрешенного использования	-
7	Площадь помещения, машино-места (Р), м2	37.3
8	Наименование помещения	-

№ п/п	Наименование характеристики	Значение характеристики
1	2	3
1	Кадастровый номер либо ранее присвоенный государственный учетный номер помещения, машино-места (кадастровый, инвентарный или условный номер)	-
	Кадастровый номер исходного объекта недвижимости (объектов недвижимости)	-
2	Номер, тип этажа (этажей), на котором (которых) расположено помещение	9, Этаж
3	Обозначение (номер) помещения, машино-места на поэтажном плане	83
4	Адрес помещения	Российская Федерация, Санкт-Петербург, муниципальный округ Звездное, Среднерогатская улица, дом 14, корпус 1, строение 1, квартира 83
	Местоположение помещения	-
	Дополнение местоположения помещения, машино-места	-
5	Назначение помещения	Жилое, Квартира
6	Вид (виды) разрешенного использования	-
7	Площадь помещения, машино-места (Р), м2	47.7
8	Наименование помещения	-
№ п/п	Наименование характеристики	Значение характеристики
1	2	3
1	Кадастровый номер либо ранее присвоенный государственный учетный номер помещения, машино-места (кадастровый, инвентарный или условный номер)	-
	Кадастровый номер исходного объекта недвижимости (объектов недвижимости)	-
2	Номер, тип этажа (этажей), на котором (которых) расположено помещение	9, Этаж
3	Обозначение (номер) помещения, машино-места на поэтажном плане	84
4	Адрес помещения	Российская Федерация, Санкт-Петербург, муниципальный округ Звездное, Среднерогатская улица, дом 14, корпус 1, строение 1, квартира 84
	Местоположение помещения	-
	Дополнение местоположения помещения, машино-места	-
5	Назначение помещения	Жилое, Квартира
6	Вид (виды) разрешенного использования	-
7	Площадь помещения, машино-места (Р), м2	31.7
8	Наименование помещения	-

№ п/п	Наименование характеристики	Значение характеристики
1	2	3
1	Кадастровый номер либо ранее присвоенный государственный учетный номер помещения, машино-места (кадастровый, инвентарный или условный номер)	-
	Кадастровый номер исходного объекта недвижимости (объектов недвижимости)	-
2	Номер, тип этажа (этажей), на котором (которых) расположено помещение	9, Этаж
3	Обозначение (номер) помещения, машино-места на поэтажном плане	85
4	Адрес помещения	Российская Федерация, Санкт-Петербург, муниципальный округ Звездное, Среднерогатская улица, дом 14, корпус 1, строение 1, квартира 85
	Местоположение помещения	-
	Дополнение местоположения помещения, машино-места	-
5	Назначение помещения	Жилое, Квартира
6	Вид (виды) разрешенного использования	-
7	Площадь помещения, машино-места (Р), м2	48.2
8	Наименование помещения	-
№ п/п	Наименование характеристики	Значение характеристики
1	2	3
1	Кадастровый номер либо ранее присвоенный государственный учетный номер помещения, машино-места (кадастровый, инвентарный или условный номер)	-
	Кадастровый номер исходного объекта недвижимости (объектов недвижимости)	-
2	Номер, тип этажа (этажей), на котором (которых) расположено помещение	9, Этаж
3	Обозначение (номер) помещения, машино-места на поэтажном плане	86
4	Адрес помещения	Российская Федерация, Санкт-Петербург, муниципальный округ Звездное, Среднерогатская улица, дом 14, корпус 1, строение 1, квартира 86
	Местоположение помещения	-
	Дополнение местоположения помещения, машино-места	-
5	Назначение помещения	Жилое, Квартира
6	Вид (виды) разрешенного использования	-
7	Площадь помещения, машино-места (Р), м2	50.4
8	Наименование помещения	-

№ п/п	Наименование характеристики	Значение характеристики
1	2	3
1	Кадастровый номер либо ранее присвоенный государственный учетный номер помещения, машино-места (кадастровый, инвентарный или условный номер)	-
	Кадастровый номер исходного объекта недвижимости (объектов недвижимости)	-
2	Номер, тип этажа (этажей), на котором (которых) расположено помещение	9, Этаж
3	Обозначение (номер) помещения, машино-места на поэтажном плане	87
4	Адрес помещения	Российская Федерация, Санкт-Петербург, муниципальный округ Звездное, Среднерогатская улица, дом 14, корпус 1, строение 1, квартира 87
	Местоположение помещения	-
	Дополнение местоположения помещения, машино-места	-
5	Назначение помещения	Жилое, Квартира
6	Вид (виды) разрешенного использования	-
7	Площадь помещения, машино-места (Р), м2	33.9
8	Наименование помещения	-
№ п/п	Наименование характеристики	Значение характеристики
1	2	3
1	Кадастровый номер либо ранее присвоенный государственный учетный номер помещения, машино-места (кадастровый, инвентарный или условный номер)	-
	Кадастровый номер исходного объекта недвижимости (объектов недвижимости)	-
2	Номер, тип этажа (этажей), на котором (которых) расположено помещение	9, Этаж
3	Обозначение (номер) помещения, машино-места на поэтажном плане	88
4	Адрес помещения	Российская Федерация, Санкт-Петербург, муниципальный округ Звездное, Среднерогатская улица, дом 14, корпус 1, строение 1, квартира 88
	Местоположение помещения	-
	Дополнение местоположения помещения, машино-места	-
5	Назначение помещения	Жилое, Квартира
6	Вид (виды) разрешенного использования	-
7	Площадь помещения, машино-места (Р), м2	48.2
8	Наименование помещения	-

№ п/п	Наименование характеристики	Значение характеристики
1	2	3
1	Кадастровый номер либо ранее присвоенный государственный учетный номер помещения, машино-места (кадастровый, инвентарный или условный номер)	-
	Кадастровый номер исходного объекта недвижимости (объектов недвижимости)	-
2	Номер, тип этажа (этажей), на котором (которых) расположено помещение	10, Этаж
3	Обозначение (номер) помещения, машино-места на поэтажном плане	89
4	Адрес помещения	Российская Федерация, Санкт-Петербург, муниципальный округ Звездное, Среднерогатская улица, дом 14, корпус 1, строение 1, квартира 89
	Местоположение помещения	-
	Дополнение местоположения помещения, машино-места	-
5	Назначение помещения	Жилое, Квартира
6	Вид (виды) разрешенного использования	-
7	Площадь помещения, машино-места (Р), м2	33.6
8	Наименование помещения	-
№ п/п	Наименование характеристики	Значение характеристики
1	2	3
1	Кадастровый номер либо ранее присвоенный государственный учетный номер помещения, машино-места (кадастровый, инвентарный или условный номер)	-
	Кадастровый номер исходного объекта недвижимости (объектов недвижимости)	-
2	Номер, тип этажа (этажей), на котором (которых) расположено помещение	10, Этаж
3	Обозначение (номер) помещения, машино-места на поэтажном плане	90
4	Адрес помещения	Российская Федерация, Санкт-Петербург, муниципальный округ Звездное, Среднерогатская улица, дом 14, корпус 1, строение 1, квартира 90
	Местоположение помещения	-
	Дополнение местоположения помещения, машино-места	-
5	Назначение помещения	Жилое, Квартира
6	Вид (виды) разрешенного использования	-
7	Площадь помещения, машино-места (Р), м2	23.6
8	Наименование помещения	-

№ п/п	Наименование характеристики	Значение характеристики
1	2	3
1	Кадастровый номер либо ранее присвоенный государственный учетный номер помещения, машино-места (кадастровый, инвентарный или условный номер)	-
	Кадастровый номер исходного объекта недвижимости (объектов недвижимости)	-
2	Номер, тип этажа (этажей), на котором (которых) расположено помещение	10, Этаж
3	Обозначение (номер) помещения, машино-места на поэтажном плане	91
4	Адрес помещения	Российская Федерация, Санкт-Петербург, муниципальный округ Звездное, Среднерогатская улица, дом 14, корпус 1, строение 1, квартира 91
	Местоположение помещения	-
	Дополнение местоположения помещения, машино-места	-
5	Назначение помещения	Жилое, Квартира
6	Вид (виды) разрешенного использования	-
7	Площадь помещения, машино-места (Р), м2	23.6
8	Наименование помещения	-
№ п/п	Наименование характеристики	Значение характеристики
1	2	3
1	Кадастровый номер либо ранее присвоенный государственный учетный номер помещения, машино-места (кадастровый, инвентарный или условный номер)	-
	Кадастровый номер исходного объекта недвижимости (объектов недвижимости)	-
2	Номер, тип этажа (этажей), на котором (которых) расположено помещение	10, Этаж
3	Обозначение (номер) помещения, машино-места на поэтажном плане	92
4	Адрес помещения	Российская Федерация, Санкт-Петербург, муниципальный округ Звездное, Среднерогатская улица, дом 14, корпус 1, строение 1, квартира 92
	Местоположение помещения	-
	Дополнение местоположения помещения, машино-места	-
5	Назначение помещения	Жилое, Квартира
6	Вид (виды) разрешенного использования	-
7	Площадь помещения, машино-места (Р), м2	26.3
8	Наименование помещения	-

№ п/п	Наименование характеристики	Значение характеристики
1	2	3
1	Кадастровый номер либо ранее присвоенный государственный учетный номер помещения, машино-места (кадастровый, инвентарный или условный номер)	-
	Кадастровый номер исходного объекта недвижимости (объектов недвижимости)	-
2	Номер, тип этажа (этажей), на котором (которых) расположено помещение	10, Этаж
3	Обозначение (номер) помещения, машино-места на поэтажном плане	93
4	Адрес помещения	Российская Федерация, Санкт-Петербург, муниципальный округ Звездное, Среднерогатская улица, дом 14, корпус 1, строение 1, квартира 93
	Местоположение помещения	-
	Дополнение местоположения помещения, машино-места	-
5	Назначение помещения	Жилое, Квартира
6	Вид (виды) разрешенного использования	-
7	Площадь помещения, машино-места (P), м2	37.1
8	Наименование помещения	-
№ п/п	Наименование характеристики	Значение характеристики
1	2	3
1	Кадастровый номер либо ранее присвоенный государственный учетный номер помещения, машино-места (кадастровый, инвентарный или условный номер)	-
	Кадастровый номер исходного объекта недвижимости (объектов недвижимости)	-
2	Номер, тип этажа (этажей), на котором (которых) расположено помещение	10, Этаж
3	Обозначение (номер) помещения, машино-места на поэтажном плане	94
4	Адрес помещения	Российская Федерация, Санкт-Петербург, муниципальный округ Звездное, Среднерогатская улица, дом 14, корпус 1, строение 1, квартира 94
	Местоположение помещения	-
	Дополнение местоположения помещения, машино-места	-
5	Назначение помещения	Жилое, Квартира
6	Вид (виды) разрешенного использования	-
7	Площадь помещения, машино-места (P), м2	47.5
8	Наименование помещения	-

№ п/п	Наименование характеристики	Значение характеристики
1	2	3
1	Кадастровый номер либо ранее присвоенный государственный учетный номер помещения, машино-места (кадастровый, инвентарный или условный номер)	-
	Кадастровый номер исходного объекта недвижимости (объектов недвижимости)	-
2	Номер, тип этажа (этажей), на котором (которых) расположено помещение	10, Этаж
3	Обозначение (номер) помещения, машино-места на поэтажном плане	95
4	Адрес помещения	Российская Федерация, Санкт-Петербург, муниципальный округ Звездное, Среднерогатская улица, дом 14, корпус 1, строение 1, квартира 95
	Местоположение помещения	-
	Дополнение местоположения помещения, машино-места	-
5	Назначение помещения	Жилое, Квартира
6	Вид (виды) разрешенного использования	-
7	Площадь помещения, машино-места (Р), м2	31.6
8	Наименование помещения	-

№ п/п	Наименование характеристики	Значение характеристики
1	2	3
1	Кадастровый номер либо ранее присвоенный государственный учетный номер помещения, машино-места (кадастровый, инвентарный или условный номер)	-
	Кадастровый номер исходного объекта недвижимости (объектов недвижимости)	-
2	Номер, тип этажа (этажей), на котором (которых) расположено помещение	10, Этаж
3	Обозначение (номер) помещения, машино-места на поэтажном плане	96
4	Адрес помещения	Российская Федерация, Санкт-Петербург, муниципальный округ Звездное, Среднерогатская улица, дом 14, корпус 1, строение 1, квартира 96
	Местоположение помещения	-
	Дополнение местоположения помещения, машино-места	-
5	Назначение помещения	Жилое, Квартира
6	Вид (виды) разрешенного использования	-
7	Площадь помещения, машино-места (Р), м2	48.5
8	Наименование помещения	-

№ п/п	Наименование характеристики	Значение характеристики
1	2	3
1	Кадастровый номер либо ранее присвоенный государственный учетный номер помещения, машино-места (кадастровый, инвентарный или условный номер)	-
	Кадастровый номер исходного объекта недвижимости (объектов недвижимости)	-
2	Номер, тип этажа (этажей), на котором (которых) расположено помещение	10, Этаж
3	Обозначение (номер) помещения, машино-места на поэтажном плане	97
4	Адрес помещения	Российская Федерация, Санкт-Петербург, муниципальный округ Звездное, Среднерогатская улица, дом 14, корпус 1, строение 1, квартира 97
	Местоположение помещения	-
	Дополнение местоположения помещения, машино-места	-
5	Назначение помещения	Жилое, Квартира
6	Вид (виды) разрешенного использования	-
7	Площадь помещения, машино-места (P), м2	50.1
8	Наименование помещения	-
№ п/п	Наименование характеристики	Значение характеристики
1	2	3
1	Кадастровый номер либо ранее присвоенный государственный учетный номер помещения, машино-места (кадастровый, инвентарный или условный номер)	-
	Кадастровый номер исходного объекта недвижимости (объектов недвижимости)	-
2	Номер, тип этажа (этажей), на котором (которых) расположено помещение	10, Этаж
3	Обозначение (номер) помещения, машино-места на поэтажном плане	98
4	Адрес помещения	Российская Федерация, Санкт-Петербург, муниципальный округ Звездное, Среднерогатская улица, дом 14, корпус 1, строение 1, квартира 98
	Местоположение помещения	-
	Дополнение местоположения помещения, машино-места	-
5	Назначение помещения	Жилое, Квартира
6	Вид (виды) разрешенного использования	-
7	Площадь помещения, машино-места (P), м2	33.8
8	Наименование помещения	-

№ п/п	Наименование характеристики	Значение характеристики
1	2	3
1	Кадастровый номер либо ранее присвоенный государственный учетный номер помещения, машино-места (кадастровый, инвентарный или условный номер)	-
	Кадастровый номер исходного объекта недвижимости (объектов недвижимости)	-
2	Номер, тип этажа (этажей), на котором (которых) расположено помещение	10, Этаж
3	Обозначение (номер) помещения, машино-места на поэтажном плане	99
4	Адрес помещения	Российская Федерация, Санкт-Петербург, муниципальный округ Звездное, Среднерогатская улица, дом 14, корпус 1, строение 1, квартира 99
	Местоположение помещения	-
	Дополнение местоположения помещения, машино-места	-
5	Назначение помещения	Жилое, Квартира
6	Вид (виды) разрешенного использования	-
7	Площадь помещения, машино-места (Р), м2	48.5
8	Наименование помещения	-

№ п/п	Наименование характеристики	Значение характеристики
1	2	3
1	Кадастровый номер либо ранее присвоенный государственный учетный номер помещения, машино-места (кадастровый, инвентарный или условный номер)	-
	Кадастровый номер исходного объекта недвижимости (объектов недвижимости)	-
2	Номер, тип этажа (этажей), на котором (которых) расположено помещение	11, Этаж
3	Обозначение (номер) помещения, машино-места на поэтажном плане	100
4	Адрес помещения	Российская Федерация, Санкт-Петербург, муниципальный округ Звездное, Среднерогатская улица, дом 14, корпус 1, строение 1, квартира 100
	Местоположение помещения	-
	Дополнение местоположения помещения, машино-места	-
5	Назначение помещения	Жилое, Квартира
6	Вид (виды) разрешенного использования	-
7	Площадь помещения, машино-места (Р), м2	33.6
8	Наименование помещения	-

№ п/п	Наименование характеристики	Значение характеристики
1	2	3
1	Кадастровый номер либо ранее присвоенный государственный учетный номер помещения, машино-места (кадастровый, инвентарный или условный номер)	-
	Кадастровый номер исходного объекта недвижимости (объектов недвижимости)	-
2	Номер, тип этажа (этажей), на котором (которых) расположено помещение	11, Этаж
3	Обозначение (номер) помещения, машино-места на поэтажном плане	101
4	Адрес помещения	Российская Федерация, Санкт-Петербург, муниципальный округ Звездное, Среднерогатская улица, дом 14, корпус 1, строение 1, квартира 101
	Местоположение помещения	-
	Дополнение местоположения помещения, машино-места	-
5	Назначение помещения	Жилое, Квартира
6	Вид (виды) разрешенного использования	-
7	Площадь помещения, машино-места (Р), м2	23.3
8	Наименование помещения	-
№ п/п	Наименование характеристики	Значение характеристики
1	2	3
1	Кадастровый номер либо ранее присвоенный государственный учетный номер помещения, машино-места (кадастровый, инвентарный или условный номер)	-
	Кадастровый номер исходного объекта недвижимости (объектов недвижимости)	-
2	Номер, тип этажа (этажей), на котором (которых) расположено помещение	11, Этаж
3	Обозначение (номер) помещения, машино-места на поэтажном плане	102
4	Адрес помещения	Российская Федерация, Санкт-Петербург, муниципальный округ Звездное, Среднерогатская улица, дом 14, корпус 1, строение 1, квартира 102
	Местоположение помещения	-
	Дополнение местоположения помещения, машино-места	-
5	Назначение помещения	Жилое, Квартира
6	Вид (виды) разрешенного использования	-
7	Площадь помещения, машино-места (Р), м2	23.4
8	Наименование помещения	-

№ п/п	Наименование характеристики	Значение характеристики
1	2	3
1	Кадастровый номер либо ранее присвоенный государственный учетный номер помещения, машино-места (кадастровый, инвентарный или условный номер)	-
	Кадастровый номер исходного объекта недвижимости (объектов недвижимости)	-
2	Номер, тип этажа (этажей), на котором (которых) расположено помещение	11, Этаж
3	Обозначение (номер) помещения, машино-места на поэтажном плане	103
4	Адрес помещения	Российская Федерация, Санкт-Петербург, муниципальный округ Звездное, Среднерогатская улица, дом 14, корпус 1, строение 1, квартира 103
	Местоположение помещения	-
	Дополнение местоположения помещения, машино-места	-
5	Назначение помещения	Жилое, Квартира
6	Вид (виды) разрешенного использования	-
7	Площадь помещения, машино-места (Р), м2	26.2
8	Наименование помещения	-
№ п/п	Наименование характеристики	Значение характеристики
1	2	3
1	Кадастровый номер либо ранее присвоенный государственный учетный номер помещения, машино-места (кадастровый, инвентарный или условный номер)	-
	Кадастровый номер исходного объекта недвижимости (объектов недвижимости)	-
2	Номер, тип этажа (этажей), на котором (которых) расположено помещение	11, Этаж
3	Обозначение (номер) помещения, машино-места на поэтажном плане	104
4	Адрес помещения	Российская Федерация, Санкт-Петербург, муниципальный округ Звездное, Среднерогатская улица, дом 14, корпус 1, строение 1, квартира 104
	Местоположение помещения	-
	Дополнение местоположения помещения, машино-места	-
5	Назначение помещения	Жилое, Квартира
6	Вид (виды) разрешенного использования	-
7	Площадь помещения, машино-места (Р), м2	37.2
8	Наименование помещения	-

№ п/п	Наименование характеристики	Значение характеристики
1	2	3
1	Кадастровый номер либо ранее присвоенный государственный учетный номер помещения, машино-места (кадастровый, инвентарный или условный номер)	-
	Кадастровый номер исходного объекта недвижимости (объектов недвижимости)	-
2	Номер, тип этажа (этажей), на котором (которых) расположено помещение	11, Этаж
3	Обозначение (номер) помещения, машино-места на поэтажном плане	105
4	Адрес помещения	Российская Федерация, Санкт-Петербург, муниципальный округ Звездное, Среднерогатская улица, дом 14, корпус 1, строение 1, квартира 105
	Местоположение помещения	-
	Дополнение местоположения помещения, машино-места	-
5	Назначение помещения	Жилое, Квартира
6	Вид (виды) разрешенного использования	-
7	Площадь помещения, машино-места (Р), м2	47.7
8	Наименование помещения	-
№ п/п	Наименование характеристики	Значение характеристики
1	2	3
1	Кадастровый номер либо ранее присвоенный государственный учетный номер помещения, машино-места (кадастровый, инвентарный или условный номер)	-
	Кадастровый номер исходного объекта недвижимости (объектов недвижимости)	-
2	Номер, тип этажа (этажей), на котором (которых) расположено помещение	11, Этаж
3	Обозначение (номер) помещения, машино-места на поэтажном плане	106
4	Адрес помещения	Российская Федерация, Санкт-Петербург, муниципальный округ Звездное, Среднерогатская улица, дом 14, корпус 1, строение 1, квартира 106
	Местоположение помещения	-
	Дополнение местоположения помещения, машино-места	-
5	Назначение помещения	Жилое, Квартира
6	Вид (виды) разрешенного использования	-
7	Площадь помещения, машино-места (Р), м2	31.9
8	Наименование помещения	-

№ п/п	Наименование характеристики	Значение характеристики
1	2	3
1	Кадастровый номер либо ранее присвоенный государственный учетный номер помещения, машино-места (кадастровый, инвентарный или условный номер)	-
	Кадастровый номер исходного объекта недвижимости (объектов недвижимости)	-
2	Номер, тип этажа (этажей), на котором (которых) расположено помещение	11, Этаж
3	Обозначение (номер) помещения, машино-места на поэтажном плане	107
4	Адрес помещения	Российская Федерация, Санкт-Петербург, муниципальный округ Звездное, Среднерогатская улица, дом 14, корпус 1, строение 1, квартира 107
	Местоположение помещения	-
	Дополнение местоположения помещения, машино-места	-
5	Назначение помещения	Жилое, Квартира
6	Вид (виды) разрешенного использования	-
7	Площадь помещения, машино-места (Р), м2	48.3
8	Наименование помещения	-
№ п/п	Наименование характеристики	Значение характеристики
1	2	3
1	Кадастровый номер либо ранее присвоенный государственный учетный номер помещения, машино-места (кадастровый, инвентарный или условный номер)	-
	Кадастровый номер исходного объекта недвижимости (объектов недвижимости)	-
2	Номер, тип этажа (этажей), на котором (которых) расположено помещение	11, Этаж
3	Обозначение (номер) помещения, машино-места на поэтажном плане	108
4	Адрес помещения	Российская Федерация, Санкт-Петербург, муниципальный округ Звездное, Среднерогатская улица, дом 14, корпус 1, строение 1, квартира 108
	Местоположение помещения	-
	Дополнение местоположения помещения, машино-места	-
5	Назначение помещения	Жилое, Квартира
6	Вид (виды) разрешенного использования	-
7	Площадь помещения, машино-места (Р), м2	50.4
8	Наименование помещения	-

№ п/п	Наименование характеристики	Значение характеристики
1	2	3
1	Кадастровый номер либо ранее присвоенный государственный учетный номер помещения, машино-места (кадастровый, инвентарный или условный номер)	-
	Кадастровый номер исходного объекта недвижимости (объектов недвижимости)	-
2	Номер, тип этажа (этажей), на котором (которых) расположено помещение	11, Этаж
3	Обозначение (номер) помещения, машино-места на поэтажном плане	109
4	Адрес помещения	Российская Федерация, Санкт-Петербург, муниципальный округ Звездное, Среднерогатская улица, дом 14, корпус 1, строение 1, квартира 109
	Местоположение помещения	-
	Дополнение местоположения помещения, машино-места	-
5	Назначение помещения	Жилое, Квартира
6	Вид (виды) разрешенного использования	-
7	Площадь помещения, машино-места (Р), м2	33.7
8	Наименование помещения	-
№ п/п	Наименование характеристики	Значение характеристики
1	2	3
1	Кадастровый номер либо ранее присвоенный государственный учетный номер помещения, машино-места (кадастровый, инвентарный или условный номер)	-
	Кадастровый номер исходного объекта недвижимости (объектов недвижимости)	-
2	Номер, тип этажа (этажей), на котором (которых) расположено помещение	11, Этаж
3	Обозначение (номер) помещения, машино-места на поэтажном плане	110
4	Адрес помещения	Российская Федерация, Санкт-Петербург, муниципальный округ Звездное, Среднерогатская улица, дом 14, корпус 1, строение 1, квартира 110
	Местоположение помещения	-
	Дополнение местоположения помещения, машино-места	-
5	Назначение помещения	Жилое, Квартира
6	Вид (виды) разрешенного использования	-
7	Площадь помещения, машино-места (Р), м2	48.1
8	Наименование помещения	-

№ п/п	Наименование характеристики	Значение характеристики
1	2	3
1	Кадастровый номер либо ранее присвоенный государственный учетный номер помещения, машино-места (кадастровый, инвентарный или условный номер)	-
	Кадастровый номер исходного объекта недвижимости (объектов недвижимости)	-
2	Номер, тип этажа (этажей), на котором (которых) расположено помещение	12, Этаж
3	Обозначение (номер) помещения, машино-места на поэтажном плане	111
4	Адрес помещения	Российская Федерация, Санкт-Петербург, муниципальный округ Звездное, Среднерогатская улица, дом 14, корпус 1, строение 1, квартира 111
	Местоположение помещения	-
	Дополнение местоположения помещения, машино-места	-
5	Назначение помещения	Жилое, Квартира
6	Вид (виды) разрешенного использования	-
7	Площадь помещения, машино-места (Р), м2	33.0
8	Наименование помещения	-
№ п/п	Наименование характеристики	Значение характеристики
1	2	3
1	Кадастровый номер либо ранее присвоенный государственный учетный номер помещения, машино-места (кадастровый, инвентарный или условный номер)	-
	Кадастровый номер исходного объекта недвижимости (объектов недвижимости)	-
2	Номер, тип этажа (этажей), на котором (которых) расположено помещение	12, Этаж
3	Обозначение (номер) помещения, машино-места на поэтажном плане	112
4	Адрес помещения	Российская Федерация, Санкт-Петербург, муниципальный округ Звездное, Среднерогатская улица, дом 14, корпус 1, строение 1, квартира 112
	Местоположение помещения	-
	Дополнение местоположения помещения, машино-места	-
5	Назначение помещения	Жилое, Квартира
6	Вид (виды) разрешенного использования	-
7	Площадь помещения, машино-места (Р), м2	23.5
8	Наименование помещения	-

№ п/п	Наименование характеристики	Значение характеристики
1	2	3
1	Кадастровый номер либо ранее присвоенный государственный учетный номер помещения, машино-места (кадастровый, инвентарный или условный номер)	-
	Кадастровый номер исходного объекта недвижимости (объектов недвижимости)	-
2	Номер, тип этажа (этажей), на котором (которых) расположено помещение	12, Этаж
3	Обозначение (номер) помещения, машино-места на поэтажном плане	113
4	Адрес помещения	Российская Федерация, Санкт-Петербург, муниципальный округ Звездное, Среднерогатская улица, дом 14, корпус 1, строение 1, квартира 113
	Местоположение помещения	-
	Дополнение местоположения помещения, машино-места	-
5	Назначение помещения	Жилое, Квартира
6	Вид (виды) разрешенного использования	-
7	Площадь помещения, машино-места (Р), м2	23.3
8	Наименование помещения	-
№ п/п	Наименование характеристики	Значение характеристики
1	2	3
1	Кадастровый номер либо ранее присвоенный государственный учетный номер помещения, машино-места (кадастровый, инвентарный или условный номер)	-
	Кадастровый номер исходного объекта недвижимости (объектов недвижимости)	-
2	Номер, тип этажа (этажей), на котором (которых) расположено помещение	12, Этаж
3	Обозначение (номер) помещения, машино-места на поэтажном плане	114
4	Адрес помещения	Российская Федерация, Санкт-Петербург, муниципальный округ Звездное, Среднерогатская улица, дом 14, корпус 1, строение 1, квартира 114
	Местоположение помещения	-
	Дополнение местоположения помещения, машино-места	-
5	Назначение помещения	Жилое, Квартира
6	Вид (виды) разрешенного использования	-
7	Площадь помещения, машино-места (Р), м2	26.2
8	Наименование помещения	-

№ п/п	Наименование характеристики	Значение характеристики
1	2	3
1	Кадастровый номер либо ранее присвоенный государственный учетный номер помещения, машино-места (кадастровый, инвентарный или условный номер)	-
	Кадастровый номер исходного объекта недвижимости (объектов недвижимости)	-
2	Номер, тип этажа (этажей), на котором (которых) расположено помещение	12, Этаж
3	Обозначение (номер) помещения, машино-места на поэтажном плане	115
4	Адрес помещения	Российская Федерация, Санкт-Петербург, муниципальный округ Звездное, Среднерогатская улица, дом 14, корпус 1, строение 1, квартира 115
	Местоположение помещения	-
	Дополнение местоположения помещения, машино-места	-
5	Назначение помещения	Жилое, Квартира
6	Вид (виды) разрешенного использования	-
7	Площадь помещения, машино-места (Р), м2	36.9
8	Наименование помещения	-
№ п/п	Наименование характеристики	Значение характеристики
1	2	3
1	Кадастровый номер либо ранее присвоенный государственный учетный номер помещения, машино-места (кадастровый, инвентарный или условный номер)	-
	Кадастровый номер исходного объекта недвижимости (объектов недвижимости)	-
2	Номер, тип этажа (этажей), на котором (которых) расположено помещение	12, Этаж
3	Обозначение (номер) помещения, машино-места на поэтажном плане	116
4	Адрес помещения	Российская Федерация, Санкт-Петербург, муниципальный округ Звездное, Среднерогатская улица, дом 14, корпус 1, строение 1, квартира 116
	Местоположение помещения	-
	Дополнение местоположения помещения, машино-места	-
5	Назначение помещения	Жилое, Квартира
6	Вид (виды) разрешенного использования	-
7	Площадь помещения, машино-места (Р), м2	47.3
8	Наименование помещения	-

№ п/п	Наименование характеристики	Значение характеристики
1	2	3
1	Кадастровый номер либо ранее присвоенный государственный учетный номер помещения, машино-места (кадастровый, инвентарный или условный номер)	-
	Кадастровый номер исходного объекта недвижимости (объектов недвижимости)	-
2	Номер, тип этажа (этажей), на котором (которых) расположено помещение	12, Этаж
3	Обозначение (номер) помещения, машино-места на поэтажном плане	117
4	Адрес помещения	Российская Федерация, Санкт-Петербург, муниципальный округ Звездное, Среднерогатская улица, дом 14, корпус 1, строение 1, квартира 117
	Местоположение помещения	-
	Дополнение местоположения помещения, машино-места	-
5	Назначение помещения	Жилое, Квартира
6	Вид (виды) разрешенного использования	-
7	Площадь помещения, машино-места (Р), м2	31.6
8	Наименование помещения	-
№ п/п	Наименование характеристики	Значение характеристики
1	2	3
1	Кадастровый номер либо ранее присвоенный государственный учетный номер помещения, машино-места (кадастровый, инвентарный или условный номер)	-
	Кадастровый номер исходного объекта недвижимости (объектов недвижимости)	-
2	Номер, тип этажа (этажей), на котором (которых) расположено помещение	12, Этаж
3	Обозначение (номер) помещения, машино-места на поэтажном плане	118
4	Адрес помещения	Российская Федерация, Санкт-Петербург, муниципальный округ Звездное, Среднерогатская улица, дом 14, корпус 1, строение 1, квартира 118
	Местоположение помещения	-
	Дополнение местоположения помещения, машино-места	-
5	Назначение помещения	Жилое, Квартира
6	Вид (виды) разрешенного использования	-
7	Площадь помещения, машино-места (Р), м2	48.3
8	Наименование помещения	-

№ п/п	Наименование характеристики	Значение характеристики
1	2	3
1	Кадастровый номер либо ранее присвоенный государственный учетный номер помещения, машино-места (кадастровый, инвентарный или условный номер)	-
	Кадастровый номер исходного объекта недвижимости (объектов недвижимости)	-
2	Номер, тип этажа (этажей), на котором (которых) расположено помещение	12, Этаж
3	Обозначение (номер) помещения, машино-места на поэтажном плане	119
4	Адрес помещения	Российская Федерация, Санкт-Петербург, муниципальный округ Звездное, Среднерогатская улица, дом 14, корпус 1, строение 1, квартира 119
	Местоположение помещения	-
	Дополнение местоположения помещения, машино-места	-
5	Назначение помещения	Жилое, Квартира
6	Вид (виды) разрешенного использования	-
7	Площадь помещения, машино-места (Р), м2	50.2
8	Наименование помещения	-
№ п/п	Наименование характеристики	Значение характеристики
1	2	3
1	Кадастровый номер либо ранее присвоенный государственный учетный номер помещения, машино-места (кадастровый, инвентарный или условный номер)	-
	Кадастровый номер исходного объекта недвижимости (объектов недвижимости)	-
2	Номер, тип этажа (этажей), на котором (которых) расположено помещение	12, Этаж
3	Обозначение (номер) помещения, машино-места на поэтажном плане	120
4	Адрес помещения	Российская Федерация, Санкт-Петербург, муниципальный округ Звездное, Среднерогатская улица, дом 14, корпус 1, строение 1, квартира 120
	Местоположение помещения	-
	Дополнение местоположения помещения, машино-места	-
5	Назначение помещения	Жилое, Квартира
6	Вид (виды) разрешенного использования	-
7	Площадь помещения, машино-места (Р), м2	33.3
8	Наименование помещения	-

№ п/п	Наименование характеристики	Значение характеристики
1	2	3
1	Кадастровый номер либо ранее присвоенный государственный учетный номер помещения, машино-места (кадастровый, инвентарный или условный номер)	-
	Кадастровый номер исходного объекта недвижимости (объектов недвижимости)	-
2	Номер, тип этажа (этажей), на котором (которых) расположено помещение	12, Этаж
3	Обозначение (номер) помещения, машино-места на поэтажном плане	121
4	Адрес помещения	Российская Федерация, Санкт-Петербург, муниципальный округ Звездное, Среднерогатская улица, дом 14, корпус 1, строение 1, квартира 121
	Местоположение помещения	-
	Дополнение местоположения помещения, машино-места	-
5	Назначение помещения	Жилое, Квартира
6	Вид (виды) разрешенного использования	-
7	Площадь помещения, машино-места (Р), м2	48.2
8	Наименование помещения	-
№ п/п	Наименование характеристики	Значение характеристики
1	2	3
1	Кадастровый номер либо ранее присвоенный государственный учетный номер помещения, машино-места (кадастровый, инвентарный или условный номер)	-
	Кадастровый номер исходного объекта недвижимости (объектов недвижимости)	-
2	Номер, тип этажа (этажей), на котором (которых) расположено помещение	13, Этаж
3	Обозначение (номер) помещения, машино-места на поэтажном плане	122
4	Адрес помещения	Российская Федерация, Санкт-Петербург, муниципальный округ Звездное, Среднерогатская улица, дом 14, корпус 1, строение 1, квартира 122
	Местоположение помещения	-
	Дополнение местоположения помещения, машино-места	-
5	Назначение помещения	Жилое, Квартира
6	Вид (виды) разрешенного использования	-
7	Площадь помещения, машино-места (Р), м2	33.0
8	Наименование помещения	-

№ п/п	Наименование характеристики	Значение характеристики
1	2	3
1	Кадастровый номер либо ранее присвоенный государственный учетный номер помещения, машино-места (кадастровый, инвентарный или условный номер)	-
	Кадастровый номер исходного объекта недвижимости (объектов недвижимости)	-
2	Номер, тип этажа (этажей), на котором (которых) расположено помещение	13, Этаж
3	Обозначение (номер) помещения, машино-места на поэтажном плане	123
4	Адрес помещения	Российская Федерация, Санкт-Петербург, муниципальный округ Звездное, Среднерогатская улица, дом 14, корпус 1, строение 1, квартира 123
	Местоположение помещения	-
	Дополнение местоположения помещения, машино-места	-
5	Назначение помещения	Жилое, Квартира
6	Вид (виды) разрешенного использования	-
7	Площадь помещения, машино-места (Р), м2	23.2
8	Наименование помещения	-
№ п/п	Наименование характеристики	Значение характеристики
1	2	3
1	Кадастровый номер либо ранее присвоенный государственный учетный номер помещения, машино-места (кадастровый, инвентарный или условный номер)	-
	Кадастровый номер исходного объекта недвижимости (объектов недвижимости)	-
2	Номер, тип этажа (этажей), на котором (которых) расположено помещение	13, Этаж
3	Обозначение (номер) помещения, машино-места на поэтажном плане	124
4	Адрес помещения	Российская Федерация, Санкт-Петербург, муниципальный округ Звездное, Среднерогатская улица, дом 14, корпус 1, строение 1, квартира 124
	Местоположение помещения	-
	Дополнение местоположения помещения, машино-места	-
5	Назначение помещения	Жилое, Квартира
6	Вид (виды) разрешенного использования	-
7	Площадь помещения, машино-места (Р), м2	23.2
8	Наименование помещения	-

№ п/п	Наименование характеристики	Значение характеристики
1	2	3
1	Кадастровый номер либо ранее присвоенный государственный учетный номер помещения, машино-места (кадастровый, инвентарный или условный номер)	-
	Кадастровый номер исходного объекта недвижимости (объектов недвижимости)	-
2	Номер, тип этажа (этажей), на котором (которых) расположено помещение	13, Этаж
3	Обозначение (номер) помещения, машино-места на поэтажном плане	125
4	Адрес помещения	Российская Федерация, Санкт-Петербург, муниципальный округ Звездное, Среднерогатская улица, дом 14, корпус 1, строение 1, квартира 125
	Местоположение помещения	-
	Дополнение местоположения помещения, машино-места	-
5	Назначение помещения	Жилое, Квартира
6	Вид (виды) разрешенного использования	-
7	Площадь помещения, машино-места (P), м2	26.1
8	Наименование помещения	-
№ п/п	Наименование характеристики	Значение характеристики
1	2	3
1	Кадастровый номер либо ранее присвоенный государственный учетный номер помещения, машино-места (кадастровый, инвентарный или условный номер)	-
	Кадастровый номер исходного объекта недвижимости (объектов недвижимости)	-
2	Номер, тип этажа (этажей), на котором (которых) расположено помещение	13, Этаж
3	Обозначение (номер) помещения, машино-места на поэтажном плане	126
4	Адрес помещения	Российская Федерация, Санкт-Петербург, муниципальный округ Звездное, Среднерогатская улица, дом 14, корпус 1, строение 1, квартира 126
	Местоположение помещения	-
	Дополнение местоположения помещения, машино-места	-
5	Назначение помещения	Жилое, Квартира
6	Вид (виды) разрешенного использования	-
7	Площадь помещения, машино-места (P), м2	36.9
8	Наименование помещения	-

№ п/п	Наименование характеристики	Значение характеристики
1	2	3
1	Кадастровый номер либо ранее присвоенный государственный учетный номер помещения, машино-места (кадастровый, инвентарный или условный номер)	-
	Кадастровый номер исходного объекта недвижимости (объектов недвижимости)	-
2	Номер, тип этажа (этажей), на котором (которых) расположено помещение	13, Этаж
3	Обозначение (номер) помещения, машино-места на поэтажном плане	127
4	Адрес помещения	Российская Федерация, Санкт-Петербург, муниципальный округ Звездное, Среднерогатская улица, дом 14, корпус 1, строение 1, квартира 127
	Местоположение помещения	-
	Дополнение местоположения помещения, машино-места	-
5	Назначение помещения	Жилое, Квартира
6	Вид (виды) разрешенного использования	-
7	Площадь помещения, машино-места (Р), м2	47.6
8	Наименование помещения	-
№ п/п	Наименование характеристики	Значение характеристики
1	2	3
1	Кадастровый номер либо ранее присвоенный государственный учетный номер помещения, машино-места (кадастровый, инвентарный или условный номер)	-
	Кадастровый номер исходного объекта недвижимости (объектов недвижимости)	-
2	Номер, тип этажа (этажей), на котором (которых) расположено помещение	13, Этаж
3	Обозначение (номер) помещения, машино-места на поэтажном плане	128
4	Адрес помещения	Российская Федерация, Санкт-Петербург, муниципальный округ Звездное, Среднерогатская улица, дом 14, корпус 1, строение 1, квартира 128
	Местоположение помещения	-
	Дополнение местоположения помещения, машино-места	-
5	Назначение помещения	Жилое, Квартира
6	Вид (виды) разрешенного использования	-
7	Площадь помещения, машино-места (Р), м2	31.7
8	Наименование помещения	-

№ п/п	Наименование характеристики	Значение характеристики
1	2	3
1	Кадастровый номер либо ранее присвоенный государственный учетный номер помещения, машино-места (кадастровый, инвентарный или условный номер)	-
	Кадастровый номер исходного объекта недвижимости (объектов недвижимости)	-
2	Номер, тип этажа (этажей), на котором (которых) расположено помещение	13, Этаж
3	Обозначение (номер) помещения, машино-места на поэтажном плане	129
4	Адрес помещения	Российская Федерация, Санкт-Петербург, муниципальный округ Звездное, Среднерогатская улица, дом 14, корпус 1, строение 1, квартира 129
	Местоположение помещения	-
	Дополнение местоположения помещения, машино-места	-
5	Назначение помещения	Жилое, Квартира
6	Вид (виды) разрешенного использования	-
7	Площадь помещения, машино-места (Р), м2	48.3
8	Наименование помещения	-
№ п/п	Наименование характеристики	Значение характеристики
1	2	3
1	Кадастровый номер либо ранее присвоенный государственный учетный номер помещения, машино-места (кадастровый, инвентарный или условный номер)	-
	Кадастровый номер исходного объекта недвижимости (объектов недвижимости)	-
2	Номер, тип этажа (этажей), на котором (которых) расположено помещение	13, Этаж
3	Обозначение (номер) помещения, машино-места на поэтажном плане	130
4	Адрес помещения	Российская Федерация, Санкт-Петербург, муниципальный округ Звездное, Среднерогатская улица, дом 14, корпус 1, строение 1, квартира 130
	Местоположение помещения	-
	Дополнение местоположения помещения, машино-места	-
5	Назначение помещения	Жилое, Квартира
6	Вид (виды) разрешенного использования	-
7	Площадь помещения, машино-места (Р), м2	50.2
8	Наименование помещения	-

№ п/п	Наименование характеристики	Значение характеристики
1	2	3
1	Кадастровый номер либо ранее присвоенный государственный учетный номер помещения, машино-места (кадастровый, инвентарный или условный номер)	-
	Кадастровый номер исходного объекта недвижимости (объектов недвижимости)	-
2	Номер, тип этажа (этажей), на котором (которых) расположено помещение	13, Этаж
3	Обозначение (номер) помещения, машино-места на поэтажном плане	131
4	Адрес помещения	Российская Федерация, Санкт-Петербург, муниципальный округ Звездное, Среднерогатская улица, дом 14, корпус 1, строение 1, квартира 131
	Местоположение помещения	-
	Дополнение местоположения помещения, машино-места	-
5	Назначение помещения	Жилое, Квартира
6	Вид (виды) разрешенного использования	-
7	Площадь помещения, машино-места (Р), м2	33.4
8	Наименование помещения	-
№ п/п	Наименование характеристики	Значение характеристики
1	2	3
1	Кадастровый номер либо ранее присвоенный государственный учетный номер помещения, машино-места (кадастровый, инвентарный или условный номер)	-
	Кадастровый номер исходного объекта недвижимости (объектов недвижимости)	-
2	Номер, тип этажа (этажей), на котором (которых) расположено помещение	13, Этаж
3	Обозначение (номер) помещения, машино-места на поэтажном плане	132
4	Адрес помещения	Российская Федерация, Санкт-Петербург, муниципальный округ Звездное, Среднерогатская улица, дом 14, корпус 1, строение 1, квартира 132
	Местоположение помещения	-
	Дополнение местоположения помещения, машино-места	-
5	Назначение помещения	Жилое, Квартира
6	Вид (виды) разрешенного использования	-
7	Площадь помещения, машино-места (Р), м2	48.0
8	Наименование помещения	-

№ п/п	Наименование характеристики	Значение характеристики
1	2	3
1	Кадастровый номер либо ранее присвоенный государственный учетный номер помещения, машино-места (кадастровый, инвентарный или условный номер)	-
	Кадастровый номер исходного объекта недвижимости (объектов недвижимости)	-
2	Номер, тип этажа (этажей), на котором (которых) расположено помещение	14, Этаж
3	Обозначение (номер) помещения, машино-места на поэтажном плане	133
4	Адрес помещения	Российская Федерация, Санкт-Петербург, муниципальный округ Звездное, Среднерогатская улица, дом 14, корпус 1, строение 1, квартира 133
	Местоположение помещения	-
	Дополнение местоположения помещения, машино-места	-
5	Назначение помещения	Жилое, Квартира
6	Вид (виды) разрешенного использования	-
7	Площадь помещения, машино-места (Р), м2	33.2
8	Наименование помещения	-
№ п/п	Наименование характеристики	Значение характеристики
1	2	3
1	Кадастровый номер либо ранее присвоенный государственный учетный номер помещения, машино-места (кадастровый, инвентарный или условный номер)	-
	Кадастровый номер исходного объекта недвижимости (объектов недвижимости)	-
2	Номер, тип этажа (этажей), на котором (которых) расположено помещение	14, Этаж
3	Обозначение (номер) помещения, машино-места на поэтажном плане	134
4	Адрес помещения	Российская Федерация, Санкт-Петербург, муниципальный округ Звездное, Среднерогатская улица, дом 14, корпус 1, строение 1, квартира 134
	Местоположение помещения	-
	Дополнение местоположения помещения, машино-места	-
5	Назначение помещения	Жилое, Квартира
6	Вид (виды) разрешенного использования	-
7	Площадь помещения, машино-места (Р), м2	23.3
8	Наименование помещения	-

№ п/п	Наименование характеристики	Значение характеристики
1	2	3
1	Кадастровый номер либо ранее присвоенный государственный учетный номер помещения, машино-места (кадастровый, инвентарный или условный номер)	-
	Кадастровый номер исходного объекта недвижимости (объектов недвижимости)	-
2	Номер, тип этажа (этажей), на котором (которых) расположено помещение	14, Этаж
3	Обозначение (номер) помещения, машино-места на поэтажном плане	135
4	Адрес помещения	Российская Федерация, Санкт-Петербург, муниципальный округ Звездное, Среднерогатская улица, дом 14, корпус 1, строение 1, квартира 135
	Местоположение помещения	-
	Дополнение местоположения помещения, машино-места	-
5	Назначение помещения	Жилое, Квартира
6	Вид (виды) разрешенного использования	-
7	Площадь помещения, машино-места (Р), м2	23.3
8	Наименование помещения	-
№ п/п	Наименование характеристики	Значение характеристики
1	2	3
1	Кадастровый номер либо ранее присвоенный государственный учетный номер помещения, машино-места (кадастровый, инвентарный или условный номер)	-
	Кадастровый номер исходного объекта недвижимости (объектов недвижимости)	-
2	Номер, тип этажа (этажей), на котором (которых) расположено помещение	14, Этаж
3	Обозначение (номер) помещения, машино-места на поэтажном плане	136
4	Адрес помещения	Российская Федерация, Санкт-Петербург, муниципальный округ Звездное, Среднерогатская улица, дом 14, корпус 1, строение 1, квартира 136
	Местоположение помещения	-
	Дополнение местоположения помещения, машино-места	-
5	Назначение помещения	Жилое, Квартира
6	Вид (виды) разрешенного использования	-
7	Площадь помещения, машино-места (Р), м2	26.1
8	Наименование помещения	-

№ п/п	Наименование характеристики	Значение характеристики
1	2	3
1	Кадастровый номер либо ранее присвоенный государственный учетный номер помещения, машино-места (кадастровый, инвентарный или условный номер)	-
	Кадастровый номер исходного объекта недвижимости (объектов недвижимости)	-
2	Номер, тип этажа (этажей), на котором (которых) расположено помещение	14, Этаж
3	Обозначение (номер) помещения, машино-места на поэтажном плане	137
4	Адрес помещения	Российская Федерация, Санкт-Петербург, муниципальный округ Звездное, Среднерогатская улица, дом 14, корпус 1, строение 1, квартира 137
	Местоположение помещения	-
	Дополнение местоположения помещения, машино-места	-
5	Назначение помещения	Жилое, Квартира
6	Вид (виды) разрешенного использования	-
7	Площадь помещения, машино-места (Р), м2	36.8
8	Наименование помещения	-
№ п/п	Наименование характеристики	Значение характеристики
1	2	3
1	Кадастровый номер либо ранее присвоенный государственный учетный номер помещения, машино-места (кадастровый, инвентарный или условный номер)	-
	Кадастровый номер исходного объекта недвижимости (объектов недвижимости)	-
2	Номер, тип этажа (этажей), на котором (которых) расположено помещение	14, Этаж
3	Обозначение (номер) помещения, машино-места на поэтажном плане	138
4	Адрес помещения	Российская Федерация, Санкт-Петербург, муниципальный округ Звездное, Среднерогатская улица, дом 14, корпус 1, строение 1, квартира 138
	Местоположение помещения	-
	Дополнение местоположения помещения, машино-места	-
5	Назначение помещения	Жилое, Квартира
6	Вид (виды) разрешенного использования	-
7	Площадь помещения, машино-места (Р), м2	47.6
8	Наименование помещения	-

№ п/п	Наименование характеристики	Значение характеристики
1	2	3
1	Кадастровый номер либо ранее присвоенный государственный учетный номер помещения, машино-места (кадастровый, инвентарный или условный номер)	-
	Кадастровый номер исходного объекта недвижимости (объектов недвижимости)	-
2	Номер, тип этажа (этажей), на котором (которых) расположено помещение	14, Этаж
3	Обозначение (номер) помещения, машино-места на поэтажном плане	139
4	Адрес помещения	Российская Федерация, Санкт-Петербург, муниципальный округ Звездное, Среднерогатская улица, дом 14, корпус 1, строение 1, квартира 139
	Местоположение помещения	-
	Дополнение местоположения помещения, машино-места	-
5	Назначение помещения	Жилое, Квартира
6	Вид (виды) разрешенного использования	-
7	Площадь помещения, машино-места (Р), м2	31.4
8	Наименование помещения	-
№ п/п	Наименование характеристики	Значение характеристики
1	2	3
1	Кадастровый номер либо ранее присвоенный государственный учетный номер помещения, машино-места (кадастровый, инвентарный или условный номер)	-
	Кадастровый номер исходного объекта недвижимости (объектов недвижимости)	-
2	Номер, тип этажа (этажей), на котором (которых) расположено помещение	14, Этаж
3	Обозначение (номер) помещения, машино-места на поэтажном плане	140
4	Адрес помещения	Российская Федерация, Санкт-Петербург, муниципальный округ Звездное, Среднерогатская улица, дом 14, корпус 1, строение 1, квартира 140
	Местоположение помещения	-
	Дополнение местоположения помещения, машино-места	-
5	Назначение помещения	Жилое, Квартира
6	Вид (виды) разрешенного использования	-
7	Площадь помещения, машино-места (Р), м2	48.3
8	Наименование помещения	-

№ п/п	Наименование характеристики	Значение характеристики
1	2	3
1	Кадастровый номер либо ранее присвоенный государственный учетный номер помещения, машино-места (кадастровый, инвентарный или условный номер)	-
	Кадастровый номер исходного объекта недвижимости (объектов недвижимости)	-
2	Номер, тип этажа (этажей), на котором (которых) расположено помещение	14, Этаж
3	Обозначение (номер) помещения, машино-места на поэтажном плане	141
4	Адрес помещения	Российская Федерация, Санкт-Петербург, муниципальный округ Звездное, Среднерогатская улица, дом 14, корпус 1, строение 1, квартира 141
	Местоположение помещения	-
	Дополнение местоположения помещения, машино-места	-
5	Назначение помещения	Жилое, Квартира
6	Вид (виды) разрешенного использования	-
7	Площадь помещения, машино-места (Р), м2	49.6
8	Наименование помещения	-
№ п/п	Наименование характеристики	Значение характеристики
1	2	3
1	Кадастровый номер либо ранее присвоенный государственный учетный номер помещения, машино-места (кадастровый, инвентарный или условный номер)	-
	Кадастровый номер исходного объекта недвижимости (объектов недвижимости)	-
2	Номер, тип этажа (этажей), на котором (которых) расположено помещение	14, Этаж
3	Обозначение (номер) помещения, машино-места на поэтажном плане	142
4	Адрес помещения	Российская Федерация, Санкт-Петербург, муниципальный округ Звездное, Среднерогатская улица, дом 14, корпус 1, строение 1, квартира 142
	Местоположение помещения	-
	Дополнение местоположения помещения, машино-места	-
5	Назначение помещения	Жилое, Квартира
6	Вид (виды) разрешенного использования	-
7	Площадь помещения, машино-места (Р), м2	33.3
8	Наименование помещения	-

№ п/п	Наименование характеристики	Значение характеристики
1	2	3
1	Кадастровый номер либо ранее присвоенный государственный учетный номер помещения, машино-места (кадастровый, инвентарный или условный номер)	-
	Кадастровый номер исходного объекта недвижимости (объектов недвижимости)	-
2	Номер, тип этажа (этажей), на котором (которых) расположено помещение	14, Этаж
3	Обозначение (номер) помещения, машино-места на поэтажном плане	143
4	Адрес помещения	Российская Федерация, Санкт-Петербург, муниципальный округ Звездное, Среднерогатская улица, дом 14, корпус 1, строение 1, квартира 143
	Местоположение помещения	-
	Дополнение местоположения помещения, машино-места	-
5	Назначение помещения	Жилое, Квартира
6	Вид (виды) разрешенного использования	-
7	Площадь помещения, машино-места (Р), м2	47.9
8	Наименование помещения	-
№ п/п		
Наименование характеристики		
Значение характеристики		
1	2	3
1	Кадастровый номер либо ранее присвоенный государственный учетный номер помещения, машино-места (кадастровый, инвентарный или условный номер)	-
	Кадастровый номер исходного объекта недвижимости (объектов недвижимости)	-
2	Номер, тип этажа (этажей), на котором (которых) расположено помещение	15, Этаж
3	Обозначение (номер) помещения, машино-места на поэтажном плане	144
4	Адрес помещения	Российская Федерация, Санкт-Петербург, муниципальный округ Звездное, Среднерогатская улица, дом 14, корпус 1, строение 1, квартира 144
	Местоположение помещения	-
	Дополнение местоположения помещения, машино-места	-
5	Назначение помещения	Жилое, Квартира
6	Вид (виды) разрешенного использования	-
7	Площадь помещения, машино-места (Р), м2	33.1
8	Наименование помещения	-

№ п/п	Наименование характеристики	Значение характеристики
1	2	3
1	Кадастровый номер либо ранее присвоенный государственный учетный номер помещения, машино-места (кадастровый, инвентарный или условный номер)	-
	Кадастровый номер исходного объекта недвижимости (объектов недвижимости)	-
2	Номер, тип этажа (этажей), на котором (которых) расположено помещение	15, Этаж
3	Обозначение (номер) помещения, машино-места на поэтажном плане	145
4	Адрес помещения	Российская Федерация, Санкт-Петербург, муниципальный округ Звездное, Среднерогатская улица, дом 14, корпус 1, строение 1, квартира 145
	Местоположение помещения	-
	Дополнение местоположения помещения, машино-места	-
5	Назначение помещения	Жилое, Квартира
6	Вид (виды) разрешенного использования	-
7	Площадь помещения, машино-места (Р), м2	23.1
8	Наименование помещения	-
№ п/п		
Наименование характеристики		
Значение характеристики		
1	2	3
1	Кадастровый номер либо ранее присвоенный государственный учетный номер помещения, машино-места (кадастровый, инвентарный или условный номер)	-
	Кадастровый номер исходного объекта недвижимости (объектов недвижимости)	-
2	Номер, тип этажа (этажей), на котором (которых) расположено помещение	15, Этаж
3	Обозначение (номер) помещения, машино-места на поэтажном плане	146
4	Адрес помещения	Российская Федерация, Санкт-Петербург, муниципальный округ Звездное, Среднерогатская улица, дом 14, корпус 1, строение 1, квартира 146
	Местоположение помещения	-
	Дополнение местоположения помещения, машино-места	-
5	Назначение помещения	Жилое, Квартира
6	Вид (виды) разрешенного использования	-
7	Площадь помещения, машино-места (Р), м2	23.2
8	Наименование помещения	-

№ п/п	Наименование характеристики	Значение характеристики
1	2	3
1	Кадастровый номер либо ранее присвоенный государственный учетный номер помещения, машино-места (кадастровый, инвентарный или условный номер)	-
	Кадастровый номер исходного объекта недвижимости (объектов недвижимости)	-
2	Номер, тип этажа (этажей), на котором (которых) расположено помещение	15, Этаж
3	Обозначение (номер) помещения, машино-места на поэтажном плане	147
4	Адрес помещения	Российская Федерация, Санкт-Петербург, муниципальный округ Звездное, Среднерогатская улица, дом 14, корпус 1, строение 1, квартира 147
	Местоположение помещения	-
	Дополнение местоположения помещения, машино-места	-
5	Назначение помещения	Жилое, Квартира
6	Вид (виды) разрешенного использования	-
7	Площадь помещения, машино-места (Р), м2	26.0
8	Наименование помещения	-
№ п/п	Наименование характеристики	Значение характеристики
1	2	3
1	Кадастровый номер либо ранее присвоенный государственный учетный номер помещения, машино-места (кадастровый, инвентарный или условный номер)	-
	Кадастровый номер исходного объекта недвижимости (объектов недвижимости)	-
2	Номер, тип этажа (этажей), на котором (которых) расположено помещение	15, Этаж
3	Обозначение (номер) помещения, машино-места на поэтажном плане	148
4	Адрес помещения	Российская Федерация, Санкт-Петербург, муниципальный округ Звездное, Среднерогатская улица, дом 14, корпус 1, строение 1, квартира 148
	Местоположение помещения	-
	Дополнение местоположения помещения, машино-места	-
5	Назначение помещения	Жилое, Квартира
6	Вид (виды) разрешенного использования	-
7	Площадь помещения, машино-места (Р), м2	36.8
8	Наименование помещения	-

№ п/п	Наименование характеристики	Значение характеристики
1	2	3
1	Кадастровый номер либо ранее присвоенный государственный учетный номер помещения, машино-места (кадастровый, инвентарный или условный номер)	-
	Кадастровый номер исходного объекта недвижимости (объектов недвижимости)	-
2	Номер, тип этажа (этажей), на котором (которых) расположено помещение	15, Этаж
3	Обозначение (номер) помещения, машино-места на поэтажном плане	149
4	Адрес помещения	Российская Федерация, Санкт-Петербург, муниципальный округ Звездное, Среднерогатская улица, дом 14, корпус 1, строение 1, квартира 149
	Местоположение помещения	-
	Дополнение местоположения помещения, машино-места	-
5	Назначение помещения	Жилое, Квартира
6	Вид (виды) разрешенного использования	-
7	Площадь помещения, машино-места (Р), м2	47.6
8	Наименование помещения	-
№ п/п		
Наименование характеристики		
Значение характеристики		
1	2	3
1	Кадастровый номер либо ранее присвоенный государственный учетный номер помещения, машино-места (кадастровый, инвентарный или условный номер)	-
	Кадастровый номер исходного объекта недвижимости (объектов недвижимости)	-
2	Номер, тип этажа (этажей), на котором (которых) расположено помещение	15, Этаж
3	Обозначение (номер) помещения, машино-места на поэтажном плане	150
4	Адрес помещения	Российская Федерация, Санкт-Петербург, муниципальный округ Звездное, Среднерогатская улица, дом 14, корпус 1, строение 1, квартира 150
	Местоположение помещения	-
	Дополнение местоположения помещения, машино-места	-
5	Назначение помещения	Жилое, Квартира
6	Вид (виды) разрешенного использования	-
7	Площадь помещения, машино-места (Р), м2	31.6
8	Наименование помещения	-

№ п/п	Наименование характеристики	Значение характеристики
1	2	3
1	Кадастровый номер либо ранее присвоенный государственный учетный номер помещения, машино-места (кадастровый, инвентарный или условный номер)	-
	Кадастровый номер исходного объекта недвижимости (объектов недвижимости)	-
2	Номер, тип этажа (этажей), на котором (которых) расположено помещение	15, Этаж
3	Обозначение (номер) помещения, машино-места на поэтажном плане	151
4	Адрес помещения	Российская Федерация, Санкт-Петербург, муниципальный округ Звездное, Среднерогатская улица, дом 14, корпус 1, строение 1, квартира 151
	Местоположение помещения	-
	Дополнение местоположения помещения, машино-места	-
5	Назначение помещения	Жилое, Квартира
6	Вид (виды) разрешенного использования	-
7	Площадь помещения, машино-места (Р), м2	48.0
8	Наименование помещения	-
№ п/п	Наименование характеристики	Значение характеристики
1	2	3
1	Кадастровый номер либо ранее присвоенный государственный учетный номер помещения, машино-места (кадастровый, инвентарный или условный номер)	-
	Кадастровый номер исходного объекта недвижимости (объектов недвижимости)	-
2	Номер, тип этажа (этажей), на котором (которых) расположено помещение	15, Этаж
3	Обозначение (номер) помещения, машино-места на поэтажном плане	152
4	Адрес помещения	Российская Федерация, Санкт-Петербург, муниципальный округ Звездное, Среднерогатская улица, дом 14, корпус 1, строение 1, квартира 152
	Местоположение помещения	-
	Дополнение местоположения помещения, машино-места	-
5	Назначение помещения	Жилое, Квартира
6	Вид (виды) разрешенного использования	-
7	Площадь помещения, машино-места (Р), м2	49.9
8	Наименование помещения	-

№ п/п	Наименование характеристики	Значение характеристики
1	2	3
1	Кадастровый номер либо ранее присвоенный государственный учетный номер помещения, машино-места (кадастровый, инвентарный или условный номер)	-
	Кадастровый номер исходного объекта недвижимости (объектов недвижимости)	-
2	Номер, тип этажа (этажей), на котором (которых) расположено помещение	15, Этаж
3	Обозначение (номер) помещения, машино-места на поэтажном плане	153
4	Адрес помещения	Российская Федерация, Санкт-Петербург, муниципальный округ Звездное, Среднерогатская улица, дом 14, корпус 1, строение 1, квартира 153
	Местоположение помещения	-
	Дополнение местоположения помещения, машино-места	-
5	Назначение помещения	Жилое, Квартира
6	Вид (виды) разрешенного использования	-
7	Площадь помещения, машино-места (Р), м2	33.3
8	Наименование помещения	-
№ п/п		
Наименование характеристики		
Значение характеристики		
1	2	3
1	Кадастровый номер либо ранее присвоенный государственный учетный номер помещения, машино-места (кадастровый, инвентарный или условный номер)	-
	Кадастровый номер исходного объекта недвижимости (объектов недвижимости)	-
2	Номер, тип этажа (этажей), на котором (которых) расположено помещение	15, Этаж
3	Обозначение (номер) помещения, машино-места на поэтажном плане	154
4	Адрес помещения	Российская Федерация, Санкт-Петербург, муниципальный округ Звездное, Среднерогатская улица, дом 14, корпус 1, строение 1, квартира 154
	Местоположение помещения	-
	Дополнение местоположения помещения, машино-места	-
5	Назначение помещения	Жилое, Квартира
6	Вид (виды) разрешенного использования	-
7	Площадь помещения, машино-места (Р), м2	47.9
8	Наименование помещения	-

№ п/п	Наименование характеристики	Значение характеристики
1	2	3
1	Кадастровый номер либо ранее присвоенный государственный учетный номер помещения, машино-места (кадастровый, инвентарный или условный номер)	-
	Кадастровый номер исходного объекта недвижимости (объектов недвижимости)	-
2	Номер, тип этажа (этажей), на котором (которых) расположено помещение	16, Этаж
3	Обозначение (номер) помещения, машино-места на поэтажном плане	155
4	Адрес помещения	Российская Федерация, Санкт-Петербург, муниципальный округ Звездное, Среднерогатская улица, дом 14, корпус 1, строение 1, квартира 155
	Местоположение помещения	-
	Дополнение местоположения помещения, машино-места	-
5	Назначение помещения	Жилое, Квартира
6	Вид (виды) разрешенного использования	-
7	Площадь помещения, машино-места (Р), м2	33.0
8	Наименование помещения	-
№ п/п		
Наименование характеристики		
Значение характеристики		
1	2	3
1	Кадастровый номер либо ранее присвоенный государственный учетный номер помещения, машино-места (кадастровый, инвентарный или условный номер)	-
	Кадастровый номер исходного объекта недвижимости (объектов недвижимости)	-
2	Номер, тип этажа (этажей), на котором (которых) расположено помещение	16, Этаж
3	Обозначение (номер) помещения, машино-места на поэтажном плане	156
4	Адрес помещения	Российская Федерация, Санкт-Петербург, муниципальный округ Звездное, Среднерогатская улица, дом 14, корпус 1, строение 1, квартира 156
	Местоположение помещения	-
	Дополнение местоположения помещения, машино-места	-
5	Назначение помещения	Жилое, Квартира
6	Вид (виды) разрешенного использования	-
7	Площадь помещения, машино-места (Р), м2	23.2
8	Наименование помещения	-

№ п/п	Наименование характеристики	Значение характеристики
1	2	3
1	Кадастровый номер либо ранее присвоенный государственный учетный номер помещения, машино-места (кадастровый, инвентарный или условный номер)	-
	Кадастровый номер исходного объекта недвижимости (объектов недвижимости)	-
2	Номер, тип этажа (этажей), на котором (которых) расположено помещение	16, Этаж
3	Обозначение (номер) помещения, машино-места на поэтажном плане	157
4	Адрес помещения	Российская Федерация, Санкт-Петербург, муниципальный округ Звездное, Среднерогатская улица, дом 14, корпус 1, строение 1, квартира 157
	Местоположение помещения	-
	Дополнение местоположения помещения, машино-места	-
5	Назначение помещения	Жилое, Квартира
6	Вид (виды) разрешенного использования	-
7	Площадь помещения, машино-места (Р), м2	23.2
8	Наименование помещения	-
№ п/п	Наименование характеристики	Значение характеристики
1	2	3
1	Кадастровый номер либо ранее присвоенный государственный учетный номер помещения, машино-места (кадастровый, инвентарный или условный номер)	-
	Кадастровый номер исходного объекта недвижимости (объектов недвижимости)	-
2	Номер, тип этажа (этажей), на котором (которых) расположено помещение	16, Этаж
3	Обозначение (номер) помещения, машино-места на поэтажном плане	158
4	Адрес помещения	Российская Федерация, Санкт-Петербург, муниципальный округ Звездное, Среднерогатская улица, дом 14, корпус 1, строение 1, квартира 158
	Местоположение помещения	-
	Дополнение местоположения помещения, машино-места	-
5	Назначение помещения	Жилое, Квартира
6	Вид (виды) разрешенного использования	-
7	Площадь помещения, машино-места (Р), м2	26.0
8	Наименование помещения	-

№ п/п	Наименование характеристики	Значение характеристики
1	2	3
1	Кадастровый номер либо ранее присвоенный государственный учетный номер помещения, машино-места (кадастровый, инвентарный или условный номер)	-
	Кадастровый номер исходного объекта недвижимости (объектов недвижимости)	-
2	Номер, тип этажа (этажей), на котором (которых) расположено помещение	16, Этаж
3	Обозначение (номер) помещения, машино-места на поэтажном плане	159
4	Адрес помещения	Российская Федерация, Санкт-Петербург, муниципальный округ Звездное, Среднерогатская улица, дом 14, корпус 1, строение 1, квартира 159
	Местоположение помещения	-
	Дополнение местоположения помещения, машино-места	-
5	Назначение помещения	Жилое, Квартира
6	Вид (виды) разрешенного использования	-
7	Площадь помещения, машино-места (P), м2	36.7
8	Наименование помещения	-
№ п/п	Наименование характеристики	Значение характеристики
1	2	3
1	Кадастровый номер либо ранее присвоенный государственный учетный номер помещения, машино-места (кадастровый, инвентарный или условный номер)	-
	Кадастровый номер исходного объекта недвижимости (объектов недвижимости)	-
2	Номер, тип этажа (этажей), на котором (которых) расположено помещение	16, Этаж
3	Обозначение (номер) помещения, машино-места на поэтажном плане	160
4	Адрес помещения	Российская Федерация, Санкт-Петербург, муниципальный округ Звездное, Среднерогатская улица, дом 14, корпус 1, строение 1, квартира 160
	Местоположение помещения	-
	Дополнение местоположения помещения, машино-места	-
5	Назначение помещения	Жилое, Квартира
6	Вид (виды) разрешенного использования	-
7	Площадь помещения, машино-места (P), м2	47.4
8	Наименование помещения	-

№ п/п	Наименование характеристики	Значение характеристики
1	2	3
1	Кадастровый номер либо ранее присвоенный государственный учетный номер помещения, машино-места (кадастровый, инвентарный или условный номер)	-
	Кадастровый номер исходного объекта недвижимости (объектов недвижимости)	-
2	Номер, тип этажа (этажей), на котором (которых) расположено помещение	16, Этаж
3	Обозначение (номер) помещения, машино-места на поэтажном плане	161
4	Адрес помещения	Российская Федерация, Санкт-Петербург, муниципальный округ Звездное, Среднерогатская улица, дом 14, корпус 1, строение 1, квартира 161
	Местоположение помещения	-
	Дополнение местоположения помещения, машино-места	-
5	Назначение помещения	Жилое, Квартира
6	Вид (виды) разрешенного использования	-
7	Площадь помещения, машино-места (Р), м2	31.7
8	Наименование помещения	-

№ п/п	Наименование характеристики	Значение характеристики
1	2	3
1	Кадастровый номер либо ранее присвоенный государственный учетный номер помещения, машино-места (кадастровый, инвентарный или условный номер)	-
	Кадастровый номер исходного объекта недвижимости (объектов недвижимости)	-
2	Номер, тип этажа (этажей), на котором (которых) расположено помещение	16, Этаж
3	Обозначение (номер) помещения, машино-места на поэтажном плане	162
4	Адрес помещения	Российская Федерация, Санкт-Петербург, муниципальный округ Звездное, Среднерогатская улица, дом 14, корпус 1, строение 1, квартира 162
	Местоположение помещения	-
	Дополнение местоположения помещения, машино-места	-
5	Назначение помещения	Жилое, Квартира
6	Вид (виды) разрешенного использования	-
7	Площадь помещения, машино-места (Р), м2	47.8
8	Наименование помещения	-

№ п/п	Наименование характеристики	Значение характеристики
1	2	3
1	Кадастровый номер либо ранее присвоенный государственный учетный номер помещения, машино-места (кадастровый, инвентарный или условный номер)	-
	Кадастровый номер исходного объекта недвижимости (объектов недвижимости)	-
2	Номер, тип этажа (этажей), на котором (которых) расположено помещение	16, Этаж
3	Обозначение (номер) помещения, машино-места на поэтажном плане	163
4	Адрес помещения	Российская Федерация, Санкт-Петербург, муниципальный округ Звездное, Среднерогатская улица, дом 14, корпус 1, строение 1, квартира 163
	Местоположение помещения	-
	Дополнение местоположения помещения, машино-места	-
5	Назначение помещения	Жилое, Квартира
6	Вид (виды) разрешенного использования	-
7	Площадь помещения, машино-места (Р), м2	49.8
8	Наименование помещения	-
№ п/п	Наименование характеристики	Значение характеристики
1	2	3
1	Кадастровый номер либо ранее присвоенный государственный учетный номер помещения, машино-места (кадастровый, инвентарный или условный номер)	-
	Кадастровый номер исходного объекта недвижимости (объектов недвижимости)	-
2	Номер, тип этажа (этажей), на котором (которых) расположено помещение	16, Этаж
3	Обозначение (номер) помещения, машино-места на поэтажном плане	164
4	Адрес помещения	Российская Федерация, Санкт-Петербург, муниципальный округ Звездное, Среднерогатская улица, дом 14, корпус 1, строение 1, квартира 164
	Местоположение помещения	-
	Дополнение местоположения помещения, машино-места	-
5	Назначение помещения	Жилое, Квартира
6	Вид (виды) разрешенного использования	-
7	Площадь помещения, машино-места (Р), м2	33.3
8	Наименование помещения	-

№ п/п	Наименование характеристики	Значение характеристики
1	2	3
1	Кадастровый номер либо ранее присвоенный государственный учетный номер помещения, машино-места (кадастровый, инвентарный или условный номер)	-
	Кадастровый номер исходного объекта недвижимости (объектов недвижимости)	-
2	Номер, тип этажа (этажей), на котором (которых) расположено помещение	16, Этаж
3	Обозначение (номер) помещения, машино-места на поэтажном плане	165
4	Адрес помещения	Российская Федерация, Санкт-Петербург, муниципальный округ Звездное, Среднерогатская улица, дом 14, корпус 1, строение 1, квартира 165
	Местоположение помещения	-
	Дополнение местоположения помещения, машино-места	-
5	Назначение помещения	Жилое, Квартира
6	Вид (виды) разрешенного использования	-
7	Площадь помещения, машино-места (Р), м2	47.6
8	Наименование помещения	-
№ п/п	Наименование характеристики	Значение характеристики
1	2	3
1	Кадастровый номер либо ранее присвоенный государственный учетный номер помещения, машино-места (кадастровый, инвентарный или условный номер)	-
	Кадастровый номер исходного объекта недвижимости (объектов недвижимости)	-
2	Номер, тип этажа (этажей), на котором (которых) расположено помещение	17, Этаж
3	Обозначение (номер) помещения, машино-места на поэтажном плане	166
4	Адрес помещения	Российская Федерация, Санкт-Петербург, муниципальный округ Звездное, Среднерогатская улица, дом 14, корпус 1, строение 1, квартира 166
	Местоположение помещения	-
	Дополнение местоположения помещения, машино-места	-
5	Назначение помещения	Жилое, Квартира
6	Вид (виды) разрешенного использования	-
7	Площадь помещения, машино-места (Р), м2	33.1
8	Наименование помещения	-

№ п/п	Наименование характеристики	Значение характеристики
1	2	3
1	Кадастровый номер либо ранее присвоенный государственный учетный номер помещения, машино-места (кадастровый, инвентарный или условный номер)	-
	Кадастровый номер исходного объекта недвижимости (объектов недвижимости)	-
2	Номер, тип этажа (этажей), на котором (которых) расположено помещение	17, Этаж
3	Обозначение (номер) помещения, машино-места на поэтажном плане	167
4	Адрес помещения	Российская Федерация, Санкт-Петербург, муниципальный округ Звездное, Среднерогатская улица, дом 14, корпус 1, строение 1, квартира 167
	Местоположение помещения	-
	Дополнение местоположения помещения, машино-места	-
5	Назначение помещения	Жилое, Квартира
6	Вид (виды) разрешенного использования	-
7	Площадь помещения, машино-места (Р), м2	23.2
8	Наименование помещения	-
№ п/п	Наименование характеристики	Значение характеристики
1	2	3
1	Кадастровый номер либо ранее присвоенный государственный учетный номер помещения, машино-места (кадастровый, инвентарный или условный номер)	-
	Кадастровый номер исходного объекта недвижимости (объектов недвижимости)	-
2	Номер, тип этажа (этажей), на котором (которых) расположено помещение	17, Этаж
3	Обозначение (номер) помещения, машино-места на поэтажном плане	168
4	Адрес помещения	Российская Федерация, Санкт-Петербург, муниципальный округ Звездное, Среднерогатская улица, дом 14, корпус 1, строение 1, квартира 168
	Местоположение помещения	-
	Дополнение местоположения помещения, машино-места	-
5	Назначение помещения	Жилое, Квартира
6	Вид (виды) разрешенного использования	-
7	Площадь помещения, машино-места (Р), м2	23.2
8	Наименование помещения	-

№ п/п	Наименование характеристики	Значение характеристики
1	2	3
1	Кадастровый номер либо ранее присвоенный государственный учетный номер помещения, машино-места (кадастровый, инвентарный или условный номер)	-
	Кадастровый номер исходного объекта недвижимости (объектов недвижимости)	-
2	Номер, тип этажа (этажей), на котором (которых) расположено помещение	17, Этаж
3	Обозначение (номер) помещения, машино-места на поэтажном плане	169
4	Адрес помещения	Российская Федерация, Санкт-Петербург, муниципальный округ Звездное, Среднерогатская улица, дом 14, корпус 1, строение 1, квартира 169
	Местоположение помещения	-
	Дополнение местоположения помещения, машино-места	-
5	Назначение помещения	Жилое, Квартира
6	Вид (виды) разрешенного использования	-
7	Площадь помещения, машино-места (P), м2	25.9
8	Наименование помещения	-
№ п/п	Наименование характеристики	Значение характеристики
1	2	3
1	Кадастровый номер либо ранее присвоенный государственный учетный номер помещения, машино-места (кадастровый, инвентарный или условный номер)	-
	Кадастровый номер исходного объекта недвижимости (объектов недвижимости)	-
2	Номер, тип этажа (этажей), на котором (которых) расположено помещение	17, Этаж
3	Обозначение (номер) помещения, машино-места на поэтажном плане	170
4	Адрес помещения	Российская Федерация, Санкт-Петербург, муниципальный округ Звездное, Среднерогатская улица, дом 14, корпус 1, строение 1, квартира 170
	Местоположение помещения	-
	Дополнение местоположения помещения, машино-места	-
5	Назначение помещения	Жилое, Квартира
6	Вид (виды) разрешенного использования	-
7	Площадь помещения, машино-места (P), м2	37.0
8	Наименование помещения	-

№ п/п	Наименование характеристики	Значение характеристики
1	2	3
1	Кадастровый номер либо ранее присвоенный государственный учетный номер помещения, машино-места (кадастровый, инвентарный или условный номер)	-
	Кадастровый номер исходного объекта недвижимости (объектов недвижимости)	-
2	Номер, тип этажа (этажей), на котором (которых) расположено помещение	17, Этаж
3	Обозначение (номер) помещения, машино-места на поэтажном плане	171
4	Адрес помещения	Российская Федерация, Санкт-Петербург, муниципальный округ Звездное, Среднерогатская улица, дом 14, корпус 1, строение 1, квартира 171
	Местоположение помещения	-
	Дополнение местоположения помещения, машино-места	-
5	Назначение помещения	Жилое, Квартира
6	Вид (виды) разрешенного использования	-
7	Площадь помещения, машино-места (Р), м2	47.5
8	Наименование помещения	-
№ п/п	Наименование характеристики	Значение характеристики
1	2	3
1	Кадастровый номер либо ранее присвоенный государственный учетный номер помещения, машино-места (кадастровый, инвентарный или условный номер)	-
	Кадастровый номер исходного объекта недвижимости (объектов недвижимости)	-
2	Номер, тип этажа (этажей), на котором (которых) расположено помещение	17, Этаж
3	Обозначение (номер) помещения, машино-места на поэтажном плане	172
4	Адрес помещения	Российская Федерация, Санкт-Петербург, муниципальный округ Звездное, Среднерогатская улица, дом 14, корпус 1, строение 1, квартира 172
	Местоположение помещения	-
	Дополнение местоположения помещения, машино-места	-
5	Назначение помещения	Жилое, Квартира
6	Вид (виды) разрешенного использования	-
7	Площадь помещения, машино-места (Р), м2	31.3
8	Наименование помещения	-

№ п/п	Наименование характеристики	Значение характеристики
1	2	3
1	Кадастровый номер либо ранее присвоенный государственный учетный номер помещения, машино-места (кадастровый, инвентарный или условный номер)	-
	Кадастровый номер исходного объекта недвижимости (объектов недвижимости)	-
2	Номер, тип этажа (этажей), на котором (которых) расположено помещение	17, Этаж
3	Обозначение (номер) помещения, машино-места на поэтажном плане	173
4	Адрес помещения	Российская Федерация, Санкт-Петербург, муниципальный округ Звездное, Среднерогатская улица, дом 14, корпус 1, строение 1, квартира 173
	Местоположение помещения	-
	Дополнение местоположения помещения, машино-места	-
5	Назначение помещения	Жилое, Квартира
6	Вид (виды) разрешенного использования	-
7	Площадь помещения, машино-места (Р), м2	48.1
8	Наименование помещения	-
№ п/п		
Наименование характеристики		
Значение характеристики		
1	2	3
1	Кадастровый номер либо ранее присвоенный государственный учетный номер помещения, машино-места (кадастровый, инвентарный или условный номер)	-
	Кадастровый номер исходного объекта недвижимости (объектов недвижимости)	-
2	Номер, тип этажа (этажей), на котором (которых) расположено помещение	17, Этаж
3	Обозначение (номер) помещения, машино-места на поэтажном плане	174
4	Адрес помещения	Российская Федерация, Санкт-Петербург, муниципальный округ Звездное, Среднерогатская улица, дом 14, корпус 1, строение 1, квартира 174
	Местоположение помещения	-
	Дополнение местоположения помещения, машино-места	-
5	Назначение помещения	Жилое, Квартира
6	Вид (виды) разрешенного использования	-
7	Площадь помещения, машино-места (Р), м2	49.7
8	Наименование помещения	-

№ п/п	Наименование характеристики	Значение характеристики
1	2	3
1	Кадастровый номер либо ранее присвоенный государственный учетный номер помещения, машино-места (кадастровый, инвентарный или условный номер)	-
	Кадастровый номер исходного объекта недвижимости (объектов недвижимости)	-
2	Номер, тип этажа (этажей), на котором (которых) расположено помещение	17, Этаж
3	Обозначение (номер) помещения, машино-места на поэтажном плане	175
4	Адрес помещения	Российская Федерация, Санкт-Петербург, муниципальный округ Звездное, Среднерогатская улица, дом 14, корпус 1, строение 1, квартира 175
	Местоположение помещения	-
	Дополнение местоположения помещения, машино-места	-
5	Назначение помещения	Жилое, Квартира
6	Вид (виды) разрешенного использования	-
7	Площадь помещения, машино-места (Р), м2	33.5
8	Наименование помещения	-
№ п/п	Наименование характеристики	Значение характеристики
1	2	3
1	Кадастровый номер либо ранее присвоенный государственный учетный номер помещения, машино-места (кадастровый, инвентарный или условный номер)	-
	Кадастровый номер исходного объекта недвижимости (объектов недвижимости)	-
2	Номер, тип этажа (этажей), на котором (которых) расположено помещение	17, Этаж
3	Обозначение (номер) помещения, машино-места на поэтажном плане	176
4	Адрес помещения	Российская Федерация, Санкт-Петербург, муниципальный округ Звездное, Среднерогатская улица, дом 14, корпус 1, строение 1, квартира 176
	Местоположение помещения	-
	Дополнение местоположения помещения, машино-места	-
5	Назначение помещения	Жилое, Квартира
6	Вид (виды) разрешенного использования	-
7	Площадь помещения, машино-места (Р), м2	48.0
8	Наименование помещения	-

№ п/п	Наименование характеристики	Значение характеристики
1	2	3
1	Кадастровый номер либо ранее присвоенный государственный учетный номер помещения, машино-места (кадастровый, инвентарный или условный номер)	-
	Кадастровый номер исходного объекта недвижимости (объектов недвижимости)	-
2	Номер, тип этажа (этажей), на котором (которых) расположено помещение	18, Этаж
3	Обозначение (номер) помещения, машино-места на поэтажном плане	177
4	Адрес помещения	Российская Федерация, Санкт-Петербург, муниципальный округ Звездное, Среднерогатская улица, дом 14, корпус 1, строение 1, квартира 177
	Местоположение помещения	-
	Дополнение местоположения помещения, машино-места	-
5	Назначение помещения	Жилое, Квартира
6	Вид (виды) разрешенного использования	-
7	Площадь помещения, машино-места (Р), м2	33.1
8	Наименование помещения	-
№ п/п	Наименование характеристики	Значение характеристики
1	2	3
1	Кадастровый номер либо ранее присвоенный государственный учетный номер помещения, машино-места (кадастровый, инвентарный или условный номер)	-
	Кадастровый номер исходного объекта недвижимости (объектов недвижимости)	-
2	Номер, тип этажа (этажей), на котором (которых) расположено помещение	18, Этаж
3	Обозначение (номер) помещения, машино-места на поэтажном плане	178
4	Адрес помещения	Российская Федерация, Санкт-Петербург, муниципальный округ Звездное, Среднерогатская улица, дом 14, корпус 1, строение 1, квартира 178
	Местоположение помещения	-
	Дополнение местоположения помещения, машино-места	-
5	Назначение помещения	Жилое, Квартира
6	Вид (виды) разрешенного использования	-
7	Площадь помещения, машино-места (Р), м2	23.1
8	Наименование помещения	-

№ п/п	Наименование характеристики	Значение характеристики
1	2	3
1	Кадастровый номер либо ранее присвоенный государственный учетный номер помещения, машино-места (кадастровый, инвентарный или условный номер)	-
	Кадастровый номер исходного объекта недвижимости (объектов недвижимости)	-
2	Номер, тип этажа (этажей), на котором (которых) расположено помещение	18, Этаж
3	Обозначение (номер) помещения, машино-места на поэтажном плане	179
4	Адрес помещения	Российская Федерация, Санкт-Петербург, муниципальный округ Звездное, Среднерогатская улица, дом 14, корпус 1, строение 1, квартира 179
	Местоположение помещения	-
	Дополнение местоположения помещения, машино-места	-
5	Назначение помещения	Жилое, Квартира
6	Вид (виды) разрешенного использования	-
7	Площадь помещения, машино-места (Р), м2	23.2
8	Наименование помещения	-
№ п/п	Наименование характеристики	Значение характеристики
1	2	3
1	Кадастровый номер либо ранее присвоенный государственный учетный номер помещения, машино-места (кадастровый, инвентарный или условный номер)	-
	Кадастровый номер исходного объекта недвижимости (объектов недвижимости)	-
2	Номер, тип этажа (этажей), на котором (которых) расположено помещение	18, Этаж
3	Обозначение (номер) помещения, машино-места на поэтажном плане	180
4	Адрес помещения	Российская Федерация, Санкт-Петербург, муниципальный округ Звездное, Среднерогатская улица, дом 14, корпус 1, строение 1, квартира 180
	Местоположение помещения	-
	Дополнение местоположения помещения, машино-места	-
5	Назначение помещения	Жилое, Квартира
6	Вид (виды) разрешенного использования	-
7	Площадь помещения, машино-места (Р), м2	26.0
8	Наименование помещения	-

№ п/п	Наименование характеристики	Значение характеристики
1	2	3
1	Кадастровый номер либо ранее присвоенный государственный учетный номер помещения, машино-места (кадастровый, инвентарный или условный номер)	-
	Кадастровый номер исходного объекта недвижимости (объектов недвижимости)	-
2	Номер, тип этажа (этажей), на котором (которых) расположено помещение	18, Этаж
3	Обозначение (номер) помещения, машино-места на поэтажном плане	181
4	Адрес помещения	Российская Федерация, Санкт-Петербург, муниципальный округ Звездное, Среднерогатская улица, дом 14, корпус 1, строение 1, квартира 181
	Местоположение помещения	-
	Дополнение местоположения помещения, машино-места	-
5	Назначение помещения	Жилое, Квартира
6	Вид (виды) разрешенного использования	-
7	Площадь помещения, машино-места (Р), м2	36.9
8	Наименование помещения	-
№ п/п	Наименование характеристики	Значение характеристики
1	2	3
1	Кадастровый номер либо ранее присвоенный государственный учетный номер помещения, машино-места (кадастровый, инвентарный или условный номер)	-
	Кадастровый номер исходного объекта недвижимости (объектов недвижимости)	-
2	Номер, тип этажа (этажей), на котором (которых) расположено помещение	18, Этаж
3	Обозначение (номер) помещения, машино-места на поэтажном плане	182
4	Адрес помещения	Российская Федерация, Санкт-Петербург, муниципальный округ Звездное, Среднерогатская улица, дом 14, корпус 1, строение 1, квартира 182
	Местоположение помещения	-
	Дополнение местоположения помещения, машино-места	-
5	Назначение помещения	Жилое, Квартира
6	Вид (виды) разрешенного использования	-
7	Площадь помещения, машино-места (Р), м2	47.5
8	Наименование помещения	-

№ п/п	Наименование характеристики	Значение характеристики
1	2	3
1	Кадастровый номер либо ранее присвоенный государственный учетный номер помещения, машино-места (кадастровый, инвентарный или условный номер)	-
	Кадастровый номер исходного объекта недвижимости (объектов недвижимости)	-
2	Номер, тип этажа (этажей), на котором (которых) расположено помещение	18, Этаж
3	Обозначение (номер) помещения, машино-места на поэтажном плане	183
4	Адрес помещения	Российская Федерация, Санкт-Петербург, муниципальный округ Звездное, Среднерогатская улица, дом 14, корпус 1, строение 1, квартира 183
	Местоположение помещения	-
	Дополнение местоположения помещения, машино-места	-
5	Назначение помещения	Жилое, Квартира
6	Вид (виды) разрешенного использования	-
7	Площадь помещения, машино-места (Р), м2	31.4
8	Наименование помещения	-
№ п/п		
Наименование характеристики		
Значение характеристики		
1	2	3
1	Кадастровый номер либо ранее присвоенный государственный учетный номер помещения, машино-места (кадастровый, инвентарный или условный номер)	-
	Кадастровый номер исходного объекта недвижимости (объектов недвижимости)	-
2	Номер, тип этажа (этажей), на котором (которых) расположено помещение	18, Этаж
3	Обозначение (номер) помещения, машино-места на поэтажном плане	184
4	Адрес помещения	Российская Федерация, Санкт-Петербург, муниципальный округ Звездное, Среднерогатская улица, дом 14, корпус 1, строение 1, квартира 184
	Местоположение помещения	-
	Дополнение местоположения помещения, машино-места	-
5	Назначение помещения	Жилое, Квартира
6	Вид (виды) разрешенного использования	-
7	Площадь помещения, машино-места (Р), м2	48.1
8	Наименование помещения	-

№ п/п	Наименование характеристики	Значение характеристики
1	2	3
1	Кадастровый номер либо ранее присвоенный государственный учетный номер помещения, машино-места (кадастровый, инвентарный или условный номер)	-
	Кадастровый номер исходного объекта недвижимости (объектов недвижимости)	-
2	Номер, тип этажа (этажей), на котором (которых) расположено помещение	18, Этаж
3	Обозначение (номер) помещения, машино-места на поэтажном плане	185
4	Адрес помещения	Российская Федерация, Санкт-Петербург, муниципальный округ Звездное, Среднерогатская улица, дом 14, корпус 1, строение 1, квартира 185
	Местоположение помещения	-
	Дополнение местоположения помещения, машино-места	-
5	Назначение помещения	Жилое, Квартира
6	Вид (виды) разрешенного использования	-
7	Площадь помещения, машино-места (Р), м2	50.2
8	Наименование помещения	-
№ п/п	Наименование характеристики	Значение характеристики
1	2	3
1	Кадастровый номер либо ранее присвоенный государственный учетный номер помещения, машино-места (кадастровый, инвентарный или условный номер)	-
	Кадастровый номер исходного объекта недвижимости (объектов недвижимости)	-
2	Номер, тип этажа (этажей), на котором (которых) расположено помещение	18, Этаж
3	Обозначение (номер) помещения, машино-места на поэтажном плане	186
4	Адрес помещения	Российская Федерация, Санкт-Петербург, муниципальный округ Звездное, Среднерогатская улица, дом 14, корпус 1, строение 1, квартира 186
	Местоположение помещения	-
	Дополнение местоположения помещения, машино-места	-
5	Назначение помещения	Жилое, Квартира
6	Вид (виды) разрешенного использования	-
7	Площадь помещения, машино-места (Р), м2	33.4
8	Наименование помещения	-

№ п/п	Наименование характеристики	Значение характеристики
1	2	3
1	Кадастровый номер либо ранее присвоенный государственный учетный номер помещения, машино-места (кадастровый, инвентарный или условный номер)	-
	Кадастровый номер исходного объекта недвижимости (объектов недвижимости)	-
2	Номер, тип этажа (этажей), на котором (которых) расположено помещение	18, Этаж
3	Обозначение (номер) помещения, машино-места на поэтажном плане	187
4	Адрес помещения	Российская Федерация, Санкт-Петербург, муниципальный округ Звездное, Среднерогатская улица, дом 14, корпус 1, строение 1, квартира 187
	Местоположение помещения	-
	Дополнение местоположения помещения, машино-места	-
5	Назначение помещения	Жилое, Квартира
6	Вид (виды) разрешенного использования	-
7	Площадь помещения, машино-места (Р), м2	47.8
8	Наименование помещения	-
№ п/п	Наименование характеристики	Значение характеристики
1	2	3
1	Кадастровый номер либо ранее присвоенный государственный учетный номер помещения, машино-места (кадастровый, инвентарный или условный номер)	-
	Кадастровый номер исходного объекта недвижимости (объектов недвижимости)	-
2	Номер, тип этажа (этажей), на котором (которых) расположено помещение	2, Этаж
3	Обозначение (номер) помещения, машино-места на поэтажном плане	188
4	Адрес помещения	Российская Федерация, Санкт-Петербург, муниципальный округ Звездное, Среднерогатская улица, дом 14, корпус 1, строение 1, квартира 188
	Местоположение помещения	-
	Дополнение местоположения помещения, машино-места	-
5	Назначение помещения	Жилое, Квартира
6	Вид (виды) разрешенного использования	-
7	Площадь помещения, машино-места (Р), м2	26.0
8	Наименование помещения	-

№ п/п	Наименование характеристики	Значение характеристики
1	2	3
1	Кадастровый номер либо ранее присвоенный государственный учетный номер помещения, машино-места (кадастровый, инвентарный или условный номер)	-
	Кадастровый номер исходного объекта недвижимости (объектов недвижимости)	-
2	Номер, тип этажа (этажей), на котором (которых) расположено помещение	2, Этаж
3	Обозначение (номер) помещения, машино-места на поэтажном плане	189
4	Адрес помещения	Российская Федерация, Санкт-Петербург, муниципальный округ Звездное, Среднерогатская улица, дом 14, корпус 1, строение 1, квартира 189
	Местоположение помещения	-
	Дополнение местоположения помещения, машино-места	-
5	Назначение помещения	Жилое, Квартира
6	Вид (виды) разрешенного использования	-
7	Площадь помещения, машино-места (Р), м2	24.1
8	Наименование помещения	-
№ п/п	Наименование характеристики	Значение характеристики
1	2	3
1	Кадастровый номер либо ранее присвоенный государственный учетный номер помещения, машино-места (кадастровый, инвентарный или условный номер)	-
	Кадастровый номер исходного объекта недвижимости (объектов недвижимости)	-
2	Номер, тип этажа (этажей), на котором (которых) расположено помещение	2, Этаж
3	Обозначение (номер) помещения, машино-места на поэтажном плане	190
4	Адрес помещения	Российская Федерация, Санкт-Петербург, муниципальный округ Звездное, Среднерогатская улица, дом 14, корпус 1, строение 1, квартира 190
	Местоположение помещения	-
	Дополнение местоположения помещения, машино-места	-
5	Назначение помещения	Жилое, Квартира
6	Вид (виды) разрешенного использования	-
7	Площадь помещения, машино-места (Р), м2	34.6
8	Наименование помещения	-

№ п/п	Наименование характеристики	Значение характеристики
1	2	3
1	Кадастровый номер либо ранее присвоенный государственный учетный номер помещения, машино-места (кадастровый, инвентарный или условный номер)	-
	Кадастровый номер исходного объекта недвижимости (объектов недвижимости)	-
2	Номер, тип этажа (этажей), на котором (которых) расположено помещение	2, Этаж
3	Обозначение (номер) помещения, машино-места на поэтажном плане	191
4	Адрес помещения	Российская Федерация, Санкт-Петербург, муниципальный округ Звездное, Среднерогатская улица, дом 14, корпус 1, строение 1, квартира 191
	Местоположение помещения	-
	Дополнение местоположения помещения, машино-места	-
5	Назначение помещения	Жилое, Квартира
6	Вид (виды) разрешенного использования	-
7	Площадь помещения, машино-места (Р), м2	53.3
8	Наименование помещения	-
№ п/п	Наименование характеристики	Значение характеристики
1	2	3
1	Кадастровый номер либо ранее присвоенный государственный учетный номер помещения, машино-места (кадастровый, инвентарный или условный номер)	-
	Кадастровый номер исходного объекта недвижимости (объектов недвижимости)	-
2	Номер, тип этажа (этажей), на котором (которых) расположено помещение	2, Этаж
3	Обозначение (номер) помещения, машино-места на поэтажном плане	192
4	Адрес помещения	Российская Федерация, Санкт-Петербург, муниципальный округ Звездное, Среднерогатская улица, дом 14, корпус 1, строение 1, квартира 192
	Местоположение помещения	-
	Дополнение местоположения помещения, машино-места	-
5	Назначение помещения	Жилое, Квартира
6	Вид (виды) разрешенного использования	-
7	Площадь помещения, машино-места (Р), м2	32.9
8	Наименование помещения	-

№ п/п	Наименование характеристики	Значение характеристики
1	2	3
1	Кадастровый номер либо ранее присвоенный государственный учетный номер помещения, машино-места (кадастровый, инвентарный или условный номер)	-
	Кадастровый номер исходного объекта недвижимости (объектов недвижимости)	-
2	Номер, тип этажа (этажей), на котором (которых) расположено помещение	2, Этаж
3	Обозначение (номер) помещения, машино-места на поэтажном плане	193
4	Адрес помещения	Российская Федерация, Санкт-Петербург, муниципальный округ Звездное, Среднерогатская улица, дом 14, корпус 1, строение 1, квартира 193
	Местоположение помещения	-
	Дополнение местоположения помещения, машино-места	-
5	Назначение помещения	Жилое, Квартира
6	Вид (виды) разрешенного использования	-
7	Площадь помещения, машино-места (Р), м2	32.3
8	Наименование помещения	-
№ п/п	Наименование характеристики	Значение характеристики
1	2	3
1	Кадастровый номер либо ранее присвоенный государственный учетный номер помещения, машино-места (кадастровый, инвентарный или условный номер)	-
	Кадастровый номер исходного объекта недвижимости (объектов недвижимости)	-
2	Номер, тип этажа (этажей), на котором (которых) расположено помещение	2, Этаж
3	Обозначение (номер) помещения, машино-места на поэтажном плане	194
4	Адрес помещения	Российская Федерация, Санкт-Петербург, муниципальный округ Звездное, Среднерогатская улица, дом 14, корпус 1, строение 1, квартира 194
	Местоположение помещения	-
	Дополнение местоположения помещения, машино-места	-
5	Назначение помещения	Жилое, Квартира
6	Вид (виды) разрешенного использования	-
7	Площадь помещения, машино-места (Р), м2	32.2
8	Наименование помещения	-

№ п/п	Наименование характеристики	Значение характеристики
1	2	3
1	Кадастровый номер либо ранее присвоенный государственный учетный номер помещения, машино-места (кадастровый, инвентарный или условный номер)	-
	Кадастровый номер исходного объекта недвижимости (объектов недвижимости)	-
2	Номер, тип этажа (этажей), на котором (которых) расположено помещение	2, Этаж
3	Обозначение (номер) помещения, машино-места на поэтажном плане	195
4	Адрес помещения	Российская Федерация, Санкт-Петербург, муниципальный округ Звездное, Среднерогатская улица, дом 14, корпус 1, строение 1, квартира 195
	Местоположение помещения	-
	Дополнение местоположения помещения, машино-места	-
5	Назначение помещения	Жилое, Квартира
6	Вид (виды) разрешенного использования	-
7	Площадь помещения, машино-места (P), м2	33.0
8	Наименование помещения	-
№ п/п	Наименование характеристики	Значение характеристики
1	2	3
1	Кадастровый номер либо ранее присвоенный государственный учетный номер помещения, машино-места (кадастровый, инвентарный или условный номер)	-
	Кадастровый номер исходного объекта недвижимости (объектов недвижимости)	-
2	Номер, тип этажа (этажей), на котором (которых) расположено помещение	2, Этаж
3	Обозначение (номер) помещения, машино-места на поэтажном плане	196
4	Адрес помещения	Российская Федерация, Санкт-Петербург, муниципальный округ Звездное, Среднерогатская улица, дом 14, корпус 1, строение 1, квартира 196
	Местоположение помещения	-
	Дополнение местоположения помещения, машино-места	-
5	Назначение помещения	Жилое, Квартира
6	Вид (виды) разрешенного использования	-
7	Площадь помещения, машино-места (P), м2	37.3
8	Наименование помещения	-

№ п/п	Наименование характеристики	Значение характеристики
1	2	3
1	Кадастровый номер либо ранее присвоенный государственный учетный номер помещения, машино-места (кадастровый, инвентарный или условный номер)	-
	Кадастровый номер исходного объекта недвижимости (объектов недвижимости)	-
2	Номер, тип этажа (этажей), на котором (которых) расположено помещение	2, Этаж
3	Обозначение (номер) помещения, машино-места на поэтажном плане	197
4	Адрес помещения	Российская Федерация, Санкт-Петербург, муниципальный округ Звездное, Среднерогатская улица, дом 14, корпус 1, строение 1, квартира 197
	Местоположение помещения	-
	Дополнение местоположения помещения, машино-места	-
5	Назначение помещения	Жилое, Квартира
6	Вид (виды) разрешенного использования	-
7	Площадь помещения, машино-места (P), м2	39.0
8	Наименование помещения	-
№ п/п	Наименование характеристики	Значение характеристики
1	2	3
1	Кадастровый номер либо ранее присвоенный государственный учетный номер помещения, машино-места (кадастровый, инвентарный или условный номер)	-
	Кадастровый номер исходного объекта недвижимости (объектов недвижимости)	-
2	Номер, тип этажа (этажей), на котором (которых) расположено помещение	2, Этаж
3	Обозначение (номер) помещения, машино-места на поэтажном плане	198
4	Адрес помещения	Российская Федерация, Санкт-Петербург, муниципальный округ Звездное, Среднерогатская улица, дом 14, корпус 1, строение 1, квартира 198
	Местоположение помещения	-
	Дополнение местоположения помещения, машино-места	-
5	Назначение помещения	Жилое, Квартира
6	Вид (виды) разрешенного использования	-
7	Площадь помещения, машино-места (P), м2	35.2
8	Наименование помещения	-

№ п/п	Наименование характеристики	Значение характеристики
1	2	3
1	Кадастровый номер либо ранее присвоенный государственный учетный номер помещения, машино-места (кадастровый, инвентарный или условный номер)	-
	Кадастровый номер исходного объекта недвижимости (объектов недвижимости)	-
2	Номер, тип этажа (этажей), на котором (которых) расположено помещение	2, Этаж
3	Обозначение (номер) помещения, машино-места на поэтажном плане	199
4	Адрес помещения	Российская Федерация, Санкт-Петербург, муниципальный округ Звездное, Среднерогатская улица, дом 14, корпус 1, строение 1, квартира 199
	Местоположение помещения	-
	Дополнение местоположения помещения, машино-места	-
5	Назначение помещения	Жилое, Квартира
6	Вид (виды) разрешенного использования	-
7	Площадь помещения, машино-места (Р), м2	35.4
8	Наименование помещения	-
№ п/п	Наименование характеристики	Значение характеристики
1	2	3
1	Кадастровый номер либо ранее присвоенный государственный учетный номер помещения, машино-места (кадастровый, инвентарный или условный номер)	-
	Кадастровый номер исходного объекта недвижимости (объектов недвижимости)	-
2	Номер, тип этажа (этажей), на котором (которых) расположено помещение	3, Этаж
3	Обозначение (номер) помещения, машино-места на поэтажном плане	200
4	Адрес помещения	Российская Федерация, Санкт-Петербург, муниципальный округ Звездное, Среднерогатская улица, дом 14, корпус 1, строение 1, квартира 200
	Местоположение помещения	-
	Дополнение местоположения помещения, машино-места	-
5	Назначение помещения	Жилое, Квартира
6	Вид (виды) разрешенного использования	-
7	Площадь помещения, машино-места (Р), м2	25.9
8	Наименование помещения	-

№ п/п	Наименование характеристики	Значение характеристики
1	2	3
1	Кадастровый номер либо ранее присвоенный государственный учетный номер помещения, машино-места (кадастровый, инвентарный или условный номер)	-
	Кадастровый номер исходного объекта недвижимости (объектов недвижимости)	-
2	Номер, тип этажа (этажей), на котором (которых) расположено помещение	3, Этаж
3	Обозначение (номер) помещения, машино-места на поэтажном плане	201
4	Адрес помещения	Российская Федерация, Санкт-Петербург, муниципальный округ Звездное, Среднерогатская улица, дом 14, корпус 1, строение 1, квартира 201
	Местоположение помещения	-
	Дополнение местоположения помещения, машино-места	-
5	Назначение помещения	Жилое, Квартира
6	Вид (виды) разрешенного использования	-
7	Площадь помещения, машино-места (P), м2	23.8
8	Наименование помещения	-
№ п/п	Наименование характеристики	Значение характеристики
1	2	3
1	Кадастровый номер либо ранее присвоенный государственный учетный номер помещения, машино-места (кадастровый, инвентарный или условный номер)	-
	Кадастровый номер исходного объекта недвижимости (объектов недвижимости)	-
2	Номер, тип этажа (этажей), на котором (которых) расположено помещение	3, Этаж
3	Обозначение (номер) помещения, машино-места на поэтажном плане	202
4	Адрес помещения	Российская Федерация, Санкт-Петербург, муниципальный округ Звездное, Среднерогатская улица, дом 14, корпус 1, строение 1, квартира 202
	Местоположение помещения	-
	Дополнение местоположения помещения, машино-места	-
5	Назначение помещения	Жилое, Квартира
6	Вид (виды) разрешенного использования	-
7	Площадь помещения, машино-места (P), м2	34.2
8	Наименование помещения	-

№ п/п	Наименование характеристики	Значение характеристики
1	2	3
1	Кадастровый номер либо ранее присвоенный государственный учетный номер помещения, машино-места (кадастровый, инвентарный или условный номер)	-
	Кадастровый номер исходного объекта недвижимости (объектов недвижимости)	-
2	Номер, тип этажа (этажей), на котором (которых) расположено помещение	3, Этаж
3	Обозначение (номер) помещения, машино-места на поэтажном плане	203
4	Адрес помещения	Российская Федерация, Санкт-Петербург, муниципальный округ Звездное, Среднерогатская улица, дом 14, корпус 1, строение 1, квартира 203
	Местоположение помещения	-
	Дополнение местоположения помещения, машино-места	-
5	Назначение помещения	Жилое, Квартира
6	Вид (виды) разрешенного использования	-
7	Площадь помещения, машино-места (Р), м2	53.8
8	Наименование помещения	-
№ п/п	Наименование характеристики	Значение характеристики
1	2	3
1	Кадастровый номер либо ранее присвоенный государственный учетный номер помещения, машино-места (кадастровый, инвентарный или условный номер)	-
	Кадастровый номер исходного объекта недвижимости (объектов недвижимости)	-
2	Номер, тип этажа (этажей), на котором (которых) расположено помещение	3, Этаж
3	Обозначение (номер) помещения, машино-места на поэтажном плане	204
4	Адрес помещения	Российская Федерация, Санкт-Петербург, муниципальный округ Звездное, Среднерогатская улица, дом 14, корпус 1, строение 1, квартира 204
	Местоположение помещения	-
	Дополнение местоположения помещения, машино-места	-
5	Назначение помещения	Жилое, Квартира
6	Вид (виды) разрешенного использования	-
7	Площадь помещения, машино-места (Р), м2	33.1
8	Наименование помещения	-

№ п/п	Наименование характеристики	Значение характеристики
1	2	3
1	Кадастровый номер либо ранее присвоенный государственный учетный номер помещения, машино-места (кадастровый, инвентарный или условный номер)	-
	Кадастровый номер исходного объекта недвижимости (объектов недвижимости)	-
2	Номер, тип этажа (этажей), на котором (которых) расположено помещение	3, Этаж
3	Обозначение (номер) помещения, машино-места на поэтажном плане	205
4	Адрес помещения	Российская Федерация, Санкт-Петербург, муниципальный округ Звездное, Среднерогатская улица, дом 14, корпус 1, строение 1, квартира 205
	Местоположение помещения	-
	Дополнение местоположения помещения, машино-места	-
5	Назначение помещения	Жилое, Квартира
6	Вид (виды) разрешенного использования	-
7	Площадь помещения, машино-места (Р), м2	32.0
8	Наименование помещения	-
№ п/п	Наименование характеристики	Значение характеристики
1	2	3
1	Кадастровый номер либо ранее присвоенный государственный учетный номер помещения, машино-места (кадастровый, инвентарный или условный номер)	-
	Кадастровый номер исходного объекта недвижимости (объектов недвижимости)	-
2	Номер, тип этажа (этажей), на котором (которых) расположено помещение	3, Этаж
3	Обозначение (номер) помещения, машино-места на поэтажном плане	206
4	Адрес помещения	Российская Федерация, Санкт-Петербург, муниципальный округ Звездное, Среднерогатская улица, дом 14, корпус 1, строение 1, квартира 206
	Местоположение помещения	-
	Дополнение местоположения помещения, машино-места	-
5	Назначение помещения	Жилое, Квартира
6	Вид (виды) разрешенного использования	-
7	Площадь помещения, машино-места (Р), м2	32.2
8	Наименование помещения	-

№ п/п	Наименование характеристики	Значение характеристики
1	2	3
1	Кадастровый номер либо ранее присвоенный государственный учетный номер помещения, машино-места (кадастровый, инвентарный или условный номер)	-
	Кадастровый номер исходного объекта недвижимости (объектов недвижимости)	-
2	Номер, тип этажа (этажей), на котором (которых) расположено помещение	3, Этаж
3	Обозначение (номер) помещения, машино-места на поэтажном плане	207
4	Адрес помещения	Российская Федерация, Санкт-Петербург, муниципальный округ Звездное, Среднерогатская улица, дом 14, корпус 1, строение 1, квартира 207
	Местоположение помещения	-
	Дополнение местоположения помещения, машино-места	-
5	Назначение помещения	Жилое, Квартира
6	Вид (виды) разрешенного использования	-
7	Площадь помещения, машино-места (Р), м2	33.0
8	Наименование помещения	-
№ п/п	Наименование характеристики	Значение характеристики
1	2	3
1	Кадастровый номер либо ранее присвоенный государственный учетный номер помещения, машино-места (кадастровый, инвентарный или условный номер)	-
	Кадастровый номер исходного объекта недвижимости (объектов недвижимости)	-
2	Номер, тип этажа (этажей), на котором (которых) расположено помещение	3, Этаж
3	Обозначение (номер) помещения, машино-места на поэтажном плане	208
4	Адрес помещения	Российская Федерация, Санкт-Петербург, муниципальный округ Звездное, Среднерогатская улица, дом 14, корпус 1, строение 1, квартира 208
	Местоположение помещения	-
	Дополнение местоположения помещения, машино-места	-
5	Назначение помещения	Жилое, Квартира
6	Вид (виды) разрешенного использования	-
7	Площадь помещения, машино-места (Р), м2	37.2
8	Наименование помещения	-

№ п/п	Наименование характеристики	Значение характеристики
1	2	3
1	Кадастровый номер либо ранее присвоенный государственный учетный номер помещения, машино-места (кадастровый, инвентарный или условный номер)	-
	Кадастровый номер исходного объекта недвижимости (объектов недвижимости)	-
2	Номер, тип этажа (этажей), на котором (которых) расположено помещение	3, Этаж
3	Обозначение (номер) помещения, машино-места на поэтажном плане	209
4	Адрес помещения	Российская Федерация, Санкт-Петербург, муниципальный округ Звездное, Среднерогатская улица, дом 14, корпус 1, строение 1, квартира 209
	Местоположение помещения	-
	Дополнение местоположения помещения, машино-места	-
5	Назначение помещения	Жилое, Квартира
6	Вид (виды) разрешенного использования	-
7	Площадь помещения, машино-места (Р), м2	38.9
8	Наименование помещения	-
№ п/п	Наименование характеристики	Значение характеристики
1	2	3
1	Кадастровый номер либо ранее присвоенный государственный учетный номер помещения, машино-места (кадастровый, инвентарный или условный номер)	-
	Кадастровый номер исходного объекта недвижимости (объектов недвижимости)	-
2	Номер, тип этажа (этажей), на котором (которых) расположено помещение	3, Этаж
3	Обозначение (номер) помещения, машино-места на поэтажном плане	210
4	Адрес помещения	Российская Федерация, Санкт-Петербург, муниципальный округ Звездное, Среднерогатская улица, дом 14, корпус 1, строение 1, квартира 210
	Местоположение помещения	-
	Дополнение местоположения помещения, машино-места	-
5	Назначение помещения	Жилое, Квартира
6	Вид (виды) разрешенного использования	-
7	Площадь помещения, машино-места (Р), м2	34.9
8	Наименование помещения	-

№ п/п	Наименование характеристики	Значение характеристики
1	2	3
1	Кадастровый номер либо ранее присвоенный государственный учетный номер помещения, машино-места (кадастровый, инвентарный или условный номер)	-
	Кадастровый номер исходного объекта недвижимости (объектов недвижимости)	-
2	Номер, тип этажа (этажей), на котором (которых) расположено помещение	3, Этаж
3	Обозначение (номер) помещения, машино-места на поэтажном плане	211
4	Адрес помещения	Российская Федерация, Санкт-Петербург, муниципальный округ Звездное, Среднерогатская улица, дом 14, корпус 1, строение 1, квартира 211
	Местоположение помещения	-
	Дополнение местоположения помещения, машино-места	-
5	Назначение помещения	Жилое, Квартира
6	Вид (виды) разрешенного использования	-
7	Площадь помещения, машино-места (P), м2	35.1
8	Наименование помещения	-
№ п/п	Наименование характеристики	Значение характеристики
1	2	3
1	Кадастровый номер либо ранее присвоенный государственный учетный номер помещения, машино-места (кадастровый, инвентарный или условный номер)	-
	Кадастровый номер исходного объекта недвижимости (объектов недвижимости)	-
2	Номер, тип этажа (этажей), на котором (которых) расположено помещение	4, Этаж
3	Обозначение (номер) помещения, машино-места на поэтажном плане	212
4	Адрес помещения	Российская Федерация, Санкт-Петербург, муниципальный округ Звездное, Среднерогатская улица, дом 14, корпус 1, строение 1, квартира 212
	Местоположение помещения	-
	Дополнение местоположения помещения, машино-места	-
5	Назначение помещения	Жилое, Квартира
6	Вид (виды) разрешенного использования	-
7	Площадь помещения, машино-места (P), м2	25.8
8	Наименование помещения	-

№ п/п	Наименование характеристики	Значение характеристики
1	2	3
1	Кадастровый номер либо ранее присвоенный государственный учетный номер помещения, машино-места (кадастровый, инвентарный или условный номер)	-
	Кадастровый номер исходного объекта недвижимости (объектов недвижимости)	-
2	Номер, тип этажа (этажей), на котором (которых) расположено помещение	4, Этаж
3	Обозначение (номер) помещения, машино-места на поэтажном плане	213
4	Адрес помещения	Российская Федерация, Санкт-Петербург, муниципальный округ Звездное, Среднерогатская улица, дом 14, корпус 1, строение 1, квартира 213
	Местоположение помещения	-
	Дополнение местоположения помещения, машино-места	-
5	Назначение помещения	Жилое, Квартира
6	Вид (виды) разрешенного использования	-
7	Площадь помещения, машино-места (Р), м2	24.0
8	Наименование помещения	-
№ п/п	Наименование характеристики	Значение характеристики
1	2	3
1	Кадастровый номер либо ранее присвоенный государственный учетный номер помещения, машино-места (кадастровый, инвентарный или условный номер)	-
	Кадастровый номер исходного объекта недвижимости (объектов недвижимости)	-
2	Номер, тип этажа (этажей), на котором (которых) расположено помещение	4, Этаж
3	Обозначение (номер) помещения, машино-места на поэтажном плане	214
4	Адрес помещения	Российская Федерация, Санкт-Петербург, муниципальный округ Звездное, Среднерогатская улица, дом 14, корпус 1, строение 1, квартира 214
	Местоположение помещения	-
	Дополнение местоположения помещения, машино-места	-
5	Назначение помещения	Жилое, Квартира
6	Вид (виды) разрешенного использования	-
7	Площадь помещения, машино-места (Р), м2	34.0
8	Наименование помещения	-

№ п/п	Наименование характеристики	Значение характеристики
1	2	3
1	Кадастровый номер либо ранее присвоенный государственный учетный номер помещения, машино-места (кадастровый, инвентарный или условный номер)	-
	Кадастровый номер исходного объекта недвижимости (объектов недвижимости)	-
2	Номер, тип этажа (этажей), на котором (которых) расположено помещение	4, Этаж
3	Обозначение (номер) помещения, машино-места на поэтажном плане	215
4	Адрес помещения	Российская Федерация, Санкт-Петербург, муниципальный округ Звездное, Среднерогатская улица, дом 14, корпус 1, строение 1, квартира 215
	Местоположение помещения	-
	Дополнение местоположения помещения, машино-места	-
5	Назначение помещения	Жилое, Квартира
6	Вид (виды) разрешенного использования	-
7	Площадь помещения, машино-места (Р), м2	53.5
8	Наименование помещения	-
№ п/п		
Наименование характеристики		
Значение характеристики		
1	2	3
1	Кадастровый номер либо ранее присвоенный государственный учетный номер помещения, машино-места (кадастровый, инвентарный или условный номер)	-
	Кадастровый номер исходного объекта недвижимости (объектов недвижимости)	-
2	Номер, тип этажа (этажей), на котором (которых) расположено помещение	4, Этаж
3	Обозначение (номер) помещения, машино-места на поэтажном плане	216
4	Адрес помещения	Российская Федерация, Санкт-Петербург, муниципальный округ Звездное, Среднерогатская улица, дом 14, корпус 1, строение 1, квартира 216
	Местоположение помещения	-
	Дополнение местоположения помещения, машино-места	-
5	Назначение помещения	Жилое, Квартира
6	Вид (виды) разрешенного использования	-
7	Площадь помещения, машино-места (Р), м2	33.1
8	Наименование помещения	-

№ п/п	Наименование характеристики	Значение характеристики
1	2	3
1	Кадастровый номер либо ранее присвоенный государственный учетный номер помещения, машино-места (кадастровый, инвентарный или условный номер)	-
	Кадастровый номер исходного объекта недвижимости (объектов недвижимости)	-
2	Номер, тип этажа (этажей), на котором (которых) расположено помещение	4, Этаж
3	Обозначение (номер) помещения, машино-места на поэтажном плане	217
4	Адрес помещения	Российская Федерация, Санкт-Петербург, муниципальный округ Звездное, Среднерогатская улица, дом 14, корпус 1, строение 1, квартира 217
	Местоположение помещения	-
	Дополнение местоположения помещения, машино-места	-
5	Назначение помещения	Жилое, Квартира
6	Вид (виды) разрешенного использования	-
7	Площадь помещения, машино-места (P), м2	32.2
8	Наименование помещения	-
№ п/п	Наименование характеристики	Значение характеристики
1	2	3
1	Кадастровый номер либо ранее присвоенный государственный учетный номер помещения, машино-места (кадастровый, инвентарный или условный номер)	-
	Кадастровый номер исходного объекта недвижимости (объектов недвижимости)	-
2	Номер, тип этажа (этажей), на котором (которых) расположено помещение	4, Этаж
3	Обозначение (номер) помещения, машино-места на поэтажном плане	218
4	Адрес помещения	Российская Федерация, Санкт-Петербург, муниципальный округ Звездное, Среднерогатская улица, дом 14, корпус 1, строение 1, квартира 218
	Местоположение помещения	-
	Дополнение местоположения помещения, машино-места	-
5	Назначение помещения	Жилое, Квартира
6	Вид (виды) разрешенного использования	-
7	Площадь помещения, машино-места (P), м2	31.8
8	Наименование помещения	-

№ п/п	Наименование характеристики	Значение характеристики
1	2	3
1	Кадастровый номер либо ранее присвоенный государственный учетный номер помещения, машино-места (кадастровый, инвентарный или условный номер)	-
	Кадастровый номер исходного объекта недвижимости (объектов недвижимости)	-
2	Номер, тип этажа (этажей), на котором (которых) расположено помещение	4, Этаж
3	Обозначение (номер) помещения, машино-места на поэтажном плане	219
4	Адрес помещения	Российская Федерация, Санкт-Петербург, муниципальный округ Звездное, Среднерогатская улица, дом 14, корпус 1, строение 1, квартира 219
	Местоположение помещения	-
	Дополнение местоположения помещения, машино-места	-
5	Назначение помещения	Жилое, Квартира
6	Вид (виды) разрешенного использования	-
7	Площадь помещения, машино-места (Р), м2	32.9
8	Наименование помещения	-
№ п/п	Наименование характеристики	Значение характеристики
1	2	3
1	Кадастровый номер либо ранее присвоенный государственный учетный номер помещения, машино-места (кадастровый, инвентарный или условный номер)	-
	Кадастровый номер исходного объекта недвижимости (объектов недвижимости)	-
2	Номер, тип этажа (этажей), на котором (которых) расположено помещение	4, Этаж
3	Обозначение (номер) помещения, машино-места на поэтажном плане	220
4	Адрес помещения	Российская Федерация, Санкт-Петербург, муниципальный округ Звездное, Среднерогатская улица, дом 14, корпус 1, строение 1, квартира 220
	Местоположение помещения	-
	Дополнение местоположения помещения, машино-места	-
5	Назначение помещения	Жилое, Квартира
6	Вид (виды) разрешенного использования	-
7	Площадь помещения, машино-места (Р), м2	37.0
8	Наименование помещения	-

№ п/п	Наименование характеристики	Значение характеристики
1	2	3
1	Кадастровый номер либо ранее присвоенный государственный учетный номер помещения, машино-места (кадастровый, инвентарный или условный номер)	-
	Кадастровый номер исходного объекта недвижимости (объектов недвижимости)	-
2	Номер, тип этажа (этажей), на котором (которых) расположено помещение	4, Этаж
3	Обозначение (номер) помещения, машино-места на поэтажном плане	221
4	Адрес помещения	Российская Федерация, Санкт-Петербург, муниципальный округ Звездное, Среднерогатская улица, дом 14, корпус 1, строение 1, квартира 221
	Местоположение помещения	-
	Дополнение местоположения помещения, машино-места	-
5	Назначение помещения	Жилое, Квартира
6	Вид (виды) разрешенного использования	-
7	Площадь помещения, машино-места (Р), м2	38.9
8	Наименование помещения	-
№ п/п	Наименование характеристики	Значение характеристики
1	2	3
1	Кадастровый номер либо ранее присвоенный государственный учетный номер помещения, машино-места (кадастровый, инвентарный или условный номер)	-
	Кадастровый номер исходного объекта недвижимости (объектов недвижимости)	-
2	Номер, тип этажа (этажей), на котором (которых) расположено помещение	4, Этаж
3	Обозначение (номер) помещения, машино-места на поэтажном плане	222
4	Адрес помещения	Российская Федерация, Санкт-Петербург, муниципальный округ Звездное, Среднерогатская улица, дом 14, корпус 1, строение 1, квартира 222
	Местоположение помещения	-
	Дополнение местоположения помещения, машино-места	-
5	Назначение помещения	Жилое, Квартира
6	Вид (виды) разрешенного использования	-
7	Площадь помещения, машино-места (Р), м2	34.9
8	Наименование помещения	-

№ п/п	Наименование характеристики	Значение характеристики
1	2	3
1	Кадастровый номер либо ранее присвоенный государственный учетный номер помещения, машино-места (кадастровый, инвентарный или условный номер)	-
	Кадастровый номер исходного объекта недвижимости (объектов недвижимости)	-
2	Номер, тип этажа (этажей), на котором (которых) расположено помещение	4, Этаж
3	Обозначение (номер) помещения, машино-места на поэтажном плане	223
4	Адрес помещения	Российская Федерация, Санкт-Петербург, муниципальный округ Звездное, Среднерогатская улица, дом 14, корпус 1, строение 1, квартира 223
	Местоположение помещения	-
	Дополнение местоположения помещения, машино-места	-
5	Назначение помещения	Жилое, Квартира
6	Вид (виды) разрешенного использования	-
7	Площадь помещения, машино-места (Р), м2	35.0
8	Наименование помещения	-
№ п/п	Наименование характеристики	Значение характеристики
1	2	3
1	Кадастровый номер либо ранее присвоенный государственный учетный номер помещения, машино-места (кадастровый, инвентарный или условный номер)	-
	Кадастровый номер исходного объекта недвижимости (объектов недвижимости)	-
2	Номер, тип этажа (этажей), на котором (которых) расположено помещение	5, Этаж
3	Обозначение (номер) помещения, машино-места на поэтажном плане	224
4	Адрес помещения	Российская Федерация, Санкт-Петербург, муниципальный округ Звездное, Среднерогатская улица, дом 14, корпус 1, строение 1, квартира 224
	Местоположение помещения	-
	Дополнение местоположения помещения, машино-места	-
5	Назначение помещения	Жилое, Квартира
6	Вид (виды) разрешенного использования	-
7	Площадь помещения, машино-места (Р), м2	25.7
8	Наименование помещения	-

№ п/п	Наименование характеристики	Значение характеристики
1	2	3
1	Кадастровый номер либо ранее присвоенный государственный учетный номер помещения, машино-места (кадастровый, инвентарный или условный номер)	-
	Кадастровый номер исходного объекта недвижимости (объектов недвижимости)	-
2	Номер, тип этажа (этажей), на котором (которых) расположено помещение	5, Этаж
3	Обозначение (номер) помещения, машино-места на поэтажном плане	225
4	Адрес помещения	Российская Федерация, Санкт-Петербург, муниципальный округ Звездное, Среднерогатская улица, дом 14, корпус 1, строение 1, квартира 225
	Местоположение помещения	-
	Дополнение местоположения помещения, машино-места	-
5	Назначение помещения	Жилое, Квартира
6	Вид (виды) разрешенного использования	-
7	Площадь помещения, машино-места (Р), м2	24.0
8	Наименование помещения	-
№ п/п	Наименование характеристики	Значение характеристики
1	2	3
1	Кадастровый номер либо ранее присвоенный государственный учетный номер помещения, машино-места (кадастровый, инвентарный или условный номер)	-
	Кадастровый номер исходного объекта недвижимости (объектов недвижимости)	-
2	Номер, тип этажа (этажей), на котором (которых) расположено помещение	5, Этаж
3	Обозначение (номер) помещения, машино-места на поэтажном плане	226
4	Адрес помещения	Российская Федерация, Санкт-Петербург, муниципальный округ Звездное, Среднерогатская улица, дом 14, корпус 1, строение 1, квартира 226
	Местоположение помещения	-
	Дополнение местоположения помещения, машино-места	-
5	Назначение помещения	Жилое, Квартира
6	Вид (виды) разрешенного использования	-
7	Площадь помещения, машино-места (Р), м2	34.0
8	Наименование помещения	-

№ п/п	Наименование характеристики	Значение характеристики
1	2	3
1	Кадастровый номер либо ранее присвоенный государственный учетный номер помещения, машино-места (кадастровый, инвентарный или условный номер)	-
	Кадастровый номер исходного объекта недвижимости (объектов недвижимости)	-
2	Номер, тип этажа (этажей), на котором (которых) расположено помещение	5, Этаж
3	Обозначение (номер) помещения, машино-места на поэтажном плане	227
4	Адрес помещения	Российская Федерация, Санкт-Петербург, муниципальный округ Звездное, Среднерогатская улица, дом 14, корпус 1, строение 1, квартира 227
	Местоположение помещения	-
	Дополнение местоположения помещения, машино-места	-
5	Назначение помещения	Жилое, Квартира
6	Вид (виды) разрешенного использования	-
7	Площадь помещения, машино-места (Р), м2	53.3
8	Наименование помещения	-
№ п/п	Наименование характеристики	Значение характеристики
1	2	3
1	Кадастровый номер либо ранее присвоенный государственный учетный номер помещения, машино-места (кадастровый, инвентарный или условный номер)	-
	Кадастровый номер исходного объекта недвижимости (объектов недвижимости)	-
2	Номер, тип этажа (этажей), на котором (которых) расположено помещение	5, Этаж
3	Обозначение (номер) помещения, машино-места на поэтажном плане	228
4	Адрес помещения	Российская Федерация, Санкт-Петербург, муниципальный округ Звездное, Среднерогатская улица, дом 14, корпус 1, строение 1, квартира 228
	Местоположение помещения	-
	Дополнение местоположения помещения, машино-места	-
5	Назначение помещения	Жилое, Квартира
6	Вид (виды) разрешенного использования	-
7	Площадь помещения, машино-места (Р), м2	32.7
8	Наименование помещения	-

№ п/п	Наименование характеристики	Значение характеристики
1	2	3
1	Кадастровый номер либо ранее присвоенный государственный учетный номер помещения, машино-места (кадастровый, инвентарный или условный номер)	-
	Кадастровый номер исходного объекта недвижимости (объектов недвижимости)	-
2	Номер, тип этажа (этажей), на котором (которых) расположено помещение	5, Этаж
3	Обозначение (номер) помещения, машино-места на поэтажном плане	229
4	Адрес помещения	Российская Федерация, Санкт-Петербург, муниципальный округ Звездное, Среднерогатская улица, дом 14, корпус 1, строение 1, квартира 229
	Местоположение помещения	-
	Дополнение местоположения помещения, машино-места	-
5	Назначение помещения	Жилое, Квартира
6	Вид (виды) разрешенного использования	-
7	Площадь помещения, машино-места (P), м2	32.0
8	Наименование помещения	-
№ п/п	Наименование характеристики	Значение характеристики
1	2	3
1	Кадастровый номер либо ранее присвоенный государственный учетный номер помещения, машино-места (кадастровый, инвентарный или условный номер)	-
	Кадастровый номер исходного объекта недвижимости (объектов недвижимости)	-
2	Номер, тип этажа (этажей), на котором (которых) расположено помещение	5, Этаж
3	Обозначение (номер) помещения, машино-места на поэтажном плане	230
4	Адрес помещения	Российская Федерация, Санкт-Петербург, муниципальный округ Звездное, Среднерогатская улица, дом 14, корпус 1, строение 1, квартира 230
	Местоположение помещения	-
	Дополнение местоположения помещения, машино-места	-
5	Назначение помещения	Жилое, Квартира
6	Вид (виды) разрешенного использования	-
7	Площадь помещения, машино-места (P), м2	32.3
8	Наименование помещения	-

№ п/п	Наименование характеристики	Значение характеристики
1	2	3
1	Кадастровый номер либо ранее присвоенный государственный учетный номер помещения, машино-места (кадастровый, инвентарный или условный номер)	-
	Кадастровый номер исходного объекта недвижимости (объектов недвижимости)	-
2	Номер, тип этажа (этажей), на котором (которых) расположено помещение	5, Этаж
3	Обозначение (номер) помещения, машино-места на поэтажном плане	231
4	Адрес помещения	Российская Федерация, Санкт-Петербург, муниципальный округ Звездное, Среднерогатская улица, дом 14, корпус 1, строение 1, квартира 231
	Местоположение помещения	-
	Дополнение местоположения помещения, машино-места	-
5	Назначение помещения	Жилое, Квартира
6	Вид (виды) разрешенного использования	-
7	Площадь помещения, машино-места (Р), м2	33.0
8	Наименование помещения	-
№ п/п	Наименование характеристики	Значение характеристики
1	2	3
1	Кадастровый номер либо ранее присвоенный государственный учетный номер помещения, машино-места (кадастровый, инвентарный или условный номер)	-
	Кадастровый номер исходного объекта недвижимости (объектов недвижимости)	-
2	Номер, тип этажа (этажей), на котором (которых) расположено помещение	5, Этаж
3	Обозначение (номер) помещения, машино-места на поэтажном плане	232
4	Адрес помещения	Российская Федерация, Санкт-Петербург, муниципальный округ Звездное, Среднерогатская улица, дом 14, корпус 1, строение 1, квартира 232
	Местоположение помещения	-
	Дополнение местоположения помещения, машино-места	-
5	Назначение помещения	Жилое, Квартира
6	Вид (виды) разрешенного использования	-
7	Площадь помещения, машино-места (Р), м2	37.2
8	Наименование помещения	-

№ п/п	Наименование характеристики	Значение характеристики
1	2	3
1	Кадастровый номер либо ранее присвоенный государственный учетный номер помещения, машино-места (кадастровый, инвентарный или условный номер)	-
	Кадастровый номер исходного объекта недвижимости (объектов недвижимости)	-
2	Номер, тип этажа (этажей), на котором (которых) расположено помещение	5, Этаж
3	Обозначение (номер) помещения, машино-места на поэтажном плане	233
4	Адрес помещения	Российская Федерация, Санкт-Петербург, муниципальный округ Звездное, Среднерогатская улица, дом 14, корпус 1, строение 1, квартира 233
	Местоположение помещения	-
	Дополнение местоположения помещения, машино-места	-
5	Назначение помещения	Жилое, Квартира
6	Вид (виды) разрешенного использования	-
7	Площадь помещения, машино-места (Р), м2	39.0
8	Наименование помещения	-
№ п/п	Наименование характеристики	Значение характеристики
1	2	3
1	Кадастровый номер либо ранее присвоенный государственный учетный номер помещения, машино-места (кадастровый, инвентарный или условный номер)	-
	Кадастровый номер исходного объекта недвижимости (объектов недвижимости)	-
2	Номер, тип этажа (этажей), на котором (которых) расположено помещение	5, Этаж
3	Обозначение (номер) помещения, машино-места на поэтажном плане	234
4	Адрес помещения	Российская Федерация, Санкт-Петербург, муниципальный округ Звездное, Среднерогатская улица, дом 14, корпус 1, строение 1, квартира 234
	Местоположение помещения	-
	Дополнение местоположения помещения, машино-места	-
5	Назначение помещения	Жилое, Квартира
6	Вид (виды) разрешенного использования	-
7	Площадь помещения, машино-места (Р), м2	34.8
8	Наименование помещения	-

№ п/п	Наименование характеристики	Значение характеристики
1	2	3
1	Кадастровый номер либо ранее присвоенный государственный учетный номер помещения, машино-места (кадастровый, инвентарный или условный номер)	-
	Кадастровый номер исходного объекта недвижимости (объектов недвижимости)	-
2	Номер, тип этажа (этажей), на котором (которых) расположено помещение	5, Этаж
3	Обозначение (номер) помещения, машино-места на поэтажном плане	235
4	Адрес помещения	Российская Федерация, Санкт-Петербург, муниципальный округ Звездное, Среднерогатская улица, дом 14, корпус 1, строение 1, квартира 235
	Местоположение помещения	-
	Дополнение местоположения помещения, машино-места	-
5	Назначение помещения	Жилое, Квартира
6	Вид (виды) разрешенного использования	-
7	Площадь помещения, машино-места (Р), м2	34.9
8	Наименование помещения	-
№ п/п	Наименование характеристики	Значение характеристики
1	2	3
1	Кадастровый номер либо ранее присвоенный государственный учетный номер помещения, машино-места (кадастровый, инвентарный или условный номер)	-
	Кадастровый номер исходного объекта недвижимости (объектов недвижимости)	-
2	Номер, тип этажа (этажей), на котором (которых) расположено помещение	6, Этаж
3	Обозначение (номер) помещения, машино-места на поэтажном плане	236
4	Адрес помещения	Российская Федерация, Санкт-Петербург, муниципальный округ Звездное, Среднерогатская улица, дом 14, корпус 1, строение 1, квартира 236
	Местоположение помещения	-
	Дополнение местоположения помещения, машино-места	-
5	Назначение помещения	Жилое, Квартира
6	Вид (виды) разрешенного использования	-
7	Площадь помещения, машино-места (Р), м2	25.5
8	Наименование помещения	-

№ п/п	Наименование характеристики	Значение характеристики
1	2	3
1	Кадастровый номер либо ранее присвоенный государственный учетный номер помещения, машино-места (кадастровый, инвентарный или условный номер)	-
	Кадастровый номер исходного объекта недвижимости (объектов недвижимости)	-
2	Номер, тип этажа (этажей), на котором (которых) расположено помещение	6, Этаж
3	Обозначение (номер) помещения, машино-места на поэтажном плане	237
4	Адрес помещения	Российская Федерация, Санкт-Петербург, муниципальный округ Звездное, Среднерогатская улица, дом 14, корпус 1, строение 1, квартира 237
	Местоположение помещения	-
	Дополнение местоположения помещения, машино-места	-
5	Назначение помещения	Жилое, Квартира
6	Вид (виды) разрешенного использования	-
7	Площадь помещения, машино-места (P), м2	23.9
8	Наименование помещения	-
№ п/п	Наименование характеристики	Значение характеристики
1	2	3
1	Кадастровый номер либо ранее присвоенный государственный учетный номер помещения, машино-места (кадастровый, инвентарный или условный номер)	-
	Кадастровый номер исходного объекта недвижимости (объектов недвижимости)	-
2	Номер, тип этажа (этажей), на котором (которых) расположено помещение	6, Этаж
3	Обозначение (номер) помещения, машино-места на поэтажном плане	238
4	Адрес помещения	Российская Федерация, Санкт-Петербург, муниципальный округ Звездное, Среднерогатская улица, дом 14, корпус 1, строение 1, квартира 238
	Местоположение помещения	-
	Дополнение местоположения помещения, машино-места	-
5	Назначение помещения	Жилое, Квартира
6	Вид (виды) разрешенного использования	-
7	Площадь помещения, машино-места (P), м2	33.7
8	Наименование помещения	-

№ п/п	Наименование характеристики	Значение характеристики
1	2	3
1	Кадастровый номер либо ранее присвоенный государственный учетный номер помещения, машино-места (кадастровый, инвентарный или условный номер)	-
	Кадастровый номер исходного объекта недвижимости (объектов недвижимости)	-
2	Номер, тип этажа (этажей), на котором (которых) расположено помещение	6, Этаж
3	Обозначение (номер) помещения, машино-места на поэтажном плане	239
4	Адрес помещения	Российская Федерация, Санкт-Петербург, муниципальный округ Звездное, Среднерогатская улица, дом 14, корпус 1, строение 1, квартира 239
	Местоположение помещения	-
	Дополнение местоположения помещения, машино-места	-
5	Назначение помещения	Жилое, Квартира
6	Вид (виды) разрешенного использования	-
7	Площадь помещения, машино-места (P), м2	53.2
8	Наименование помещения	-
№ п/п	Наименование характеристики	Значение характеристики
1	2	3
1	Кадастровый номер либо ранее присвоенный государственный учетный номер помещения, машино-места (кадастровый, инвентарный или условный номер)	-
	Кадастровый номер исходного объекта недвижимости (объектов недвижимости)	-
2	Номер, тип этажа (этажей), на котором (которых) расположено помещение	6, Этаж
3	Обозначение (номер) помещения, машино-места на поэтажном плане	240
4	Адрес помещения	Российская Федерация, Санкт-Петербург, муниципальный округ Звездное, Среднерогатская улица, дом 14, корпус 1, строение 1, квартира 240
	Местоположение помещения	-
	Дополнение местоположения помещения, машино-места	-
5	Назначение помещения	Жилое, Квартира
6	Вид (виды) разрешенного использования	-
7	Площадь помещения, машино-места (P), м2	32.9
8	Наименование помещения	-

№ п/п	Наименование характеристики	Значение характеристики
1	2	3
1	Кадастровый номер либо ранее присвоенный государственный учетный номер помещения, машино-места (кадастровый, инвентарный или условный номер)	-
	Кадастровый номер исходного объекта недвижимости (объектов недвижимости)	-
2	Номер, тип этажа (этажей), на котором (которых) расположено помещение	6, Этаж
3	Обозначение (номер) помещения, машино-места на поэтажном плане	241
4	Адрес помещения	Российская Федерация, Санкт-Петербург, муниципальный округ Звездное, Среднерогатская улица, дом 14, корпус 1, строение 1, квартира 241
	Местоположение помещения	-
	Дополнение местоположения помещения, машино-места	-
5	Назначение помещения	Жилое, Квартира
6	Вид (виды) разрешенного использования	-
7	Площадь помещения, машино-места (Р), м2	31.9
8	Наименование помещения	-
№ п/п	Наименование характеристики	Значение характеристики
1	2	3
1	Кадастровый номер либо ранее присвоенный государственный учетный номер помещения, машино-места (кадастровый, инвентарный или условный номер)	-
	Кадастровый номер исходного объекта недвижимости (объектов недвижимости)	-
2	Номер, тип этажа (этажей), на котором (которых) расположено помещение	6, Этаж
3	Обозначение (номер) помещения, машино-места на поэтажном плане	242
4	Адрес помещения	Российская Федерация, Санкт-Петербург, муниципальный округ Звездное, Среднерогатская улица, дом 14, корпус 1, строение 1, квартира 242
	Местоположение помещения	-
	Дополнение местоположения помещения, машино-места	-
5	Назначение помещения	Жилое, Квартира
6	Вид (виды) разрешенного использования	-
7	Площадь помещения, машино-места (Р), м2	31.9
8	Наименование помещения	-

№ п/п	Наименование характеристики	Значение характеристики
1	2	3
1	Кадастровый номер либо ранее присвоенный государственный учетный номер помещения, машино-места (кадастровый, инвентарный или условный номер)	-
	Кадастровый номер исходного объекта недвижимости (объектов недвижимости)	-
2	Номер, тип этажа (этажей), на котором (которых) расположено помещение	6, Этаж
3	Обозначение (номер) помещения, машино-места на поэтажном плане	243
4	Адрес помещения	Российская Федерация, Санкт-Петербург, муниципальный округ Звездное, Среднерогатская улица, дом 14, корпус 1, строение 1, квартира 243
	Местоположение помещения	-
	Дополнение местоположения помещения, машино-места	-
5	Назначение помещения	Жилое, Квартира
6	Вид (виды) разрешенного использования	-
7	Площадь помещения, машино-места (P), м2	32.9
8	Наименование помещения	-
№ п/п	Наименование характеристики	Значение характеристики
1	2	3
1	Кадастровый номер либо ранее присвоенный государственный учетный номер помещения, машино-места (кадастровый, инвентарный или условный номер)	-
	Кадастровый номер исходного объекта недвижимости (объектов недвижимости)	-
2	Номер, тип этажа (этажей), на котором (которых) расположено помещение	6, Этаж
3	Обозначение (номер) помещения, машино-места на поэтажном плане	244
4	Адрес помещения	Российская Федерация, Санкт-Петербург, муниципальный округ Звездное, Среднерогатская улица, дом 14, корпус 1, строение 1, квартира 244
	Местоположение помещения	-
	Дополнение местоположения помещения, машино-места	-
5	Назначение помещения	Жилое, Квартира
6	Вид (виды) разрешенного использования	-
7	Площадь помещения, машино-места (P), м2	37.2
8	Наименование помещения	-

№ п/п	Наименование характеристики	Значение характеристики
1	2	3
1	Кадастровый номер либо ранее присвоенный государственный учетный номер помещения, машино-места (кадастровый, инвентарный или условный номер)	-
	Кадастровый номер исходного объекта недвижимости (объектов недвижимости)	-
2	Номер, тип этажа (этажей), на котором (которых) расположено помещение	6, Этаж
3	Обозначение (номер) помещения, машино-места на поэтажном плане	245
4	Адрес помещения	Российская Федерация, Санкт-Петербург, муниципальный округ Звездное, Среднерогатская улица, дом 14, корпус 1, строение 1, квартира 245
	Местоположение помещения	-
	Дополнение местоположения помещения, машино-места	-
5	Назначение помещения	Жилое, Квартира
6	Вид (виды) разрешенного использования	-
7	Площадь помещения, машино-места (Р), м2	39.0
8	Наименование помещения	-
№ п/п	Наименование характеристики	Значение характеристики
1	2	3
1	Кадастровый номер либо ранее присвоенный государственный учетный номер помещения, машино-места (кадастровый, инвентарный или условный номер)	-
	Кадастровый номер исходного объекта недвижимости (объектов недвижимости)	-
2	Номер, тип этажа (этажей), на котором (которых) расположено помещение	6, Этаж
3	Обозначение (номер) помещения, машино-места на поэтажном плане	246
4	Адрес помещения	Российская Федерация, Санкт-Петербург, муниципальный округ Звездное, Среднерогатская улица, дом 14, корпус 1, строение 1, квартира 246
	Местоположение помещения	-
	Дополнение местоположения помещения, машино-места	-
5	Назначение помещения	Жилое, Квартира
6	Вид (виды) разрешенного использования	-
7	Площадь помещения, машино-места (Р), м2	34.8
8	Наименование помещения	-

№ п/п	Наименование характеристики	Значение характеристики
1	2	3
1	Кадастровый номер либо ранее присвоенный государственный учетный номер помещения, машино-места (кадастровый, инвентарный или условный номер)	-
	Кадастровый номер исходного объекта недвижимости (объектов недвижимости)	-
2	Номер, тип этажа (этажей), на котором (которых) расположено помещение	6, Этаж
3	Обозначение (номер) помещения, машино-места на поэтажном плане	247
4	Адрес помещения	Российская Федерация, Санкт-Петербург, муниципальный округ Звездное, Среднерогатская улица, дом 14, корпус 1, строение 1, квартира 247
	Местоположение помещения	-
	Дополнение местоположения помещения, машино-места	-
5	Назначение помещения	Жилое, Квартира
6	Вид (виды) разрешенного использования	-
7	Площадь помещения, машино-места (Р), м2	34.9
8	Наименование помещения	-
№ п/п	Наименование характеристики	Значение характеристики
1	2	3
1	Кадастровый номер либо ранее присвоенный государственный учетный номер помещения, машино-места (кадастровый, инвентарный или условный номер)	-
	Кадастровый номер исходного объекта недвижимости (объектов недвижимости)	-
2	Номер, тип этажа (этажей), на котором (которых) расположено помещение	7, Этаж
3	Обозначение (номер) помещения, машино-места на поэтажном плане	248
4	Адрес помещения	Российская Федерация, Санкт-Петербург, муниципальный округ Звездное, Среднерогатская улица, дом 14, корпус 1, строение 1, квартира 248
	Местоположение помещения	-
	Дополнение местоположения помещения, машино-места	-
5	Назначение помещения	Жилое, Квартира
6	Вид (виды) разрешенного использования	-
7	Площадь помещения, машино-места (Р), м2	25.6
8	Наименование помещения	-

№ п/п	Наименование характеристики	Значение характеристики
1	2	3
1	Кадастровый номер либо ранее присвоенный государственный учетный номер помещения, машино-места (кадастровый, инвентарный или условный номер)	-
	Кадастровый номер исходного объекта недвижимости (объектов недвижимости)	-
2	Номер, тип этажа (этажей), на котором (которых) расположено помещение	7, Этаж
3	Обозначение (номер) помещения, машино-места на поэтажном плане	249
4	Адрес помещения	Российская Федерация, Санкт-Петербург, муниципальный округ Звездное, Среднерогатская улица, дом 14, корпус 1, строение 1, квартира 249
	Местоположение помещения	-
	Дополнение местоположения помещения, машино-места	-
5	Назначение помещения	Жилое, Квартира
6	Вид (виды) разрешенного использования	-
7	Площадь помещения, машино-места (Р), м2	23.8
8	Наименование помещения	-
№ п/п	Наименование характеристики	Значение характеристики
1	2	3
1	Кадастровый номер либо ранее присвоенный государственный учетный номер помещения, машино-места (кадастровый, инвентарный или условный номер)	-
	Кадастровый номер исходного объекта недвижимости (объектов недвижимости)	-
2	Номер, тип этажа (этажей), на котором (которых) расположено помещение	7, Этаж
3	Обозначение (номер) помещения, машино-места на поэтажном плане	250
4	Адрес помещения	Российская Федерация, Санкт-Петербург, муниципальный округ Звездное, Среднерогатская улица, дом 14, корпус 1, строение 1, квартира 250
	Местоположение помещения	-
	Дополнение местоположения помещения, машино-места	-
5	Назначение помещения	Жилое, Квартира
6	Вид (виды) разрешенного использования	-
7	Площадь помещения, машино-места (Р), м2	33.9
8	Наименование помещения	-

№ п/п	Наименование характеристики	Значение характеристики
1	2	3
1	Кадастровый номер либо ранее присвоенный государственный учетный номер помещения, машино-места (кадастровый, инвентарный или условный номер)	-
	Кадастровый номер исходного объекта недвижимости (объектов недвижимости)	-
2	Номер, тип этажа (этажей), на котором (которых) расположено помещение	7, Этаж
3	Обозначение (номер) помещения, машино-места на поэтажном плане	251
4	Адрес помещения	Российская Федерация, Санкт-Петербург, муниципальный округ Звездное, Среднерогатская улица, дом 14, корпус 1, строение 1, квартира 251
	Местоположение помещения	-
	Дополнение местоположения помещения, машино-места	-
5	Назначение помещения	Жилое, Квартира
6	Вид (виды) разрешенного использования	-
7	Площадь помещения, машино-места (Р), м2	53.6
8	Наименование помещения	-
№ п/п	Наименование характеристики	Значение характеристики
1	2	3
1	Кадастровый номер либо ранее присвоенный государственный учетный номер помещения, машино-места (кадастровый, инвентарный или условный номер)	-
	Кадастровый номер исходного объекта недвижимости (объектов недвижимости)	-
2	Номер, тип этажа (этажей), на котором (которых) расположено помещение	7, Этаж
3	Обозначение (номер) помещения, машино-места на поэтажном плане	252
4	Адрес помещения	Российская Федерация, Санкт-Петербург, муниципальный округ Звездное, Среднерогатская улица, дом 14, корпус 1, строение 1, квартира 252
	Местоположение помещения	-
	Дополнение местоположения помещения, машино-места	-
5	Назначение помещения	Жилое, Квартира
6	Вид (виды) разрешенного использования	-
7	Площадь помещения, машино-места (Р), м2	32.8
8	Наименование помещения	-

№ п/п	Наименование характеристики	Значение характеристики
1	2	3
1	Кадастровый номер либо ранее присвоенный государственный учетный номер помещения, машино-места (кадастровый, инвентарный или условный номер)	-
	Кадастровый номер исходного объекта недвижимости (объектов недвижимости)	-
2	Номер, тип этажа (этажей), на котором (которых) расположено помещение	7, Этаж
3	Обозначение (номер) помещения, машино-места на поэтажном плане	253
4	Адрес помещения	Российская Федерация, Санкт-Петербург, муниципальный округ Звездное, Среднерогатская улица, дом 14, корпус 1, строение 1, квартира 253
	Местоположение помещения	-
	Дополнение местоположения помещения, машино-места	-
5	Назначение помещения	Жилое, Квартира
6	Вид (виды) разрешенного использования	-
7	Площадь помещения, машино-места (Р), м2	32.1
8	Наименование помещения	-
№ п/п	Наименование характеристики	Значение характеристики
1	2	3
1	Кадастровый номер либо ранее присвоенный государственный учетный номер помещения, машино-места (кадастровый, инвентарный или условный номер)	-
	Кадастровый номер исходного объекта недвижимости (объектов недвижимости)	-
2	Номер, тип этажа (этажей), на котором (которых) расположено помещение	7, Этаж
3	Обозначение (номер) помещения, машино-места на поэтажном плане	254
4	Адрес помещения	Российская Федерация, Санкт-Петербург, муниципальный округ Звездное, Среднерогатская улица, дом 14, корпус 1, строение 1, квартира 254
	Местоположение помещения	-
	Дополнение местоположения помещения, машино-места	-
5	Назначение помещения	Жилое, Квартира
6	Вид (виды) разрешенного использования	-
7	Площадь помещения, машино-места (Р), м2	31.9
8	Наименование помещения	-

№ п/п	Наименование характеристики	Значение характеристики
1	2	3
1	Кадастровый номер либо ранее присвоенный государственный учетный номер помещения, машино-места (кадастровый, инвентарный или условный номер)	-
	Кадастровый номер исходного объекта недвижимости (объектов недвижимости)	-
2	Номер, тип этажа (этажей), на котором (которых) расположено помещение	7, Этаж
3	Обозначение (номер) помещения, машино-места на поэтажном плане	255
4	Адрес помещения	Российская Федерация, Санкт-Петербург, муниципальный округ Звездное, Среднерогатская улица, дом 14, корпус 1, строение 1, квартира 255
	Местоположение помещения	-
	Дополнение местоположения помещения, машино-места	-
5	Назначение помещения	Жилое, Квартира
6	Вид (виды) разрешенного использования	-
7	Площадь помещения, машино-места (P), м2	32.9
8	Наименование помещения	-
№ п/п	Наименование характеристики	Значение характеристики
1	2	3
1	Кадастровый номер либо ранее присвоенный государственный учетный номер помещения, машино-места (кадастровый, инвентарный или условный номер)	-
	Кадастровый номер исходного объекта недвижимости (объектов недвижимости)	-
2	Номер, тип этажа (этажей), на котором (которых) расположено помещение	7, Этаж
3	Обозначение (номер) помещения, машино-места на поэтажном плане	256
4	Адрес помещения	Российская Федерация, Санкт-Петербург, муниципальный округ Звездное, Среднерогатская улица, дом 14, корпус 1, строение 1, квартира 256
	Местоположение помещения	-
	Дополнение местоположения помещения, машино-места	-
5	Назначение помещения	Жилое, Квартира
6	Вид (виды) разрешенного использования	-
7	Площадь помещения, машино-места (P), м2	37.1
8	Наименование помещения	-

№ п/п	Наименование характеристики	Значение характеристики
1	2	3
1	Кадастровый номер либо ранее присвоенный государственный учетный номер помещения, машино-места (кадастровый, инвентарный или условный номер)	-
	Кадастровый номер исходного объекта недвижимости (объектов недвижимости)	-
2	Номер, тип этажа (этажей), на котором (которых) расположено помещение	7, Этаж
3	Обозначение (номер) помещения, машино-места на поэтажном плане	257
4	Адрес помещения	Российская Федерация, Санкт-Петербург, муниципальный округ Звездное, Среднерогатская улица, дом 14, корпус 1, строение 1, квартира 257
	Местоположение помещения	-
	Дополнение местоположения помещения, машино-места	-
5	Назначение помещения	Жилое, Квартира
6	Вид (виды) разрешенного использования	-
7	Площадь помещения, машино-места (Р), м2	39.0
8	Наименование помещения	-
№ п/п	Наименование характеристики	Значение характеристики
1	2	3
1	Кадастровый номер либо ранее присвоенный государственный учетный номер помещения, машино-места (кадастровый, инвентарный или условный номер)	-
	Кадастровый номер исходного объекта недвижимости (объектов недвижимости)	-
2	Номер, тип этажа (этажей), на котором (которых) расположено помещение	7, Этаж
3	Обозначение (номер) помещения, машино-места на поэтажном плане	258
4	Адрес помещения	Российская Федерация, Санкт-Петербург, муниципальный округ Звездное, Среднерогатская улица, дом 14, корпус 1, строение 1, квартира 258
	Местоположение помещения	-
	Дополнение местоположения помещения, машино-места	-
5	Назначение помещения	Жилое, Квартира
6	Вид (виды) разрешенного использования	-
7	Площадь помещения, машино-места (Р), м2	34.8
8	Наименование помещения	-

№ п/п	Наименование характеристики	Значение характеристики
1	2	3
1	Кадастровый номер либо ранее присвоенный государственный учетный номер помещения, машино-места (кадастровый, инвентарный или условный номер)	-
	Кадастровый номер исходного объекта недвижимости (объектов недвижимости)	-
2	Номер, тип этажа (этажей), на котором (которых) расположено помещение	7, Этаж
3	Обозначение (номер) помещения, машино-места на поэтажном плане	259
4	Адрес помещения	Российская Федерация, Санкт-Петербург, муниципальный округ Звездное, Среднерогатская улица, дом 14, корпус 1, строение 1, квартира 259
	Местоположение помещения	-
	Дополнение местоположения помещения, машино-места	-
5	Назначение помещения	Жилое, Квартира
6	Вид (виды) разрешенного использования	-
7	Площадь помещения, машино-места (Р), м2	35.0
8	Наименование помещения	-
№ п/п	Наименование характеристики	Значение характеристики
1	2	3
1	Кадастровый номер либо ранее присвоенный государственный учетный номер помещения, машино-места (кадастровый, инвентарный или условный номер)	-
	Кадастровый номер исходного объекта недвижимости (объектов недвижимости)	-
2	Номер, тип этажа (этажей), на котором (которых) расположено помещение	8, Этаж
3	Обозначение (номер) помещения, машино-места на поэтажном плане	260
4	Адрес помещения	Российская Федерация, Санкт-Петербург, муниципальный округ Звездное, Среднерогатская улица, дом 14, корпус 1, строение 1, квартира 260
	Местоположение помещения	-
	Дополнение местоположения помещения, машино-места	-
5	Назначение помещения	Жилое, Квартира
6	Вид (виды) разрешенного использования	-
7	Площадь помещения, машино-места (Р), м2	25.5
8	Наименование помещения	-

№ п/п	Наименование характеристики	Значение характеристики
1	2	3
1	Кадастровый номер либо ранее присвоенный государственный учетный номер помещения, машино-места (кадастровый, инвентарный или условный номер)	-
	Кадастровый номер исходного объекта недвижимости (объектов недвижимости)	-
2	Номер, тип этажа (этажей), на котором (которых) расположено помещение	8, Этаж
3	Обозначение (номер) помещения, машино-места на поэтажном плане	261
4	Адрес помещения	Российская Федерация, Санкт-Петербург, муниципальный округ Звездное, Среднерогатская улица, дом 14, корпус 1, строение 1, квартира 261
	Местоположение помещения	-
	Дополнение местоположения помещения, машино-места	-
5	Назначение помещения	Жилое, Квартира
6	Вид (виды) разрешенного использования	-
7	Площадь помещения, машино-места (P), м2	23.6
8	Наименование помещения	-
№ п/п	Наименование характеристики	Значение характеристики
1	2	3
1	Кадастровый номер либо ранее присвоенный государственный учетный номер помещения, машино-места (кадастровый, инвентарный или условный номер)	-
	Кадастровый номер исходного объекта недвижимости (объектов недвижимости)	-
2	Номер, тип этажа (этажей), на котором (которых) расположено помещение	8, Этаж
3	Обозначение (номер) помещения, машино-места на поэтажном плане	262
4	Адрес помещения	Российская Федерация, Санкт-Петербург, муниципальный округ Звездное, Среднерогатская улица, дом 14, корпус 1, строение 1, квартира 262
	Местоположение помещения	-
	Дополнение местоположения помещения, машино-места	-
5	Назначение помещения	Жилое, Квартира
6	Вид (виды) разрешенного использования	-
7	Площадь помещения, машино-места (P), м2	33.6
8	Наименование помещения	-

№ п/п	Наименование характеристики	Значение характеристики
1	2	3
1	Кадастровый номер либо ранее присвоенный государственный учетный номер помещения, машино-места (кадастровый, инвентарный или условный номер)	-
	Кадастровый номер исходного объекта недвижимости (объектов недвижимости)	-
2	Номер, тип этажа (этажей), на котором (которых) расположено помещение	8, Этаж
3	Обозначение (номер) помещения, машино-места на поэтажном плане	263
4	Адрес помещения	Российская Федерация, Санкт-Петербург, муниципальный округ Звездное, Среднерогатская улица, дом 14, корпус 1, строение 1, квартира 263
	Местоположение помещения	-
	Дополнение местоположения помещения, машино-места	-
5	Назначение помещения	Жилое, Квартира
6	Вид (виды) разрешенного использования	-
7	Площадь помещения, машино-места (P), м2	53.8
8	Наименование помещения	-
№ п/п	Наименование характеристики	Значение характеристики
1	2	3
1	Кадастровый номер либо ранее присвоенный государственный учетный номер помещения, машино-места (кадастровый, инвентарный или условный номер)	-
	Кадастровый номер исходного объекта недвижимости (объектов недвижимости)	-
2	Номер, тип этажа (этажей), на котором (которых) расположено помещение	8, Этаж
3	Обозначение (номер) помещения, машино-места на поэтажном плане	264
4	Адрес помещения	Российская Федерация, Санкт-Петербург, муниципальный округ Звездное, Среднерогатская улица, дом 14, корпус 1, строение 1, квартира 264
	Местоположение помещения	-
	Дополнение местоположения помещения, машино-места	-
5	Назначение помещения	Жилое, Квартира
6	Вид (виды) разрешенного использования	-
7	Площадь помещения, машино-места (P), м2	32.7
8	Наименование помещения	-

№ п/п	Наименование характеристики	Значение характеристики
1	2	3
1	Кадастровый номер либо ранее присвоенный государственный учетный номер помещения, машино-места (кадастровый, инвентарный или условный номер)	-
	Кадастровый номер исходного объекта недвижимости (объектов недвижимости)	-
2	Номер, тип этажа (этажей), на котором (которых) расположено помещение	8, Этаж
3	Обозначение (номер) помещения, машино-места на поэтажном плане	265
4	Адрес помещения	Российская Федерация, Санкт-Петербург, муниципальный округ Звездное, Среднерогатская улица, дом 14, корпус 1, строение 1, квартира 265
	Местоположение помещения	-
	Дополнение местоположения помещения, машино-места	-
5	Назначение помещения	Жилое, Квартира
6	Вид (виды) разрешенного использования	-
7	Площадь помещения, машино-места (Р), м2	31.8
8	Наименование помещения	-
№ п/п	Наименование характеристики	Значение характеристики
1	2	3
1	Кадастровый номер либо ранее присвоенный государственный учетный номер помещения, машино-места (кадастровый, инвентарный или условный номер)	-
	Кадастровый номер исходного объекта недвижимости (объектов недвижимости)	-
2	Номер, тип этажа (этажей), на котором (которых) расположено помещение	8, Этаж
3	Обозначение (номер) помещения, машино-места на поэтажном плане	266
4	Адрес помещения	Российская Федерация, Санкт-Петербург, муниципальный округ Звездное, Среднерогатская улица, дом 14, корпус 1, строение 1, квартира 266
	Местоположение помещения	-
	Дополнение местоположения помещения, машино-места	-
5	Назначение помещения	Жилое, Квартира
6	Вид (виды) разрешенного использования	-
7	Площадь помещения, машино-места (Р), м2	31.7
8	Наименование помещения	-

№ п/п	Наименование характеристики	Значение характеристики
1	2	3
1	Кадастровый номер либо ранее присвоенный государственный учетный номер помещения, машино-места (кадастровый, инвентарный или условный номер)	-
	Кадастровый номер исходного объекта недвижимости (объектов недвижимости)	-
2	Номер, тип этажа (этажей), на котором (которых) расположено помещение	8, Этаж
3	Обозначение (номер) помещения, машино-места на поэтажном плане	267
4	Адрес помещения	Российская Федерация, Санкт-Петербург, муниципальный округ Звездное, Среднерогатская улица, дом 14, корпус 1, строение 1, квартира 267
	Местоположение помещения	-
	Дополнение местоположения помещения, машино-места	-
5	Назначение помещения	Жилое, Квартира
6	Вид (виды) разрешенного использования	-
7	Площадь помещения, машино-места (Р), м2	32.6
8	Наименование помещения	-
№ п/п	Наименование характеристики	Значение характеристики
1	2	3
1	Кадастровый номер либо ранее присвоенный государственный учетный номер помещения, машино-места (кадастровый, инвентарный или условный номер)	-
	Кадастровый номер исходного объекта недвижимости (объектов недвижимости)	-
2	Номер, тип этажа (этажей), на котором (которых) расположено помещение	8, Этаж
3	Обозначение (номер) помещения, машино-места на поэтажном плане	268
4	Адрес помещения	Российская Федерация, Санкт-Петербург, муниципальный округ Звездное, Среднерогатская улица, дом 14, корпус 1, строение 1, квартира 268
	Местоположение помещения	-
	Дополнение местоположения помещения, машино-места	-
5	Назначение помещения	Жилое, Квартира
6	Вид (виды) разрешенного использования	-
7	Площадь помещения, машино-места (Р), м2	36.9
8	Наименование помещения	-

№ п/п	Наименование характеристики	Значение характеристики
1	2	3
1	Кадастровый номер либо ранее присвоенный государственный учетный номер помещения, машино-места (кадастровый, инвентарный или условный номер)	-
	Кадастровый номер исходного объекта недвижимости (объектов недвижимости)	-
2	Номер, тип этажа (этажей), на котором (которых) расположено помещение	8, Этаж
3	Обозначение (номер) помещения, машино-места на поэтажном плане	269
4	Адрес помещения	Российская Федерация, Санкт-Петербург, муниципальный округ Звездное, Среднерогатская улица, дом 14, корпус 1, строение 1, квартира 269
	Местоположение помещения	-
	Дополнение местоположения помещения, машино-места	-
5	Назначение помещения	Жилое, Квартира
6	Вид (виды) разрешенного использования	-
7	Площадь помещения, машино-места (P), м2	38.9
8	Наименование помещения	-
№ п/п	Наименование характеристики	Значение характеристики
1	2	3
1	Кадастровый номер либо ранее присвоенный государственный учетный номер помещения, машино-места (кадастровый, инвентарный или условный номер)	-
	Кадастровый номер исходного объекта недвижимости (объектов недвижимости)	-
2	Номер, тип этажа (этажей), на котором (которых) расположено помещение	8, Этаж
3	Обозначение (номер) помещения, машино-места на поэтажном плане	270
4	Адрес помещения	Российская Федерация, Санкт-Петербург, муниципальный округ Звездное, Среднерогатская улица, дом 14, корпус 1, строение 1, квартира 270
	Местоположение помещения	-
	Дополнение местоположения помещения, машино-места	-
5	Назначение помещения	Жилое, Квартира
6	Вид (виды) разрешенного использования	-
7	Площадь помещения, машино-места (P), м2	34.7
8	Наименование помещения	-

№ п/п	Наименование характеристики	Значение характеристики
1	2	3
1	Кадастровый номер либо ранее присвоенный государственный учетный номер помещения, машино-места (кадастровый, инвентарный или условный номер)	-
	Кадастровый номер исходного объекта недвижимости (объектов недвижимости)	-
2	Номер, тип этажа (этажей), на котором (которых) расположено помещение	8, Этаж
3	Обозначение (номер) помещения, машино-места на поэтажном плане	271
4	Адрес помещения	Российская Федерация, Санкт-Петербург, муниципальный округ Звездное, Среднерогатская улица, дом 14, корпус 1, строение 1, квартира 271
	Местоположение помещения	-
	Дополнение местоположения помещения, машино-места	-
5	Назначение помещения	Жилое, Квартира
6	Вид (виды) разрешенного использования	-
7	Площадь помещения, машино-места (Р), м2	34.7
8	Наименование помещения	-
№ п/п	Наименование характеристики	Значение характеристики
1	2	3
1	Кадастровый номер либо ранее присвоенный государственный учетный номер помещения, машино-места (кадастровый, инвентарный или условный номер)	-
	Кадастровый номер исходного объекта недвижимости (объектов недвижимости)	-
2	Номер, тип этажа (этажей), на котором (которых) расположено помещение	9, Этаж
3	Обозначение (номер) помещения, машино-места на поэтажном плане	272
4	Адрес помещения	Российская Федерация, Санкт-Петербург, муниципальный округ Звездное, Среднерогатская улица, дом 14, корпус 1, строение 1, квартира 272
	Местоположение помещения	-
	Дополнение местоположения помещения, машино-места	-
5	Назначение помещения	Жилое, Квартира
6	Вид (виды) разрешенного использования	-
7	Площадь помещения, машино-места (Р), м2	25.3
8	Наименование помещения	-

№ п/п	Наименование характеристики	Значение характеристики
1	2	3
1	Кадастровый номер либо ранее присвоенный государственный учетный номер помещения, машино-места (кадастровый, инвентарный или условный номер)	-
	Кадастровый номер исходного объекта недвижимости (объектов недвижимости)	-
2	Номер, тип этажа (этажей), на котором (которых) расположено помещение	9, Этаж
3	Обозначение (номер) помещения, машино-места на поэтажном плане	273
4	Адрес помещения	Российская Федерация, Санкт-Петербург, муниципальный округ Звездное, Среднерогатская улица, дом 14, корпус 1, строение 1, квартира 273
	Местоположение помещения	-
	Дополнение местоположения помещения, машино-места	-
5	Назначение помещения	Жилое, Квартира
6	Вид (виды) разрешенного использования	-
7	Площадь помещения, машино-места (Р), м2	23.5
8	Наименование помещения	-
№ п/п	Наименование характеристики	Значение характеристики
1	2	3
1	Кадастровый номер либо ранее присвоенный государственный учетный номер помещения, машино-места (кадастровый, инвентарный или условный номер)	-
	Кадастровый номер исходного объекта недвижимости (объектов недвижимости)	-
2	Номер, тип этажа (этажей), на котором (которых) расположено помещение	9, Этаж
3	Обозначение (номер) помещения, машино-места на поэтажном плане	274
4	Адрес помещения	Российская Федерация, Санкт-Петербург, муниципальный округ Звездное, Среднерогатская улица, дом 14, корпус 1, строение 1, квартира 274
	Местоположение помещения	-
	Дополнение местоположения помещения, машино-места	-
5	Назначение помещения	Жилое, Квартира
6	Вид (виды) разрешенного использования	-
7	Площадь помещения, машино-места (Р), м2	33.5
8	Наименование помещения	-

№ п/п	Наименование характеристики	Значение характеристики
1	2	3
1	Кадастровый номер либо ранее присвоенный государственный учетный номер помещения, машино-места (кадастровый, инвентарный или условный номер)	-
	Кадастровый номер исходного объекта недвижимости (объектов недвижимости)	-
2	Номер, тип этажа (этажей), на котором (которых) расположено помещение	9, Этаж
3	Обозначение (номер) помещения, машино-места на поэтажном плане	275
4	Адрес помещения	Российская Федерация, Санкт-Петербург, муниципальный округ Звездное, Среднерогатская улица, дом 14, корпус 1, строение 1, квартира 275
	Местоположение помещения	-
	Дополнение местоположения помещения, машино-места	-
5	Назначение помещения	Жилое, Квартира
6	Вид (виды) разрешенного использования	-
7	Площадь помещения, машино-места (Р), м2	53.4
8	Наименование помещения	-
№ п/п	Наименование характеристики	Значение характеристики
1	2	3
1	Кадастровый номер либо ранее присвоенный государственный учетный номер помещения, машино-места (кадастровый, инвентарный или условный номер)	-
	Кадастровый номер исходного объекта недвижимости (объектов недвижимости)	-
2	Номер, тип этажа (этажей), на котором (которых) расположено помещение	9, Этаж
3	Обозначение (номер) помещения, машино-места на поэтажном плане	276
4	Адрес помещения	Российская Федерация, Санкт-Петербург, муниципальный округ Звездное, Среднерогатская улица, дом 14, корпус 1, строение 1, квартира 276
	Местоположение помещения	-
	Дополнение местоположения помещения, машино-места	-
5	Назначение помещения	Жилое, Квартира
6	Вид (виды) разрешенного использования	-
7	Площадь помещения, машино-места (Р), м2	32.7
8	Наименование помещения	-

№ п/п	Наименование характеристики	Значение характеристики
1	2	3
1	Кадастровый номер либо ранее присвоенный государственный учетный номер помещения, машино-места (кадастровый, инвентарный или условный номер)	-
	Кадастровый номер исходного объекта недвижимости (объектов недвижимости)	-
2	Номер, тип этажа (этажей), на котором (которых) расположено помещение	9, Этаж
3	Обозначение (номер) помещения, машино-места на поэтажном плане	277
4	Адрес помещения	Российская Федерация, Санкт-Петербург, муниципальный округ Звездное, Среднерогатская улица, дом 14, корпус 1, строение 1, квартира 277
	Местоположение помещения	-
	Дополнение местоположения помещения, машино-места	-
5	Назначение помещения	Жилое, Квартира
6	Вид (виды) разрешенного использования	-
7	Площадь помещения, машино-места (Р), м2	31.8
8	Наименование помещения	-
№ п/п	Наименование характеристики	Значение характеристики
1	2	3
1	Кадастровый номер либо ранее присвоенный государственный учетный номер помещения, машино-места (кадастровый, инвентарный или условный номер)	-
	Кадастровый номер исходного объекта недвижимости (объектов недвижимости)	-
2	Номер, тип этажа (этажей), на котором (которых) расположено помещение	9, Этаж
3	Обозначение (номер) помещения, машино-места на поэтажном плане	278
4	Адрес помещения	Российская Федерация, Санкт-Петербург, муниципальный округ Звездное, Среднерогатская улица, дом 14, корпус 1, строение 1, квартира 278
	Местоположение помещения	-
	Дополнение местоположения помещения, машино-места	-
5	Назначение помещения	Жилое, Квартира
6	Вид (виды) разрешенного использования	-
7	Площадь помещения, машино-места (Р), м2	31.7
8	Наименование помещения	-

№ п/п	Наименование характеристики	Значение характеристики
1	2	3
1	Кадастровый номер либо ранее присвоенный государственный учетный номер помещения, машино-места (кадастровый, инвентарный или условный номер)	-
	Кадастровый номер исходного объекта недвижимости (объектов недвижимости)	-
2	Номер, тип этажа (этажей), на котором (которых) расположено помещение	9, Этаж
3	Обозначение (номер) помещения, машино-места на поэтажном плане	279
4	Адрес помещения	Российская Федерация, Санкт-Петербург, муниципальный округ Звездное, Среднерогатская улица, дом 14, корпус 1, строение 1, квартира 279
	Местоположение помещения	-
	Дополнение местоположения помещения, машино-места	-
5	Назначение помещения	Жилое, Квартира
6	Вид (виды) разрешенного использования	-
7	Площадь помещения, машино-места (Р), м2	32.9
8	Наименование помещения	-
№ п/п	Наименование характеристики	Значение характеристики
1	2	3
1	Кадастровый номер либо ранее присвоенный государственный учетный номер помещения, машино-места (кадастровый, инвентарный или условный номер)	-
	Кадастровый номер исходного объекта недвижимости (объектов недвижимости)	-
2	Номер, тип этажа (этажей), на котором (которых) расположено помещение	9, Этаж
3	Обозначение (номер) помещения, машино-места на поэтажном плане	280
4	Адрес помещения	Российская Федерация, Санкт-Петербург, муниципальный округ Звездное, Среднерогатская улица, дом 14, корпус 1, строение 1, квартира 280
	Местоположение помещения	-
	Дополнение местоположения помещения, машино-места	-
5	Назначение помещения	Жилое, Квартира
6	Вид (виды) разрешенного использования	-
7	Площадь помещения, машино-места (Р), м2	37.2
8	Наименование помещения	-

№ п/п	Наименование характеристики	Значение характеристики
1	2	3
1	Кадастровый номер либо ранее присвоенный государственный учетный номер помещения, машино-места (кадастровый, инвентарный или условный номер)	-
	Кадастровый номер исходного объекта недвижимости (объектов недвижимости)	-
2	Номер, тип этажа (этажей), на котором (которых) расположено помещение	9, Этаж
3	Обозначение (номер) помещения, машино-места на поэтажном плане	281
4	Адрес помещения	Российская Федерация, Санкт-Петербург, муниципальный округ Звездное, Среднерогатская улица, дом 14, корпус 1, строение 1, квартира 281
	Местоположение помещения	-
	Дополнение местоположения помещения, машино-места	-
5	Назначение помещения	Жилое, Квартира
6	Вид (виды) разрешенного использования	-
7	Площадь помещения, машино-места (P), м2	38.8
8	Наименование помещения	-
№ п/п	Наименование характеристики	Значение характеристики
1	2	3
1	Кадастровый номер либо ранее присвоенный государственный учетный номер помещения, машино-места (кадастровый, инвентарный или условный номер)	-
	Кадастровый номер исходного объекта недвижимости (объектов недвижимости)	-
2	Номер, тип этажа (этажей), на котором (которых) расположено помещение	9, Этаж
3	Обозначение (номер) помещения, машино-места на поэтажном плане	282
4	Адрес помещения	Российская Федерация, Санкт-Петербург, муниципальный округ Звездное, Среднерогатская улица, дом 14, корпус 1, строение 1, квартира 282
	Местоположение помещения	-
	Дополнение местоположения помещения, машино-места	-
5	Назначение помещения	Жилое, Квартира
6	Вид (виды) разрешенного использования	-
7	Площадь помещения, машино-места (P), м2	34.5
8	Наименование помещения	-

№ п/п	Наименование характеристики	Значение характеристики
1	2	3
1	Кадастровый номер либо ранее присвоенный государственный учетный номер помещения, машино-места (кадастровый, инвентарный или условный номер)	-
	Кадастровый номер исходного объекта недвижимости (объектов недвижимости)	-
2	Номер, тип этажа (этажей), на котором (которых) расположено помещение	9, Этаж
3	Обозначение (номер) помещения, машино-места на поэтажном плане	283
4	Адрес помещения	Российская Федерация, Санкт-Петербург, муниципальный округ Звездное, Среднерогатская улица, дом 14, корпус 1, строение 1, квартира 283
	Местоположение помещения	-
	Дополнение местоположения помещения, машино-места	-
5	Назначение помещения	Жилое, Квартира
6	Вид (виды) разрешенного использования	-
7	Площадь помещения, машино-места (Р), м2	34.7
8	Наименование помещения	-
№ п/п	Наименование характеристики	Значение характеристики
1	2	3
1	Кадастровый номер либо ранее присвоенный государственный учетный номер помещения, машино-места (кадастровый, инвентарный или условный номер)	-
	Кадастровый номер исходного объекта недвижимости (объектов недвижимости)	-
2	Номер, тип этажа (этажей), на котором (которых) расположено помещение	10, Этаж
3	Обозначение (номер) помещения, машино-места на поэтажном плане	284
4	Адрес помещения	Российская Федерация, Санкт-Петербург, муниципальный округ Звездное, Среднерогатская улица, дом 14, корпус 1, строение 1, квартира 284
	Местоположение помещения	-
	Дополнение местоположения помещения, машино-места	-
5	Назначение помещения	Жилое, Квартира
6	Вид (виды) разрешенного использования	-
7	Площадь помещения, машино-места (Р), м2	25.2
8	Наименование помещения	-

№ п/п	Наименование характеристики	Значение характеристики
1	2	3
1	Кадастровый номер либо ранее присвоенный государственный учетный номер помещения, машино-места (кадастровый, инвентарный или условный номер)	-
	Кадастровый номер исходного объекта недвижимости (объектов недвижимости)	-
2	Номер, тип этажа (этажей), на котором (которых) расположено помещение	10, Этаж
3	Обозначение (номер) помещения, машино-места на поэтажном плане	285
4	Адрес помещения	Российская Федерация, Санкт-Петербург, муниципальный округ Звездное, Среднерогатская улица, дом 14, корпус 1, строение 1, квартира 285
	Местоположение помещения	-
	Дополнение местоположения помещения, машино-места	-
5	Назначение помещения	Жилое, Квартира
6	Вид (виды) разрешенного использования	-
7	Площадь помещения, машино-места (Р), м2	23.4
8	Наименование помещения	-
№ п/п	Наименование характеристики	Значение характеристики
1	2	3
1	Кадастровый номер либо ранее присвоенный государственный учетный номер помещения, машино-места (кадастровый, инвентарный или условный номер)	-
	Кадастровый номер исходного объекта недвижимости (объектов недвижимости)	-
2	Номер, тип этажа (этажей), на котором (которых) расположено помещение	10, Этаж
3	Обозначение (номер) помещения, машино-места на поэтажном плане	286
4	Адрес помещения	Российская Федерация, Санкт-Петербург, муниципальный округ Звездное, Среднерогатская улица, дом 14, корпус 1, строение 1, квартира 286
	Местоположение помещения	-
	Дополнение местоположения помещения, машино-места	-
5	Назначение помещения	Жилое, Квартира
6	Вид (виды) разрешенного использования	-
7	Площадь помещения, машино-места (Р), м2	33.6
8	Наименование помещения	-

№ п/п	Наименование характеристики	Значение характеристики
1	2	3
1	Кадастровый номер либо ранее присвоенный государственный учетный номер помещения, машино-места (кадастровый, инвентарный или условный номер)	-
	Кадастровый номер исходного объекта недвижимости (объектов недвижимости)	-
2	Номер, тип этажа (этажей), на котором (которых) расположено помещение	10, Этаж
3	Обозначение (номер) помещения, машино-места на поэтажном плане	287
4	Адрес помещения	Российская Федерация, Санкт-Петербург, муниципальный округ Звездное, Среднерогатская улица, дом 14, корпус 1, строение 1, квартира 287
	Местоположение помещения	-
	Дополнение местоположения помещения, машино-места	-
5	Назначение помещения	Жилое, Квартира
6	Вид (виды) разрешенного использования	-
7	Площадь помещения, машино-места (Р), м2	53.1
8	Наименование помещения	-
№ п/п	Наименование характеристики	Значение характеристики
1	2	3
1	Кадастровый номер либо ранее присвоенный государственный учетный номер помещения, машино-места (кадастровый, инвентарный или условный номер)	-
	Кадастровый номер исходного объекта недвижимости (объектов недвижимости)	-
2	Номер, тип этажа (этажей), на котором (которых) расположено помещение	10, Этаж
3	Обозначение (номер) помещения, машино-места на поэтажном плане	288
4	Адрес помещения	Российская Федерация, Санкт-Петербург, муниципальный округ Звездное, Среднерогатская улица, дом 14, корпус 1, строение 1, квартира 288
	Местоположение помещения	-
	Дополнение местоположения помещения, машино-места	-
5	Назначение помещения	Жилое, Квартира
6	Вид (виды) разрешенного использования	-
7	Площадь помещения, машино-места (Р), м2	32.5
8	Наименование помещения	-

№ п/п	Наименование характеристики	Значение характеристики
1	2	3
1	Кадастровый номер либо ранее присвоенный государственный учетный номер помещения, машино-места (кадастровый, инвентарный или условный номер)	-
	Кадастровый номер исходного объекта недвижимости (объектов недвижимости)	-
2	Номер, тип этажа (этажей), на котором (которых) расположено помещение	10, Этаж
3	Обозначение (номер) помещения, машино-места на поэтажном плане	289
4	Адрес помещения	Российская Федерация, Санкт-Петербург, муниципальный округ Звездное, Среднерогатская улица, дом 14, корпус 1, строение 1, квартира 289
	Местоположение помещения	-
	Дополнение местоположения помещения, машино-места	-
5	Назначение помещения	Жилое, Квартира
6	Вид (виды) разрешенного использования	-
7	Площадь помещения, машино-места (Р), м2	31.7
8	Наименование помещения	-
<hr/>		
№ п/п	Наименование характеристики	Значение характеристики
1	2	3
1	Кадастровый номер либо ранее присвоенный государственный учетный номер помещения, машино-места (кадастровый, инвентарный или условный номер)	-
	Кадастровый номер исходного объекта недвижимости (объектов недвижимости)	-
2	Номер, тип этажа (этажей), на котором (которых) расположено помещение	10, Этаж
3	Обозначение (номер) помещения, машино-места на поэтажном плане	290
4	Адрес помещения	Российская Федерация, Санкт-Петербург, муниципальный округ Звездное, Среднерогатская улица, дом 14, корпус 1, строение 1, квартира 290
	Местоположение помещения	-
	Дополнение местоположения помещения, машино-места	-
5	Назначение помещения	Жилое, Квартира
6	Вид (виды) разрешенного использования	-
7	Площадь помещения, машино-места (Р), м2	31.8
8	Наименование помещения	-

№ п/п	Наименование характеристики	Значение характеристики
1	2	3
1	Кадастровый номер либо ранее присвоенный государственный учетный номер помещения, машино-места (кадастровый, инвентарный или условный номер)	-
	Кадастровый номер исходного объекта недвижимости (объектов недвижимости)	-
2	Номер, тип этажа (этажей), на котором (которых) расположено помещение	10, Этаж
3	Обозначение (номер) помещения, машино-места на поэтажном плане	291
4	Адрес помещения	Российская Федерация, Санкт-Петербург, муниципальный округ Звездное, Среднерогатская улица, дом 14, корпус 1, строение 1, квартира 291
	Местоположение помещения	-
	Дополнение местоположения помещения, машино-места	-
5	Назначение помещения	Жилое, Квартира
6	Вид (виды) разрешенного использования	-
7	Площадь помещения, машино-места (Р), м2	32.8
8	Наименование помещения	-
№ п/п	Наименование характеристики	Значение характеристики
1	2	3
1	Кадастровый номер либо ранее присвоенный государственный учетный номер помещения, машино-места (кадастровый, инвентарный или условный номер)	-
	Кадастровый номер исходного объекта недвижимости (объектов недвижимости)	-
2	Номер, тип этажа (этажей), на котором (которых) расположено помещение	10, Этаж
3	Обозначение (номер) помещения, машино-места на поэтажном плане	292
4	Адрес помещения	Российская Федерация, Санкт-Петербург, муниципальный округ Звездное, Среднерогатская улица, дом 14, корпус 1, строение 1, квартира 292
	Местоположение помещения	-
	Дополнение местоположения помещения, машино-места	-
5	Назначение помещения	Жилое, Квартира
6	Вид (виды) разрешенного использования	-
7	Площадь помещения, машино-места (Р), м2	37.0
8	Наименование помещения	-

№ п/п	Наименование характеристики	Значение характеристики
1	2	3
1	Кадастровый номер либо ранее присвоенный государственный учетный номер помещения, машино-места (кадастровый, инвентарный или условный номер)	-
	Кадастровый номер исходного объекта недвижимости (объектов недвижимости)	-
2	Номер, тип этажа (этажей), на котором (которых) расположено помещение	10, Этаж
3	Обозначение (номер) помещения, машино-места на поэтажном плане	293
4	Адрес помещения	Российская Федерация, Санкт-Петербург, муниципальный округ Звездное, Среднерогатская улица, дом 14, корпус 1, строение 1, квартира 293
	Местоположение помещения	-
	Дополнение местоположения помещения, машино-места	-
5	Назначение помещения	Жилое, Квартира
6	Вид (виды) разрешенного использования	-
7	Площадь помещения, машино-места (P), м2	38.8
8	Наименование помещения	-
№ п/п	Наименование характеристики	Значение характеристики
1	2	3
1	Кадастровый номер либо ранее присвоенный государственный учетный номер помещения, машино-места (кадастровый, инвентарный или условный номер)	-
	Кадастровый номер исходного объекта недвижимости (объектов недвижимости)	-
2	Номер, тип этажа (этажей), на котором (которых) расположено помещение	10, Этаж
3	Обозначение (номер) помещения, машино-места на поэтажном плане	294
4	Адрес помещения	Российская Федерация, Санкт-Петербург, муниципальный округ Звездное, Среднерогатская улица, дом 14, корпус 1, строение 1, квартира 294
	Местоположение помещения	-
	Дополнение местоположения помещения, машино-места	-
5	Назначение помещения	Жилое, Квартира
6	Вид (виды) разрешенного использования	-
7	Площадь помещения, машино-места (P), м2	34.6
8	Наименование помещения	-

№ п/п	Наименование характеристики	Значение характеристики
1	2	3
1	Кадастровый номер либо ранее присвоенный государственный учетный номер помещения, машино-места (кадастровый, инвентарный или условный номер)	-
	Кадастровый номер исходного объекта недвижимости (объектов недвижимости)	-
2	Номер, тип этажа (этажей), на котором (которых) расположено помещение	10, Этаж
3	Обозначение (номер) помещения, машино-места на поэтажном плане	295
4	Адрес помещения	Российская Федерация, Санкт-Петербург, муниципальный округ Звездное, Среднерогатская улица, дом 14, корпус 1, строение 1, квартира 295
	Местоположение помещения	-
	Дополнение местоположения помещения, машино-места	-
5	Назначение помещения	Жилое, Квартира
6	Вид (виды) разрешенного использования	-
7	Площадь помещения, машино-места (P), м2	34.6
8	Наименование помещения	-
№ п/п	Наименование характеристики	Значение характеристики
1	2	3
1	Кадастровый номер либо ранее присвоенный государственный учетный номер помещения, машино-места (кадастровый, инвентарный или условный номер)	-
	Кадастровый номер исходного объекта недвижимости (объектов недвижимости)	-
2	Номер, тип этажа (этажей), на котором (которых) расположено помещение	11, Этаж
3	Обозначение (номер) помещения, машино-места на поэтажном плане	296
4	Адрес помещения	Российская Федерация, Санкт-Петербург, муниципальный округ Звездное, Среднерогатская улица, дом 14, корпус 1, строение 1, квартира 296
	Местоположение помещения	-
	Дополнение местоположения помещения, машино-места	-
5	Назначение помещения	Жилое, Квартира
6	Вид (виды) разрешенного использования	-
7	Площадь помещения, машино-места (P), м2	25.2
8	Наименование помещения	-

№ п/п	Наименование характеристики	Значение характеристики
1	2	3
1	Кадастровый номер либо ранее присвоенный государственный учетный номер помещения, машино-места (кадастровый, инвентарный или условный номер)	-
	Кадастровый номер исходного объекта недвижимости (объектов недвижимости)	-
2	Номер, тип этажа (этажей), на котором (которых) расположено помещение	11, Этаж
3	Обозначение (номер) помещения, машино-места на поэтажном плане	297
4	Адрес помещения	Российская Федерация, Санкт-Петербург, муниципальный округ Звездное, Среднерогатская улица, дом 14, корпус 1, строение 1, квартира 297
	Местоположение помещения	-
	Дополнение местоположения помещения, машино-места	-
5	Назначение помещения	Жилое, Квартира
6	Вид (виды) разрешенного использования	-
7	Площадь помещения, машино-места (Р), м2	23.5
8	Наименование помещения	-
№ п/п	Наименование характеристики	Значение характеристики
1	2	3
1	Кадастровый номер либо ранее присвоенный государственный учетный номер помещения, машино-места (кадастровый, инвентарный или условный номер)	-
	Кадастровый номер исходного объекта недвижимости (объектов недвижимости)	-
2	Номер, тип этажа (этажей), на котором (которых) расположено помещение	11, Этаж
3	Обозначение (номер) помещения, машино-места на поэтажном плане	298
4	Адрес помещения	Российская Федерация, Санкт-Петербург, муниципальный округ Звездное, Среднерогатская улица, дом 14, корпус 1, строение 1, квартира 298
	Местоположение помещения	-
	Дополнение местоположения помещения, машино-места	-
5	Назначение помещения	Жилое, Квартира
6	Вид (виды) разрешенного использования	-
7	Площадь помещения, машино-места (Р), м2	33.5
8	Наименование помещения	-

№ п/п	Наименование характеристики	Значение характеристики
1	2	3
1	Кадастровый номер либо ранее присвоенный государственный учетный номер помещения, машино-места (кадастровый, инвентарный или условный номер)	-
	Кадастровый номер исходного объекта недвижимости (объектов недвижимости)	-
2	Номер, тип этажа (этажей), на котором (которых) расположено помещение	11, Этаж
3	Обозначение (номер) помещения, машино-места на поэтажном плане	299
4	Адрес помещения	Российская Федерация, Санкт-Петербург, муниципальный округ Звездное, Среднерогатская улица, дом 14, корпус 1, строение 1, квартира 299
	Местоположение помещения	-
	Дополнение местоположения помещения, машино-места	-
5	Назначение помещения	Жилое, Квартира
6	Вид (виды) разрешенного использования	-
7	Площадь помещения, машино-места (P), м2	53.1
8	Наименование помещения	-
№ п/п	Наименование характеристики	Значение характеристики
1	2	3
1	Кадастровый номер либо ранее присвоенный государственный учетный номер помещения, машино-места (кадастровый, инвентарный или условный номер)	-
	Кадастровый номер исходного объекта недвижимости (объектов недвижимости)	-
2	Номер, тип этажа (этажей), на котором (которых) расположено помещение	11, Этаж
3	Обозначение (номер) помещения, машино-места на поэтажном плане	300
4	Адрес помещения	Российская Федерация, Санкт-Петербург, муниципальный округ Звездное, Среднерогатская улица, дом 14, корпус 1, строение 1, квартира 300
	Местоположение помещения	-
	Дополнение местоположения помещения, машино-места	-
5	Назначение помещения	Жилое, Квартира
6	Вид (виды) разрешенного использования	-
7	Площадь помещения, машино-места (P), м2	32.5
8	Наименование помещения	-

№ п/п	Наименование характеристики	Значение характеристики
1	2	3
1	Кадастровый номер либо ранее присвоенный государственный учетный номер помещения, машино-места (кадастровый, инвентарный или условный номер)	-
	Кадастровый номер исходного объекта недвижимости (объектов недвижимости)	-
2	Номер, тип этажа (этажей), на котором (которых) расположено помещение	11, Этаж
3	Обозначение (номер) помещения, машино-места на поэтажном плане	301
4	Адрес помещения	Российская Федерация, Санкт-Петербург, муниципальный округ Звездное, Среднерогатская улица, дом 14, корпус 1, строение 1, квартира 301
	Местоположение помещения	-
	Дополнение местоположения помещения, машино-места	-
5	Назначение помещения	Жилое, Квартира
6	Вид (виды) разрешенного использования	-
7	Площадь помещения, машино-места (Р), м2	31.6
8	Наименование помещения	-
№ п/п	Наименование характеристики	Значение характеристики
1	2	3
1	Кадастровый номер либо ранее присвоенный государственный учетный номер помещения, машино-места (кадастровый, инвентарный или условный номер)	-
	Кадастровый номер исходного объекта недвижимости (объектов недвижимости)	-
2	Номер, тип этажа (этажей), на котором (которых) расположено помещение	11, Этаж
3	Обозначение (номер) помещения, машино-места на поэтажном плане	302
4	Адрес помещения	Российская Федерация, Санкт-Петербург, муниципальный округ Звездное, Среднерогатская улица, дом 14, корпус 1, строение 1, квартира 302
	Местоположение помещения	-
	Дополнение местоположения помещения, машино-места	-
5	Назначение помещения	Жилое, Квартира
6	Вид (виды) разрешенного использования	-
7	Площадь помещения, машино-места (Р), м2	31.6
8	Наименование помещения	-

№ п/п	Наименование характеристики	Значение характеристики
1	2	3
1	Кадастровый номер либо ранее присвоенный государственный учетный номер помещения, машино-места (кадастровый, инвентарный или условный номер)	-
	Кадастровый номер исходного объекта недвижимости (объектов недвижимости)	-
2	Номер, тип этажа (этажей), на котором (которых) расположено помещение	11, Этаж
3	Обозначение (номер) помещения, машино-места на поэтажном плане	303
4	Адрес помещения	Российская Федерация, Санкт-Петербург, муниципальный округ Звездное, Среднерогатская улица, дом 14, корпус 1, строение 1, квартира 303
	Местоположение помещения	-
	Дополнение местоположения помещения, машино-места	-
5	Назначение помещения	Жилое, Квартира
6	Вид (виды) разрешенного использования	-
7	Площадь помещения, машино-места (Р), м2	32.7
8	Наименование помещения	-
№ п/п	Наименование характеристики	Значение характеристики
1	2	3
1	Кадастровый номер либо ранее присвоенный государственный учетный номер помещения, машино-места (кадастровый, инвентарный или условный номер)	-
	Кадастровый номер исходного объекта недвижимости (объектов недвижимости)	-
2	Номер, тип этажа (этажей), на котором (которых) расположено помещение	11, Этаж
3	Обозначение (номер) помещения, машино-места на поэтажном плане	304
4	Адрес помещения	Российская Федерация, Санкт-Петербург, муниципальный округ Звездное, Среднерогатская улица, дом 14, корпус 1, строение 1, квартира 304
	Местоположение помещения	-
	Дополнение местоположения помещения, машино-места	-
5	Назначение помещения	Жилое, Квартира
6	Вид (виды) разрешенного использования	-
7	Площадь помещения, машино-места (Р), м2	37.1
8	Наименование помещения	-

№ п/п	Наименование характеристики	Значение характеристики
1	2	3
1	Кадастровый номер либо ранее присвоенный государственный учетный номер помещения, машино-места (кадастровый, инвентарный или условный номер)	-
	Кадастровый номер исходного объекта недвижимости (объектов недвижимости)	-
2	Номер, тип этажа (этажей), на котором (которых) расположено помещение	11, Этаж
3	Обозначение (номер) помещения, машино-места на поэтажном плане	305
4	Адрес помещения	Российская Федерация, Санкт-Петербург, муниципальный округ Звездное, Среднерогатская улица, дом 14, корпус 1, строение 1, квартира 305
	Местоположение помещения	-
	Дополнение местоположения помещения, машино-места	-
5	Назначение помещения	Жилое, Квартира
6	Вид (виды) разрешенного использования	-
7	Площадь помещения, машино-места (Р), м2	38.8
8	Наименование помещения	-
№ п/п	Наименование характеристики	Значение характеристики
1	2	3
1	Кадастровый номер либо ранее присвоенный государственный учетный номер помещения, машино-места (кадастровый, инвентарный или условный номер)	-
	Кадастровый номер исходного объекта недвижимости (объектов недвижимости)	-
2	Номер, тип этажа (этажей), на котором (которых) расположено помещение	11, Этаж
3	Обозначение (номер) помещения, машино-места на поэтажном плане	306
4	Адрес помещения	Российская Федерация, Санкт-Петербург, муниципальный округ Звездное, Среднерогатская улица, дом 14, корпус 1, строение 1, квартира 306
	Местоположение помещения	-
	Дополнение местоположения помещения, машино-места	-
5	Назначение помещения	Жилое, Квартира
6	Вид (виды) разрешенного использования	-
7	Площадь помещения, машино-места (Р), м2	34.4
8	Наименование помещения	-

№ п/п	Наименование характеристики	Значение характеристики
1	2	3
1	Кадастровый номер либо ранее присвоенный государственный учетный номер помещения, машино-места (кадастровый, инвентарный или условный номер)	-
	Кадастровый номер исходного объекта недвижимости (объектов недвижимости)	-
2	Номер, тип этажа (этажей), на котором (которых) расположено помещение	11, Этаж
3	Обозначение (номер) помещения, машино-места на поэтажном плане	307
4	Адрес помещения	Российская Федерация, Санкт-Петербург, муниципальный округ Звездное, Среднерогатская улица, дом 14, корпус 1, строение 1, квартира 307
	Местоположение помещения	-
	Дополнение местоположения помещения, машино-места	-
5	Назначение помещения	Жилое, Квартира
6	Вид (виды) разрешенного использования	-
7	Площадь помещения, машино-места (Р), м2	34.6
8	Наименование помещения	-
№ п/п	Наименование характеристики	Значение характеристики
1	2	3
1	Кадастровый номер либо ранее присвоенный государственный учетный номер помещения, машино-места (кадастровый, инвентарный или условный номер)	-
	Кадастровый номер исходного объекта недвижимости (объектов недвижимости)	-
2	Номер, тип этажа (этажей), на котором (которых) расположено помещение	12, Этаж
3	Обозначение (номер) помещения, машино-места на поэтажном плане	308
4	Адрес помещения	Российская Федерация, Санкт-Петербург, муниципальный округ Звездное, Среднерогатская улица, дом 14, корпус 1, строение 1, квартира 308
	Местоположение помещения	-
	Дополнение местоположения помещения, машино-места	-
5	Назначение помещения	Жилое, Квартира
6	Вид (виды) разрешенного использования	-
7	Площадь помещения, машино-места (Р), м2	25.2
8	Наименование помещения	-

№ п/п	Наименование характеристики	Значение характеристики
1	2	3
1	Кадастровый номер либо ранее присвоенный государственный учетный номер помещения, машино-места (кадастровый, инвентарный или условный номер)	-
	Кадастровый номер исходного объекта недвижимости (объектов недвижимости)	-
2	Номер, тип этажа (этажей), на котором (которых) расположено помещение	12, Этаж
3	Обозначение (номер) помещения, машино-места на поэтажном плане	309
4	Адрес помещения	Российская Федерация, Санкт-Петербург, муниципальный округ Звездное, Среднерогатская улица, дом 14, корпус 1, строение 1, квартира 309
	Местоположение помещения	-
	Дополнение местоположения помещения, машино-места	-
5	Назначение помещения	Жилое, Квартира
6	Вид (виды) разрешенного использования	-
7	Площадь помещения, машино-места (Р), м2	23.4
8	Наименование помещения	-
№ п/п	Наименование характеристики	Значение характеристики
1	2	3
1	Кадастровый номер либо ранее присвоенный государственный учетный номер помещения, машино-места (кадастровый, инвентарный или условный номер)	-
	Кадастровый номер исходного объекта недвижимости (объектов недвижимости)	-
2	Номер, тип этажа (этажей), на котором (которых) расположено помещение	12, Этаж
3	Обозначение (номер) помещения, машино-места на поэтажном плане	310
4	Адрес помещения	Российская Федерация, Санкт-Петербург, муниципальный округ Звездное, Среднерогатская улица, дом 14, корпус 1, строение 1, квартира 310
	Местоположение помещения	-
	Дополнение местоположения помещения, машино-места	-
5	Назначение помещения	Жилое, Квартира
6	Вид (виды) разрешенного использования	-
7	Площадь помещения, машино-места (Р), м2	33.2
8	Наименование помещения	-

№ п/п	Наименование характеристики	Значение характеристики
1	2	3
1	Кадастровый номер либо ранее присвоенный государственный учетный номер помещения, машино-места (кадастровый, инвентарный или условный номер)	-
	Кадастровый номер исходного объекта недвижимости (объектов недвижимости)	-
2	Номер, тип этажа (этажей), на котором (которых) расположено помещение	12, Этаж
3	Обозначение (номер) помещения, машино-места на поэтажном плане	311
4	Адрес помещения	Российская Федерация, Санкт-Петербург, муниципальный округ Звездное, Среднерогатская улица, дом 14, корпус 1, строение 1, квартира 311
	Местоположение помещения	-
	Дополнение местоположения помещения, машино-места	-
5	Назначение помещения	Жилое, Квартира
6	Вид (виды) разрешенного использования	-
7	Площадь помещения, машино-места (Р), м2	53.2
8	Наименование помещения	-
№ п/п		
Наименование характеристики		
Значение характеристики		
1	2	3
1	Кадастровый номер либо ранее присвоенный государственный учетный номер помещения, машино-места (кадастровый, инвентарный или условный номер)	-
	Кадастровый номер исходного объекта недвижимости (объектов недвижимости)	-
2	Номер, тип этажа (этажей), на котором (которых) расположено помещение	12, Этаж
3	Обозначение (номер) помещения, машино-места на поэтажном плане	312
4	Адрес помещения	Российская Федерация, Санкт-Петербург, муниципальный округ Звездное, Среднерогатская улица, дом 14, корпус 1, строение 1, квартира 312
	Местоположение помещения	-
	Дополнение местоположения помещения, машино-места	-
5	Назначение помещения	Жилое, Квартира
6	Вид (виды) разрешенного использования	-
7	Площадь помещения, машино-места (Р), м2	32.5
8	Наименование помещения	-

№ п/п	Наименование характеристики	Значение характеристики
1	2	3
1	Кадастровый номер либо ранее присвоенный государственный учетный номер помещения, машино-места (кадастровый, инвентарный или условный номер)	-
	Кадастровый номер исходного объекта недвижимости (объектов недвижимости)	-
2	Номер, тип этажа (этажей), на котором (которых) расположено помещение	12, Этаж
3	Обозначение (номер) помещения, машино-места на поэтажном плане	313
4	Адрес помещения	Российская Федерация, Санкт-Петербург, муниципальный округ Звездное, Среднерогатская улица, дом 14, корпус 1, строение 1, квартира 313
	Местоположение помещения	-
	Дополнение местоположения помещения, машино-места	-
5	Назначение помещения	Жилое, Квартира
6	Вид (виды) разрешенного использования	-
7	Площадь помещения, машино-места (Р), м2	31.5
8	Наименование помещения	-
№ п/п	Наименование характеристики	Значение характеристики
1	2	3
1	Кадастровый номер либо ранее присвоенный государственный учетный номер помещения, машино-места (кадастровый, инвентарный или условный номер)	-
	Кадастровый номер исходного объекта недвижимости (объектов недвижимости)	-
2	Номер, тип этажа (этажей), на котором (которых) расположено помещение	12, Этаж
3	Обозначение (номер) помещения, машино-места на поэтажном плане	314
4	Адрес помещения	Российская Федерация, Санкт-Петербург, муниципальный округ Звездное, Среднерогатская улица, дом 14, корпус 1, строение 1, квартира 314
	Местоположение помещения	-
	Дополнение местоположения помещения, машино-места	-
5	Назначение помещения	Жилое, Квартира
6	Вид (виды) разрешенного использования	-
7	Площадь помещения, машино-места (Р), м2	31.5
8	Наименование помещения	-

№ п/п	Наименование характеристики	Значение характеристики
1	2	3
1	Кадастровый номер либо ранее присвоенный государственный учетный номер помещения, машино-места (кадастровый, инвентарный или условный номер)	-
	Кадастровый номер исходного объекта недвижимости (объектов недвижимости)	-
2	Номер, тип этажа (этажей), на котором (которых) расположено помещение	12, Этаж
3	Обозначение (номер) помещения, машино-места на поэтажном плане	315
4	Адрес помещения	Российская Федерация, Санкт-Петербург, муниципальный округ Звездное, Среднерогатская улица, дом 14, корпус 1, строение 1, квартира 315
	Местоположение помещения	-
	Дополнение местоположения помещения, машино-места	-
5	Назначение помещения	Жилое, Квартира
6	Вид (виды) разрешенного использования	-
7	Площадь помещения, машино-места (Р), м2	32.2
8	Наименование помещения	-
№ п/п	Наименование характеристики	Значение характеристики
1	2	3
1	Кадастровый номер либо ранее присвоенный государственный учетный номер помещения, машино-места (кадастровый, инвентарный или условный номер)	-
	Кадастровый номер исходного объекта недвижимости (объектов недвижимости)	-
2	Номер, тип этажа (этажей), на котором (которых) расположено помещение	12, Этаж
3	Обозначение (номер) помещения, машино-места на поэтажном плане	316
4	Адрес помещения	Российская Федерация, Санкт-Петербург, муниципальный округ Звездное, Среднерогатская улица, дом 14, корпус 1, строение 1, квартира 316
	Местоположение помещения	-
	Дополнение местоположения помещения, машино-места	-
5	Назначение помещения	Жилое, Квартира
6	Вид (виды) разрешенного использования	-
7	Площадь помещения, машино-места (Р), м2	36.9
8	Наименование помещения	-

№ п/п	Наименование характеристики	Значение характеристики
1	2	3
1	Кадастровый номер либо ранее присвоенный государственный учетный номер помещения, машино-места (кадастровый, инвентарный или условный номер)	-
	Кадастровый номер исходного объекта недвижимости (объектов недвижимости)	-
2	Номер, тип этажа (этажей), на котором (которых) расположено помещение	12, Этаж
3	Обозначение (номер) помещения, машино-места на поэтажном плане	317
4	Адрес помещения	Российская Федерация, Санкт-Петербург, муниципальный округ Звездное, Среднерогатская улица, дом 14, корпус 1, строение 1, квартира 317
	Местоположение помещения	-
	Дополнение местоположения помещения, машино-места	-
5	Назначение помещения	Жилое, Квартира
6	Вид (виды) разрешенного использования	-
7	Площадь помещения, машино-места (Р), м2	39.0
8	Наименование помещения	-
№ п/п	Наименование характеристики	Значение характеристики
1	2	3
1	Кадастровый номер либо ранее присвоенный государственный учетный номер помещения, машино-места (кадастровый, инвентарный или условный номер)	-
	Кадастровый номер исходного объекта недвижимости (объектов недвижимости)	-
2	Номер, тип этажа (этажей), на котором (которых) расположено помещение	12, Этаж
3	Обозначение (номер) помещения, машино-места на поэтажном плане	318
4	Адрес помещения	Российская Федерация, Санкт-Петербург, муниципальный округ Звездное, Среднерогатская улица, дом 14, корпус 1, строение 1, квартира 318
	Местоположение помещения	-
	Дополнение местоположения помещения, машино-места	-
5	Назначение помещения	Жилое, Квартира
6	Вид (виды) разрешенного использования	-
7	Площадь помещения, машино-места (Р), м2	34.1
8	Наименование помещения	-

№ п/п	Наименование характеристики	Значение характеристики
1	2	3
1	Кадастровый номер либо ранее присвоенный государственный учетный номер помещения, машино-места (кадастровый, инвентарный или условный номер)	-
	Кадастровый номер исходного объекта недвижимости (объектов недвижимости)	-
2	Номер, тип этажа (этажей), на котором (которых) расположено помещение	12, Этаж
3	Обозначение (номер) помещения, машино-места на поэтажном плане	319
4	Адрес помещения	Российская Федерация, Санкт-Петербург, муниципальный округ Звездное, Среднерогатская улица, дом 14, корпус 1, строение 1, квартира 319
	Местоположение помещения	-
	Дополнение местоположения помещения, машино-места	-
5	Назначение помещения	Жилое, Квартира
6	Вид (виды) разрешенного использования	-
7	Площадь помещения, машино-места (P), м2	34.3
8	Наименование помещения	-
№ п/п	Наименование характеристики	Значение характеристики
1	2	3
1	Кадастровый номер либо ранее присвоенный государственный учетный номер помещения, машино-места (кадастровый, инвентарный или условный номер)	-
	Кадастровый номер исходного объекта недвижимости (объектов недвижимости)	-
2	Номер, тип этажа (этажей), на котором (которых) расположено помещение	13, Этаж
3	Обозначение (номер) помещения, машино-места на поэтажном плане	320
4	Адрес помещения	Российская Федерация, Санкт-Петербург, муниципальный округ Звездное, Среднерогатская улица, дом 14, корпус 1, строение 1, квартира 320
	Местоположение помещения	-
	Дополнение местоположения помещения, машино-места	-
5	Назначение помещения	Жилое, Квартира
6	Вид (виды) разрешенного использования	-
7	Площадь помещения, машино-места (P), м2	25.0
8	Наименование помещения	-

№ п/п	Наименование характеристики	Значение характеристики
1	2	3
1	Кадастровый номер либо ранее присвоенный государственный учетный номер помещения, машино-места (кадастровый, инвентарный или условный номер)	-
	Кадастровый номер исходного объекта недвижимости (объектов недвижимости)	-
2	Номер, тип этажа (этажей), на котором (которых) расположено помещение	13, Этаж
3	Обозначение (номер) помещения, машино-места на поэтажном плане	321
4	Адрес помещения	Российская Федерация, Санкт-Петербург, муниципальный округ Звездное, Среднерогатская улица, дом 14, корпус 1, строение 1, квартира 321
	Местоположение помещения	-
	Дополнение местоположения помещения, машино-места	-
5	Назначение помещения	Жилое, Квартира
6	Вид (виды) разрешенного использования	-
7	Площадь помещения, машино-места (Р), м2	23.1
8	Наименование помещения	-
№ п/п	Наименование характеристики	Значение характеристики
1	2	3
1	Кадастровый номер либо ранее присвоенный государственный учетный номер помещения, машино-места (кадастровый, инвентарный или условный номер)	-
	Кадастровый номер исходного объекта недвижимости (объектов недвижимости)	-
2	Номер, тип этажа (этажей), на котором (которых) расположено помещение	13, Этаж
3	Обозначение (номер) помещения, машино-места на поэтажном плане	322
4	Адрес помещения	Российская Федерация, Санкт-Петербург, муниципальный округ Звездное, Среднерогатская улица, дом 14, корпус 1, строение 1, квартира 322
	Местоположение помещения	-
	Дополнение местоположения помещения, машино-места	-
5	Назначение помещения	Жилое, Квартира
6	Вид (виды) разрешенного использования	-
7	Площадь помещения, машино-места (Р), м2	33.4
8	Наименование помещения	-

№ п/п	Наименование характеристики	Значение характеристики
1	2	3
1	Кадастровый номер либо ранее присвоенный государственный учетный номер помещения, машино-места (кадастровый, инвентарный или условный номер)	-
	Кадастровый номер исходного объекта недвижимости (объектов недвижимости)	-
2	Номер, тип этажа (этажей), на котором (которых) расположено помещение	13, Этаж
3	Обозначение (номер) помещения, машино-места на поэтажном плане	323
4	Адрес помещения	Российская Федерация, Санкт-Петербург, муниципальный округ Звездное, Среднерогатская улица, дом 14, корпус 1, строение 1, квартира 323
	Местоположение помещения	-
	Дополнение местоположения помещения, машино-места	-
5	Назначение помещения	Жилое, Квартира
6	Вид (виды) разрешенного использования	-
7	Площадь помещения, машино-места (Р), м2	53.2
8	Наименование помещения	-
№ п/п	Наименование характеристики	Значение характеристики
1	2	3
1	Кадастровый номер либо ранее присвоенный государственный учетный номер помещения, машино-места (кадастровый, инвентарный или условный номер)	-
	Кадастровый номер исходного объекта недвижимости (объектов недвижимости)	-
2	Номер, тип этажа (этажей), на котором (которых) расположено помещение	13, Этаж
3	Обозначение (номер) помещения, машино-места на поэтажном плане	324
4	Адрес помещения	Российская Федерация, Санкт-Петербург, муниципальный округ Звездное, Среднерогатская улица, дом 14, корпус 1, строение 1, квартира 324
	Местоположение помещения	-
	Дополнение местоположения помещения, машино-места	-
5	Назначение помещения	Жилое, Квартира
6	Вид (виды) разрешенного использования	-
7	Площадь помещения, машино-места (Р), м2	32.3
8	Наименование помещения	-

№ п/п	Наименование характеристики	Значение характеристики
1	2	3
1	Кадастровый номер либо ранее присвоенный государственный учетный номер помещения, машино-места (кадастровый, инвентарный или условный номер)	-
	Кадастровый номер исходного объекта недвижимости (объектов недвижимости)	-
2	Номер, тип этажа (этажей), на котором (которых) расположено помещение	13, Этаж
3	Обозначение (номер) помещения, машино-места на поэтажном плане	325
4	Адрес помещения	Российская Федерация, Санкт-Петербург, муниципальный округ Звездное, Среднерогатская улица, дом 14, корпус 1, строение 1, квартира 325
	Местоположение помещения	-
	Дополнение местоположения помещения, машино-места	-
5	Назначение помещения	Жилое, Квартира
6	Вид (виды) разрешенного использования	-
7	Площадь помещения, машино-места (Р), м2	31.5
8	Наименование помещения	-
№ п/п	Наименование характеристики	Значение характеристики
1	2	3
1	Кадастровый номер либо ранее присвоенный государственный учетный номер помещения, машино-места (кадастровый, инвентарный или условный номер)	-
	Кадастровый номер исходного объекта недвижимости (объектов недвижимости)	-
2	Номер, тип этажа (этажей), на котором (которых) расположено помещение	13, Этаж
3	Обозначение (номер) помещения, машино-места на поэтажном плане	326
4	Адрес помещения	Российская Федерация, Санкт-Петербург, муниципальный округ Звездное, Среднерогатская улица, дом 14, корпус 1, строение 1, квартира 326
	Местоположение помещения	-
	Дополнение местоположения помещения, машино-места	-
5	Назначение помещения	Жилое, Квартира
6	Вид (виды) разрешенного использования	-
7	Площадь помещения, машино-места (Р), м2	31.5
8	Наименование помещения	-

№ п/п	Наименование характеристики	Значение характеристики
1	2	3
1	Кадастровый номер либо ранее присвоенный государственный учетный номер помещения, машино-места (кадастровый, инвентарный или условный номер)	-
	Кадастровый номер исходного объекта недвижимости (объектов недвижимости)	-
2	Номер, тип этажа (этажей), на котором (которых) расположено помещение	13, Этаж
3	Обозначение (номер) помещения, машино-места на поэтажном плане	327
4	Адрес помещения	Российская Федерация, Санкт-Петербург, муниципальный округ Звездное, Среднерогатская улица, дом 14, корпус 1, строение 1, квартира 327
	Местоположение помещения	-
	Дополнение местоположения помещения, машино-места	-
5	Назначение помещения	Жилое, Квартира
6	Вид (виды) разрешенного использования	-
7	Площадь помещения, машино-места (Р), м2	32.4
8	Наименование помещения	-
№ п/п	Наименование характеристики	Значение характеристики
1	2	3
1	Кадастровый номер либо ранее присвоенный государственный учетный номер помещения, машино-места (кадастровый, инвентарный или условный номер)	-
	Кадастровый номер исходного объекта недвижимости (объектов недвижимости)	-
2	Номер, тип этажа (этажей), на котором (которых) расположено помещение	13, Этаж
3	Обозначение (номер) помещения, машино-места на поэтажном плане	328
4	Адрес помещения	Российская Федерация, Санкт-Петербург, муниципальный округ Звездное, Среднерогатская улица, дом 14, корпус 1, строение 1, квартира 328
	Местоположение помещения	-
	Дополнение местоположения помещения, машино-места	-
5	Назначение помещения	Жилое, Квартира
6	Вид (виды) разрешенного использования	-
7	Площадь помещения, машино-места (Р), м2	36.8
8	Наименование помещения	-

№ п/п	Наименование характеристики	Значение характеристики
1	2	3
1	Кадастровый номер либо ранее присвоенный государственный учетный номер помещения, машино-места (кадастровый, инвентарный или условный номер)	-
	Кадастровый номер исходного объекта недвижимости (объектов недвижимости)	-
2	Номер, тип этажа (этажей), на котором (которых) расположено помещение	13, Этаж
3	Обозначение (номер) помещения, машино-места на поэтажном плане	329
4	Адрес помещения	Российская Федерация, Санкт-Петербург, муниципальный округ Звездное, Среднерогатская улица, дом 14, корпус 1, строение 1, квартира 329
	Местоположение помещения	-
	Дополнение местоположения помещения, машино-места	-
5	Назначение помещения	Жилое, Квартира
6	Вид (виды) разрешенного использования	-
7	Площадь помещения, машино-места (Р), м2	38.8
8	Наименование помещения	-
№ п/п	Наименование характеристики	Значение характеристики
1	2	3
1	Кадастровый номер либо ранее присвоенный государственный учетный номер помещения, машино-места (кадастровый, инвентарный или условный номер)	-
	Кадастровый номер исходного объекта недвижимости (объектов недвижимости)	-
2	Номер, тип этажа (этажей), на котором (которых) расположено помещение	13, Этаж
3	Обозначение (номер) помещения, машино-места на поэтажном плане	330
4	Адрес помещения	Российская Федерация, Санкт-Петербург, муниципальный округ Звездное, Среднерогатская улица, дом 14, корпус 1, строение 1, квартира 330
	Местоположение помещения	-
	Дополнение местоположения помещения, машино-места	-
5	Назначение помещения	Жилое, Квартира
6	Вид (виды) разрешенного использования	-
7	Площадь помещения, машино-места (Р), м2	34.1
8	Наименование помещения	-

№ п/п	Наименование характеристики	Значение характеристики
1	2	3
1	Кадастровый номер либо ранее присвоенный государственный учетный номер помещения, машино-места (кадастровый, инвентарный или условный номер)	-
	Кадастровый номер исходного объекта недвижимости (объектов недвижимости)	-
2	Номер, тип этажа (этажей), на котором (которых) расположено помещение	13, Этаж
3	Обозначение (номер) помещения, машино-места на поэтажном плане	331
4	Адрес помещения	Российская Федерация, Санкт-Петербург, муниципальный округ Звездное, Среднерогатская улица, дом 14, корпус 1, строение 1, квартира 331
	Местоположение помещения	-
	Дополнение местоположения помещения, машино-места	-
5	Назначение помещения	Жилое, Квартира
6	Вид (виды) разрешенного использования	-
7	Площадь помещения, машино-места (P), м2	34.3
8	Наименование помещения	-
№ п/п		
Наименование характеристики		
Значение характеристики		
1	2	3
1	Кадастровый номер либо ранее присвоенный государственный учетный номер помещения, машино-места (кадастровый, инвентарный или условный номер)	-
	Кадастровый номер исходного объекта недвижимости (объектов недвижимости)	-
2	Номер, тип этажа (этажей), на котором (которых) расположено помещение	14, Этаж
3	Обозначение (номер) помещения, машино-места на поэтажном плане	332
4	Адрес помещения	Российская Федерация, Санкт-Петербург, муниципальный округ Звездное, Среднерогатская улица, дом 14, корпус 1, строение 1, квартира 332
	Местоположение помещения	-
	Дополнение местоположения помещения, машино-места	-
5	Назначение помещения	Жилое, Квартира
6	Вид (виды) разрешенного использования	-
7	Площадь помещения, машино-места (P), м2	25.0
8	Наименование помещения	-

№ п/п	Наименование характеристики	Значение характеристики
1	2	3
1	Кадастровый номер либо ранее присвоенный государственный учетный номер помещения, машино-места (кадастровый, инвентарный или условный номер)	-
	Кадастровый номер исходного объекта недвижимости (объектов недвижимости)	-
2	Номер, тип этажа (этажей), на котором (которых) расположено помещение	14, Этаж
3	Обозначение (номер) помещения, машино-места на поэтажном плане	333
4	Адрес помещения	Российская Федерация, Санкт-Петербург, муниципальный округ Звездное, Среднерогатская улица, дом 14, корпус 1, строение 1, квартира 333
	Местоположение помещения	-
	Дополнение местоположения помещения, машино-места	-
5	Назначение помещения	Жилое, Квартира
6	Вид (виды) разрешенного использования	-
7	Площадь помещения, машино-места (P), м2	23.4
8	Наименование помещения	-
№ п/п	Наименование характеристики	Значение характеристики
1	2	3
1	Кадастровый номер либо ранее присвоенный государственный учетный номер помещения, машино-места (кадастровый, инвентарный или условный номер)	-
	Кадастровый номер исходного объекта недвижимости (объектов недвижимости)	-
2	Номер, тип этажа (этажей), на котором (которых) расположено помещение	14, Этаж
3	Обозначение (номер) помещения, машино-места на поэтажном плане	334
4	Адрес помещения	Российская Федерация, Санкт-Петербург, муниципальный округ Звездное, Среднерогатская улица, дом 14, корпус 1, строение 1, квартира 334
	Местоположение помещения	-
	Дополнение местоположения помещения, машино-места	-
5	Назначение помещения	Жилое, Квартира
6	Вид (виды) разрешенного использования	-
7	Площадь помещения, машино-места (P), м2	33.4
8	Наименование помещения	-

№ п/п	Наименование характеристики	Значение характеристики
1	2	3
1	Кадастровый номер либо ранее присвоенный государственный учетный номер помещения, машино-места (кадастровый, инвентарный или условный номер)	-
	Кадастровый номер исходного объекта недвижимости (объектов недвижимости)	-
2	Номер, тип этажа (этажей), на котором (которых) расположено помещение	14, Этаж
3	Обозначение (номер) помещения, машино-места на поэтажном плане	335
4	Адрес помещения	Российская Федерация, Санкт-Петербург, муниципальный округ Звездное, Среднерогатская улица, дом 14, корпус 1, строение 1, квартира 335
	Местоположение помещения	-
	Дополнение местоположения помещения, машино-места	-
5	Назначение помещения	Жилое, Квартира
6	Вид (виды) разрешенного использования	-
7	Площадь помещения, машино-места (Р), м2	53.0
8	Наименование помещения	-
№ п/п	Наименование характеристики	Значение характеристики
1	2	3
1	Кадастровый номер либо ранее присвоенный государственный учетный номер помещения, машино-места (кадастровый, инвентарный или условный номер)	-
	Кадастровый номер исходного объекта недвижимости (объектов недвижимости)	-
2	Номер, тип этажа (этажей), на котором (которых) расположено помещение	14, Этаж
3	Обозначение (номер) помещения, машино-места на поэтажном плане	336
4	Адрес помещения	Российская Федерация, Санкт-Петербург, муниципальный округ Звездное, Среднерогатская улица, дом 14, корпус 1, строение 1, квартира 336
	Местоположение помещения	-
	Дополнение местоположения помещения, машино-места	-
5	Назначение помещения	Жилое, Квартира
6	Вид (виды) разрешенного использования	-
7	Площадь помещения, машино-места (Р), м2	32.0
8	Наименование помещения	-

№ п/п	Наименование характеристики	Значение характеристики
1	2	3
1	Кадастровый номер либо ранее присвоенный государственный учетный номер помещения, машино-места (кадастровый, инвентарный или условный номер)	-
	Кадастровый номер исходного объекта недвижимости (объектов недвижимости)	-
2	Номер, тип этажа (этажей), на котором (которых) расположено помещение	14, Этаж
3	Обозначение (номер) помещения, машино-места на поэтажном плане	337
4	Адрес помещения	Российская Федерация, Санкт-Петербург, муниципальный округ Звездное, Среднерогатская улица, дом 14, корпус 1, строение 1, квартира 337
	Местоположение помещения	-
	Дополнение местоположения помещения, машино-места	-
5	Назначение помещения	Жилое, Квартира
6	Вид (виды) разрешенного использования	-
7	Площадь помещения, машино-места (Р), м2	31.3
8	Наименование помещения	-
№ п/п	Наименование характеристики	Значение характеристики
1	2	3
1	Кадастровый номер либо ранее присвоенный государственный учетный номер помещения, машино-места (кадастровый, инвентарный или условный номер)	-
	Кадастровый номер исходного объекта недвижимости (объектов недвижимости)	-
2	Номер, тип этажа (этажей), на котором (которых) расположено помещение	14, Этаж
3	Обозначение (номер) помещения, машино-места на поэтажном плане	338
4	Адрес помещения	Российская Федерация, Санкт-Петербург, муниципальный округ Звездное, Среднерогатская улица, дом 14, корпус 1, строение 1, квартира 338
	Местоположение помещения	-
	Дополнение местоположения помещения, машино-места	-
5	Назначение помещения	Жилое, Квартира
6	Вид (виды) разрешенного использования	-
7	Площадь помещения, машино-места (Р), м2	31.4
8	Наименование помещения	-

№ п/п	Наименование характеристики	Значение характеристики
1	2	3
1	Кадастровый номер либо ранее присвоенный государственный учетный номер помещения, машино-места (кадастровый, инвентарный или условный номер)	-
	Кадастровый номер исходного объекта недвижимости (объектов недвижимости)	-
2	Номер, тип этажа (этажей), на котором (которых) расположено помещение	14, Этаж
3	Обозначение (номер) помещения, машино-места на поэтажном плане	339
4	Адрес помещения	Российская Федерация, Санкт-Петербург, муниципальный округ Звездное, Среднерогатская улица, дом 14, корпус 1, строение 1, квартира 339
	Местоположение помещения	-
	Дополнение местоположения помещения, машино-места	-
5	Назначение помещения	Жилое, Квартира
6	Вид (виды) разрешенного использования	-
7	Площадь помещения, машино-места (Р), м2	32.3
8	Наименование помещения	-
№ п/п	Наименование характеристики	Значение характеристики
1	2	3
1	Кадастровый номер либо ранее присвоенный государственный учетный номер помещения, машино-места (кадастровый, инвентарный или условный номер)	-
	Кадастровый номер исходного объекта недвижимости (объектов недвижимости)	-
2	Номер, тип этажа (этажей), на котором (которых) расположено помещение	14, Этаж
3	Обозначение (номер) помещения, машино-места на поэтажном плане	340
4	Адрес помещения	Российская Федерация, Санкт-Петербург, муниципальный округ Звездное, Среднерогатская улица, дом 14, корпус 1, строение 1, квартира 340
	Местоположение помещения	-
	Дополнение местоположения помещения, машино-места	-
5	Назначение помещения	Жилое, Квартира
6	Вид (виды) разрешенного использования	-
7	Площадь помещения, машино-места (Р), м2	37.1
8	Наименование помещения	-

№ п/п	Наименование характеристики	Значение характеристики
1	2	3
1	Кадастровый номер либо ранее присвоенный государственный учетный номер помещения, машино-места (кадастровый, инвентарный или условный номер)	-
	Кадастровый номер исходного объекта недвижимости (объектов недвижимости)	-
2	Номер, тип этажа (этажей), на котором (которых) расположено помещение	14, Этаж
3	Обозначение (номер) помещения, машино-места на поэтажном плане	341
4	Адрес помещения	Российская Федерация, Санкт-Петербург, муниципальный округ Звездное, Среднерогатская улица, дом 14, корпус 1, строение 1, квартира 341
	Местоположение помещения	-
	Дополнение местоположения помещения, машино-места	-
5	Назначение помещения	Жилое, Квартира
6	Вид (виды) разрешенного использования	-
7	Площадь помещения, машино-места (Р), м2	38.7
8	Наименование помещения	-
№ п/п	Наименование характеристики	Значение характеристики
1	2	3
1	Кадастровый номер либо ранее присвоенный государственный учетный номер помещения, машино-места (кадастровый, инвентарный или условный номер)	-
	Кадастровый номер исходного объекта недвижимости (объектов недвижимости)	-
2	Номер, тип этажа (этажей), на котором (которых) расположено помещение	14, Этаж
3	Обозначение (номер) помещения, машино-места на поэтажном плане	342
4	Адрес помещения	Российская Федерация, Санкт-Петербург, муниципальный округ Звездное, Среднерогатская улица, дом 14, корпус 1, строение 1, квартира 342
	Местоположение помещения	-
	Дополнение местоположения помещения, машино-места	-
5	Назначение помещения	Жилое, Квартира
6	Вид (виды) разрешенного использования	-
7	Площадь помещения, машино-места (Р), м2	34.4
8	Наименование помещения	-

№ п/п	Наименование характеристики	Значение характеристики
1	2	3
1	Кадастровый номер либо ранее присвоенный государственный учетный номер помещения, машино-места (кадастровый, инвентарный или условный номер)	-
	Кадастровый номер исходного объекта недвижимости (объектов недвижимости)	-
2	Номер, тип этажа (этажей), на котором (которых) расположено помещение	14, Этаж
3	Обозначение (номер) помещения, машино-места на поэтажном плане	343
4	Адрес помещения	Российская Федерация, Санкт-Петербург, муниципальный округ Звездное, Среднерогатская улица, дом 14, корпус 1, строение 1, квартира 343
	Местоположение помещения	-
	Дополнение местоположения помещения, машино-места	-
5	Назначение помещения	Жилое, Квартира
6	Вид (виды) разрешенного использования	-
7	Площадь помещения, машино-места (Р), м2	34.4
8	Наименование помещения	-
№ п/п	Наименование характеристики	Значение характеристики
1	2	3
1	Кадастровый номер либо ранее присвоенный государственный учетный номер помещения, машино-места (кадастровый, инвентарный или условный номер)	-
	Кадастровый номер исходного объекта недвижимости (объектов недвижимости)	-
2	Номер, тип этажа (этажей), на котором (которых) расположено помещение	15, Этаж
3	Обозначение (номер) помещения, машино-места на поэтажном плане	344
4	Адрес помещения	Российская Федерация, Санкт-Петербург, муниципальный округ Звездное, Среднерогатская улица, дом 14, корпус 1, строение 1, квартира 344
	Местоположение помещения	-
	Дополнение местоположения помещения, машино-места	-
5	Назначение помещения	Жилое, Квартира
6	Вид (виды) разрешенного использования	-
7	Площадь помещения, машино-места (Р), м2	24.9
8	Наименование помещения	-

№ п/п	Наименование характеристики	Значение характеристики
1	2	3
1	Кадастровый номер либо ранее присвоенный государственный учетный номер помещения, машино-места (кадастровый, инвентарный или условный номер)	-
	Кадастровый номер исходного объекта недвижимости (объектов недвижимости)	-
2	Номер, тип этажа (этажей), на котором (которых) расположено помещение	15, Этаж
3	Обозначение (номер) помещения, машино-места на поэтажном плане	345
4	Адрес помещения	Российская Федерация, Санкт-Петербург, муниципальный округ Звездное, Среднерогатская улица, дом 14, корпус 1, строение 1, квартира 345
	Местоположение помещения	-
	Дополнение местоположения помещения, машино-места	-
5	Назначение помещения	Жилое, Квартира
6	Вид (виды) разрешенного использования	-
7	Площадь помещения, машино-места (Р), м2	23.1
8	Наименование помещения	-
№ п/п	Наименование характеристики	Значение характеристики
1	2	3
1	Кадастровый номер либо ранее присвоенный государственный учетный номер помещения, машино-места (кадастровый, инвентарный или условный номер)	-
	Кадастровый номер исходного объекта недвижимости (объектов недвижимости)	-
2	Номер, тип этажа (этажей), на котором (которых) расположено помещение	15, Этаж
3	Обозначение (номер) помещения, машино-места на поэтажном плане	346
4	Адрес помещения	Российская Федерация, Санкт-Петербург, муниципальный округ Звездное, Среднерогатская улица, дом 14, корпус 1, строение 1, квартира 346
	Местоположение помещения	-
	Дополнение местоположения помещения, машино-места	-
5	Назначение помещения	Жилое, Квартира
6	Вид (виды) разрешенного использования	-
7	Площадь помещения, машино-места (Р), м2	33.5
8	Наименование помещения	-

№ п/п	Наименование характеристики	Значение характеристики
1	2	3
1	Кадастровый номер либо ранее присвоенный государственный учетный номер помещения, машино-места (кадастровый, инвентарный или условный номер)	-
	Кадастровый номер исходного объекта недвижимости (объектов недвижимости)	-
2	Номер, тип этажа (этажей), на котором (которых) расположено помещение	15, Этаж
3	Обозначение (номер) помещения, машино-места на поэтажном плане	347
4	Адрес помещения	Российская Федерация, Санкт-Петербург, муниципальный округ Звездное, Среднерогатская улица, дом 14, корпус 1, строение 1, квартира 347
	Местоположение помещения	-
	Дополнение местоположения помещения, машино-места	-
5	Назначение помещения	Жилое, Квартира
6	Вид (виды) разрешенного использования	-
7	Площадь помещения, машино-места (Р), м2	53.2
8	Наименование помещения	-
№ п/п	Наименование характеристики	Значение характеристики
1	2	3
1	Кадастровый номер либо ранее присвоенный государственный учетный номер помещения, машино-места (кадастровый, инвентарный или условный номер)	-
	Кадастровый номер исходного объекта недвижимости (объектов недвижимости)	-
2	Номер, тип этажа (этажей), на котором (которых) расположено помещение	15, Этаж
3	Обозначение (номер) помещения, машино-места на поэтажном плане	348
4	Адрес помещения	Российская Федерация, Санкт-Петербург, муниципальный округ Звездное, Среднерогатская улица, дом 14, корпус 1, строение 1, квартира 348
	Местоположение помещения	-
	Дополнение местоположения помещения, машино-места	-
5	Назначение помещения	Жилое, Квартира
6	Вид (виды) разрешенного использования	-
7	Площадь помещения, машино-места (Р), м2	32.2
8	Наименование помещения	-

№ п/п	Наименование характеристики	Значение характеристики
1	2	3
1	Кадастровый номер либо ранее присвоенный государственный учетный номер помещения, машино-места (кадастровый, инвентарный или условный номер)	-
	Кадастровый номер исходного объекта недвижимости (объектов недвижимости)	-
2	Номер, тип этажа (этажей), на котором (которых) расположено помещение	15, Этаж
3	Обозначение (номер) помещения, машино-места на поэтажном плане	349
4	Адрес помещения	Российская Федерация, Санкт-Петербург, муниципальный округ Звездное, Среднерогатская улица, дом 14, корпус 1, строение 1, квартира 349
	Местоположение помещения	-
	Дополнение местоположения помещения, машино-места	-
5	Назначение помещения	Жилое, Квартира
6	Вид (виды) разрешенного использования	-
7	Площадь помещения, машино-места (Р), м2	31.4
8	Наименование помещения	-
№ п/п	Наименование характеристики	Значение характеристики
1	2	3
1	Кадастровый номер либо ранее присвоенный государственный учетный номер помещения, машино-места (кадастровый, инвентарный или условный номер)	-
	Кадастровый номер исходного объекта недвижимости (объектов недвижимости)	-
2	Номер, тип этажа (этажей), на котором (которых) расположено помещение	15, Этаж
3	Обозначение (номер) помещения, машино-места на поэтажном плане	350
4	Адрес помещения	Российская Федерация, Санкт-Петербург, муниципальный округ Звездное, Среднерогатская улица, дом 14, корпус 1, строение 1, квартира 350
	Местоположение помещения	-
	Дополнение местоположения помещения, машино-места	-
5	Назначение помещения	Жилое, Квартира
6	Вид (виды) разрешенного использования	-
7	Площадь помещения, машино-места (Р), м2	31.4
8	Наименование помещения	-

№ п/п	Наименование характеристики	Значение характеристики
1	2	3
1	Кадастровый номер либо ранее присвоенный государственный учетный номер помещения, машино-места (кадастровый, инвентарный или условный номер)	-
	Кадастровый номер исходного объекта недвижимости (объектов недвижимости)	-
2	Номер, тип этажа (этажей), на котором (которых) расположено помещение	15, Этаж
3	Обозначение (номер) помещения, машино-места на поэтажном плане	351
4	Адрес помещения	Российская Федерация, Санкт-Петербург, муниципальный округ Звездное, Среднерогатская улица, дом 14, корпус 1, строение 1, квартира 351
	Местоположение помещения	-
	Дополнение местоположения помещения, машино-места	-
5	Назначение помещения	Жилое, Квартира
6	Вид (виды) разрешенного использования	-
7	Площадь помещения, машино-места (Р), м2	32.4
8	Наименование помещения	-
№ п/п	Наименование характеристики	Значение характеристики
1	2	3
1	Кадастровый номер либо ранее присвоенный государственный учетный номер помещения, машино-места (кадастровый, инвентарный или условный номер)	-
	Кадастровый номер исходного объекта недвижимости (объектов недвижимости)	-
2	Номер, тип этажа (этажей), на котором (которых) расположено помещение	15, Этаж
3	Обозначение (номер) помещения, машино-места на поэтажном плане	352
4	Адрес помещения	Российская Федерация, Санкт-Петербург, муниципальный округ Звездное, Среднерогатская улица, дом 14, корпус 1, строение 1, квартира 352
	Местоположение помещения	-
	Дополнение местоположения помещения, машино-места	-
5	Назначение помещения	Жилое, Квартира
6	Вид (виды) разрешенного использования	-
7	Площадь помещения, машино-места (Р), м2	37.2
8	Наименование помещения	-

№ п/п	Наименование характеристики	Значение характеристики
1	2	3
1	Кадастровый номер либо ранее присвоенный государственный учетный номер помещения, машино-места (кадастровый, инвентарный или условный номер)	-
	Кадастровый номер исходного объекта недвижимости (объектов недвижимости)	-
2	Номер, тип этажа (этажей), на котором (которых) расположено помещение	15, Этаж
3	Обозначение (номер) помещения, машино-места на поэтажном плане	353
4	Адрес помещения	Российская Федерация, Санкт-Петербург, муниципальный округ Звездное, Среднерогатская улица, дом 14, корпус 1, строение 1, квартира 353
	Местоположение помещения	-
	Дополнение местоположения помещения, машино-места	-
5	Назначение помещения	Жилое, Квартира
6	Вид (виды) разрешенного использования	-
7	Площадь помещения, машино-места (Р), м2	38.8
8	Наименование помещения	-
№ п/п	Наименование характеристики	Значение характеристики
1	2	3
1	Кадастровый номер либо ранее присвоенный государственный учетный номер помещения, машино-места (кадастровый, инвентарный или условный номер)	-
	Кадастровый номер исходного объекта недвижимости (объектов недвижимости)	-
2	Номер, тип этажа (этажей), на котором (которых) расположено помещение	15, Этаж
3	Обозначение (номер) помещения, машино-места на поэтажном плане	354
4	Адрес помещения	Российская Федерация, Санкт-Петербург, муниципальный округ Звездное, Среднерогатская улица, дом 14, корпус 1, строение 1, квартира 354
	Местоположение помещения	-
	Дополнение местоположения помещения, машино-места	-
5	Назначение помещения	Жилое, Квартира
6	Вид (виды) разрешенного использования	-
7	Площадь помещения, машино-места (Р), м2	34.2
8	Наименование помещения	-

№ п/п	Наименование характеристики	Значение характеристики
1	2	3
1	Кадастровый номер либо ранее присвоенный государственный учетный номер помещения, машино-места (кадастровый, инвентарный или условный номер)	-
	Кадастровый номер исходного объекта недвижимости (объектов недвижимости)	-
2	Номер, тип этажа (этажей), на котором (которых) расположено помещение	15, Этаж
3	Обозначение (номер) помещения, машино-места на поэтажном плане	355
4	Адрес помещения	Российская Федерация, Санкт-Петербург, муниципальный округ Звездное, Среднерогатская улица, дом 14, корпус 1, строение 1, квартира 355
	Местоположение помещения	-
	Дополнение местоположения помещения, машино-места	-
5	Назначение помещения	Жилое, Квартира
6	Вид (виды) разрешенного использования	-
7	Площадь помещения, машино-места (P), м2	34.5
8	Наименование помещения	-
№ п/п	Наименование характеристики	Значение характеристики
1	2	3
1	Кадастровый номер либо ранее присвоенный государственный учетный номер помещения, машино-места (кадастровый, инвентарный или условный номер)	-
	Кадастровый номер исходного объекта недвижимости (объектов недвижимости)	-
2	Номер, тип этажа (этажей), на котором (которых) расположено помещение	16, Этаж
3	Обозначение (номер) помещения, машино-места на поэтажном плане	356
4	Адрес помещения	Российская Федерация, Санкт-Петербург, муниципальный округ Звездное, Среднерогатская улица, дом 14, корпус 1, строение 1, квартира 356
	Местоположение помещения	-
	Дополнение местоположения помещения, машино-места	-
5	Назначение помещения	Жилое, Квартира
6	Вид (виды) разрешенного использования	-
7	Площадь помещения, машино-места (P), м2	25.0
8	Наименование помещения	-

№ п/п	Наименование характеристики	Значение характеристики
1	2	3
1	Кадастровый номер либо ранее присвоенный государственный учетный номер помещения, машино-места (кадастровый, инвентарный или условный номер)	-
	Кадастровый номер исходного объекта недвижимости (объектов недвижимости)	-
2	Номер, тип этажа (этажей), на котором (которых) расположено помещение	16, Этаж
3	Обозначение (номер) помещения, машино-места на поэтажном плане	357
4	Адрес помещения	Российская Федерация, Санкт-Петербург, муниципальный округ Звездное, Среднерогатская улица, дом 14, корпус 1, строение 1, квартира 357
	Местоположение помещения	-
	Дополнение местоположения помещения, машино-места	-
5	Назначение помещения	Жилое, Квартира
6	Вид (виды) разрешенного использования	-
7	Площадь помещения, машино-места (Р), м2	23.1
8	Наименование помещения	-
№ п/п	Наименование характеристики	Значение характеристики
1	2	3
1	Кадастровый номер либо ранее присвоенный государственный учетный номер помещения, машино-места (кадастровый, инвентарный или условный номер)	-
	Кадастровый номер исходного объекта недвижимости (объектов недвижимости)	-
2	Номер, тип этажа (этажей), на котором (которых) расположено помещение	16, Этаж
3	Обозначение (номер) помещения, машино-места на поэтажном плане	358
4	Адрес помещения	Российская Федерация, Санкт-Петербург, муниципальный округ Звездное, Среднерогатская улица, дом 14, корпус 1, строение 1, квартира 358
	Местоположение помещения	-
	Дополнение местоположения помещения, машино-места	-
5	Назначение помещения	Жилое, Квартира
6	Вид (виды) разрешенного использования	-
7	Площадь помещения, машино-места (Р), м2	33.2
8	Наименование помещения	-

№ п/п	Наименование характеристики	Значение характеристики
1	2	3
1	Кадастровый номер либо ранее присвоенный государственный учетный номер помещения, машино-места (кадастровый, инвентарный или условный номер)	-
	Кадастровый номер исходного объекта недвижимости (объектов недвижимости)	-
2	Номер, тип этажа (этажей), на котором (которых) расположено помещение	16, Этаж
3	Обозначение (номер) помещения, машино-места на поэтажном плане	359
4	Адрес помещения	Российская Федерация, Санкт-Петербург, муниципальный округ Звездное, Среднерогатская улица, дом 14, корпус 1, строение 1, квартира 359
	Местоположение помещения	-
	Дополнение местоположения помещения, машино-места	-
5	Назначение помещения	Жилое, Квартира
6	Вид (виды) разрешенного использования	-
7	Площадь помещения, машино-места (Р), м2	53.1
8	Наименование помещения	-
№ п/п	Наименование характеристики	Значение характеристики
1	2	3
1	Кадастровый номер либо ранее присвоенный государственный учетный номер помещения, машино-места (кадастровый, инвентарный или условный номер)	-
	Кадастровый номер исходного объекта недвижимости (объектов недвижимости)	-
2	Номер, тип этажа (этажей), на котором (которых) расположено помещение	16, Этаж
3	Обозначение (номер) помещения, машино-места на поэтажном плане	360
4	Адрес помещения	Российская Федерация, Санкт-Петербург, муниципальный округ Звездное, Среднерогатская улица, дом 14, корпус 1, строение 1, квартира 360
	Местоположение помещения	-
	Дополнение местоположения помещения, машино-места	-
5	Назначение помещения	Жилое, Квартира
6	Вид (виды) разрешенного использования	-
7	Площадь помещения, машино-места (Р), м2	32.0
8	Наименование помещения	-

№ п/п	Наименование характеристики	Значение характеристики
1	2	3
1	Кадастровый номер либо ранее присвоенный государственный учетный номер помещения, машино-места (кадастровый, инвентарный или условный номер)	-
	Кадастровый номер исходного объекта недвижимости (объектов недвижимости)	-
2	Номер, тип этажа (этажей), на котором (которых) расположено помещение	16, Этаж
3	Обозначение (номер) помещения, машино-места на поэтажном плане	361
4	Адрес помещения	Российская Федерация, Санкт-Петербург, муниципальный округ Звездное, Среднерогатская улица, дом 14, корпус 1, строение 1, квартира 361
	Местоположение помещения	-
	Дополнение местоположения помещения, машино-места	-
5	Назначение помещения	Жилое, Квартира
6	Вид (виды) разрешенного использования	-
7	Площадь помещения, машино-места (Р), м2	31.3
8	Наименование помещения	-

№ п/п	Наименование характеристики	Значение характеристики
1	2	3
1	Кадастровый номер либо ранее присвоенный государственный учетный номер помещения, машино-места (кадастровый, инвентарный или условный номер)	-
	Кадастровый номер исходного объекта недвижимости (объектов недвижимости)	-
2	Номер, тип этажа (этажей), на котором (которых) расположено помещение	16, Этаж
3	Обозначение (номер) помещения, машино-места на поэтажном плане	362
4	Адрес помещения	Российская Федерация, Санкт-Петербург, муниципальный округ Звездное, Среднерогатская улица, дом 14, корпус 1, строение 1, квартира 362
	Местоположение помещения	-
	Дополнение местоположения помещения, машино-места	-
5	Назначение помещения	Жилое, Квартира
6	Вид (виды) разрешенного использования	-
7	Площадь помещения, машино-места (Р), м2	31.2
8	Наименование помещения	-

№ п/п	Наименование характеристики	Значение характеристики
1	2	3
1	Кадастровый номер либо ранее присвоенный государственный учетный номер помещения, машино-места (кадастровый, инвентарный или условный номер)	-
	Кадастровый номер исходного объекта недвижимости (объектов недвижимости)	-
2	Номер, тип этажа (этажей), на котором (которых) расположено помещение	16, Этаж
3	Обозначение (номер) помещения, машино-места на поэтажном плане	363
4	Адрес помещения	Российская Федерация, Санкт-Петербург, муниципальный округ Звездное, Среднерогатская улица, дом 14, корпус 1, строение 1, квартира 363
	Местоположение помещения	-
	Дополнение местоположения помещения, машино-места	-
5	Назначение помещения	Жилое, Квартира
6	Вид (виды) разрешенного использования	-
7	Площадь помещения, машино-места (Р), м2	32.4
8	Наименование помещения	-
№ п/п	Наименование характеристики	Значение характеристики
1	2	3
1	Кадастровый номер либо ранее присвоенный государственный учетный номер помещения, машино-места (кадастровый, инвентарный или условный номер)	-
	Кадастровый номер исходного объекта недвижимости (объектов недвижимости)	-
2	Номер, тип этажа (этажей), на котором (которых) расположено помещение	16, Этаж
3	Обозначение (номер) помещения, машино-места на поэтажном плане	364
4	Адрес помещения	Российская Федерация, Санкт-Петербург, муниципальный округ Звездное, Среднерогатская улица, дом 14, корпус 1, строение 1, квартира 364
	Местоположение помещения	-
	Дополнение местоположения помещения, машино-места	-
5	Назначение помещения	Жилое, Квартира
6	Вид (виды) разрешенного использования	-
7	Площадь помещения, машино-места (Р), м2	37.0
8	Наименование помещения	-

№ п/п	Наименование характеристики	Значение характеристики
1	2	3
1	Кадастровый номер либо ранее присвоенный государственный учетный номер помещения, машино-места (кадастровый, инвентарный или условный номер)	-
	Кадастровый номер исходного объекта недвижимости (объектов недвижимости)	-
2	Номер, тип этажа (этажей), на котором (которых) расположено помещение	16, Этаж
3	Обозначение (номер) помещения, машино-места на поэтажном плане	365
4	Адрес помещения	Российская Федерация, Санкт-Петербург, муниципальный округ Звездное, Среднерогатская улица, дом 14, корпус 1, строение 1, квартира 365
	Местоположение помещения	-
	Дополнение местоположения помещения, машино-места	-
5	Назначение помещения	Жилое, Квартира
6	Вид (виды) разрешенного использования	-
7	Площадь помещения, машино-места (Р), м2	39.0
8	Наименование помещения	-
№ п/п	Наименование характеристики	Значение характеристики
1	2	3
1	Кадастровый номер либо ранее присвоенный государственный учетный номер помещения, машино-места (кадастровый, инвентарный или условный номер)	-
	Кадастровый номер исходного объекта недвижимости (объектов недвижимости)	-
2	Номер, тип этажа (этажей), на котором (которых) расположено помещение	16, Этаж
3	Обозначение (номер) помещения, машино-места на поэтажном плане	366
4	Адрес помещения	Российская Федерация, Санкт-Петербург, муниципальный округ Звездное, Среднерогатская улица, дом 14, корпус 1, строение 1, квартира 366
	Местоположение помещения	-
	Дополнение местоположения помещения, машино-места	-
5	Назначение помещения	Жилое, Квартира
6	Вид (виды) разрешенного использования	-
7	Площадь помещения, машино-места (Р), м2	34.1
8	Наименование помещения	-

№ п/п	Наименование характеристики	Значение характеристики
1	2	3
1	Кадастровый номер либо ранее присвоенный государственный учетный номер помещения, машино-места (кадастровый, инвентарный или условный номер)	-
	Кадастровый номер исходного объекта недвижимости (объектов недвижимости)	-
2	Номер, тип этажа (этажей), на котором (которых) расположено помещение	16, Этаж
3	Обозначение (номер) помещения, машино-места на поэтажном плане	367
4	Адрес помещения	Российская Федерация, Санкт-Петербург, муниципальный округ Звездное, Среднерогатская улица, дом 14, корпус 1, строение 1, квартира 367
	Местоположение помещения	-
	Дополнение местоположения помещения, машино-места	-
5	Назначение помещения	Жилое, Квартира
6	Вид (виды) разрешенного использования	-
7	Площадь помещения, машино-места (Р), м2	34.3
8	Наименование помещения	-
№ п/п		
Наименование характеристики		
Значение характеристики		
1	2	3
1	Кадастровый номер либо ранее присвоенный государственный учетный номер помещения, машино-места (кадастровый, инвентарный или условный номер)	-
	Кадастровый номер исходного объекта недвижимости (объектов недвижимости)	-
2	Номер, тип этажа (этажей), на котором (которых) расположено помещение	17, Этаж
3	Обозначение (номер) помещения, машино-места на поэтажном плане	368
4	Адрес помещения	Российская Федерация, Санкт-Петербург, муниципальный округ Звездное, Среднерогатская улица, дом 14, корпус 1, строение 1, квартира 368
	Местоположение помещения	-
	Дополнение местоположения помещения, машино-места	-
5	Назначение помещения	Жилое, Квартира
6	Вид (виды) разрешенного использования	-
7	Площадь помещения, машино-места (Р), м2	25.1
8	Наименование помещения	-

№ п/п	Наименование характеристики	Значение характеристики
1	2	3
1	Кадастровый номер либо ранее присвоенный государственный учетный номер помещения, машино-места (кадастровый, инвентарный или условный номер)	-
	Кадастровый номер исходного объекта недвижимости (объектов недвижимости)	-
2	Номер, тип этажа (этажей), на котором (которых) расположено помещение	17, Этаж
3	Обозначение (номер) помещения, машино-места на поэтажном плане	369
4	Адрес помещения	Российская Федерация, Санкт-Петербург, муниципальный округ Звездное, Среднерогатская улица, дом 14, корпус 1, строение 1, квартира 369
	Местоположение помещения	-
	Дополнение местоположения помещения, машино-места	-
5	Назначение помещения	Жилое, Квартира
6	Вид (виды) разрешенного использования	-
7	Площадь помещения, машино-места (Р), м2	23.2
8	Наименование помещения	-
№ п/п	Наименование характеристики	Значение характеристики
1	2	3
1	Кадастровый номер либо ранее присвоенный государственный учетный номер помещения, машино-места (кадастровый, инвентарный или условный номер)	-
	Кадастровый номер исходного объекта недвижимости (объектов недвижимости)	-
2	Номер, тип этажа (этажей), на котором (которых) расположено помещение	17, Этаж
3	Обозначение (номер) помещения, машино-места на поэтажном плане	370
4	Адрес помещения	Российская Федерация, Санкт-Петербург, муниципальный округ Звездное, Среднерогатская улица, дом 14, корпус 1, строение 1, квартира 370
	Местоположение помещения	-
	Дополнение местоположения помещения, машино-места	-
5	Назначение помещения	Жилое, Квартира
6	Вид (виды) разрешенного использования	-
7	Площадь помещения, машино-места (Р), м2	33.3
8	Наименование помещения	-

№ п/п	Наименование характеристики	Значение характеристики
1	2	3
1	Кадастровый номер либо ранее присвоенный государственный учетный номер помещения, машино-места (кадастровый, инвентарный или условный номер)	-
	Кадастровый номер исходного объекта недвижимости (объектов недвижимости)	-
2	Номер, тип этажа (этажей), на котором (которых) расположено помещение	17, Этаж
3	Обозначение (номер) помещения, машино-места на поэтажном плане	371
4	Адрес помещения	Российская Федерация, Санкт-Петербург, муниципальный округ Звездное, Среднерогатская улица, дом 14, корпус 1, строение 1, квартира 371
	Местоположение помещения	-
	Дополнение местоположения помещения, машино-места	-
5	Назначение помещения	Жилое, Квартира
6	Вид (виды) разрешенного использования	-
7	Площадь помещения, машино-места (Р), м2	52.9
8	Наименование помещения	-
№ п/п	Наименование характеристики	Значение характеристики
1	2	3
1	Кадастровый номер либо ранее присвоенный государственный учетный номер помещения, машино-места (кадастровый, инвентарный или условный номер)	-
	Кадастровый номер исходного объекта недвижимости (объектов недвижимости)	-
2	Номер, тип этажа (этажей), на котором (которых) расположено помещение	17, Этаж
3	Обозначение (номер) помещения, машино-места на поэтажном плане	372
4	Адрес помещения	Российская Федерация, Санкт-Петербург, муниципальный округ Звездное, Среднерогатская улица, дом 14, корпус 1, строение 1, квартира 372
	Местоположение помещения	-
	Дополнение местоположения помещения, машино-места	-
5	Назначение помещения	Жилое, Квартира
6	Вид (виды) разрешенного использования	-
7	Площадь помещения, машино-места (Р), м2	32.3
8	Наименование помещения	-

№ п/п	Наименование характеристики	Значение характеристики
1	2	3
1	Кадастровый номер либо ранее присвоенный государственный учетный номер помещения, машино-места (кадастровый, инвентарный или условный номер)	-
	Кадастровый номер исходного объекта недвижимости (объектов недвижимости)	-
2	Номер, тип этажа (этажей), на котором (которых) расположено помещение	17, Этаж
3	Обозначение (номер) помещения, машино-места на поэтажном плане	373
4	Адрес помещения	Российская Федерация, Санкт-Петербург, муниципальный округ Звездное, Среднерогатская улица, дом 14, корпус 1, строение 1, квартира 373
	Местоположение помещения	-
	Дополнение местоположения помещения, машино-места	-
5	Назначение помещения	Жилое, Квартира
6	Вид (виды) разрешенного использования	-
7	Площадь помещения, машино-места (Р), м2	31.5
8	Наименование помещения	-
№ п/п	Наименование характеристики	Значение характеристики
1	2	3
1	Кадастровый номер либо ранее присвоенный государственный учетный номер помещения, машино-места (кадастровый, инвентарный или условный номер)	-
	Кадастровый номер исходного объекта недвижимости (объектов недвижимости)	-
2	Номер, тип этажа (этажей), на котором (которых) расположено помещение	17, Этаж
3	Обозначение (номер) помещения, машино-места на поэтажном плане	374
4	Адрес помещения	Российская Федерация, Санкт-Петербург, муниципальный округ Звездное, Среднерогатская улица, дом 14, корпус 1, строение 1, квартира 374
	Местоположение помещения	-
	Дополнение местоположения помещения, машино-места	-
5	Назначение помещения	Жилое, Квартира
6	Вид (виды) разрешенного использования	-
7	Площадь помещения, машино-места (Р), м2	31.4
8	Наименование помещения	-

№ п/п	Наименование характеристики	Значение характеристики
1	2	3
1	Кадастровый номер либо ранее присвоенный государственный учетный номер помещения, машино-места (кадастровый, инвентарный или условный номер)	-
	Кадастровый номер исходного объекта недвижимости (объектов недвижимости)	-
2	Номер, тип этажа (этажей), на котором (которых) расположено помещение	17, Этаж
3	Обозначение (номер) помещения, машино-места на поэтажном плане	375
4	Адрес помещения	Российская Федерация, Санкт-Петербург, муниципальный округ Звездное, Среднерогатская улица, дом 14, корпус 1, строение 1, квартира 375
	Местоположение помещения	-
	Дополнение местоположения помещения, машино-места	-
5	Назначение помещения	Жилое, Квартира
6	Вид (виды) разрешенного использования	-
7	Площадь помещения, машино-места (Р), м2	32.4
8	Наименование помещения	-
№ п/п	Наименование характеристики	Значение характеристики
1	2	3
1	Кадастровый номер либо ранее присвоенный государственный учетный номер помещения, машино-места (кадастровый, инвентарный или условный номер)	-
	Кадастровый номер исходного объекта недвижимости (объектов недвижимости)	-
2	Номер, тип этажа (этажей), на котором (которых) расположено помещение	17, Этаж
3	Обозначение (номер) помещения, машино-места на поэтажном плане	376
4	Адрес помещения	Российская Федерация, Санкт-Петербург, муниципальный округ Звездное, Среднерогатская улица, дом 14, корпус 1, строение 1, квартира 376
	Местоположение помещения	-
	Дополнение местоположения помещения, машино-места	-
5	Назначение помещения	Жилое, Квартира
6	Вид (виды) разрешенного использования	-
7	Площадь помещения, машино-места (Р), м2	37.1
8	Наименование помещения	-

№ п/п	Наименование характеристики	Значение характеристики
1	2	3
1	Кадастровый номер либо ранее присвоенный государственный учетный номер помещения, машино-места (кадастровый, инвентарный или условный номер)	-
	Кадастровый номер исходного объекта недвижимости (объектов недвижимости)	-
2	Номер, тип этажа (этажей), на котором (которых) расположено помещение	17, Этаж
3	Обозначение (номер) помещения, машино-места на поэтажном плане	377
4	Адрес помещения	Российская Федерация, Санкт-Петербург, муниципальный округ Звездное, Среднерогатская улица, дом 14, корпус 1, строение 1, квартира 377
	Местоположение помещения	-
	Дополнение местоположения помещения, машино-места	-
5	Назначение помещения	Жилое, Квартира
6	Вид (виды) разрешенного использования	-
7	Площадь помещения, машино-места (Р), м2	38.7
8	Наименование помещения	-
№ п/п	Наименование характеристики	Значение характеристики
1	2	3
1	Кадастровый номер либо ранее присвоенный государственный учетный номер помещения, машино-места (кадастровый, инвентарный или условный номер)	-
	Кадастровый номер исходного объекта недвижимости (объектов недвижимости)	-
2	Номер, тип этажа (этажей), на котором (которых) расположено помещение	17, Этаж
3	Обозначение (номер) помещения, машино-места на поэтажном плане	378
4	Адрес помещения	Российская Федерация, Санкт-Петербург, муниципальный округ Звездное, Среднерогатская улица, дом 14, корпус 1, строение 1, квартира 378
	Местоположение помещения	-
	Дополнение местоположения помещения, машино-места	-
5	Назначение помещения	Жилое, Квартира
6	Вид (виды) разрешенного использования	-
7	Площадь помещения, машино-места (Р), м2	34.2
8	Наименование помещения	-

№ п/п	Наименование характеристики	Значение характеристики
1	2	3
1	Кадастровый номер либо ранее присвоенный государственный учетный номер помещения, машино-места (кадастровый, инвентарный или условный номер)	-
	Кадастровый номер исходного объекта недвижимости (объектов недвижимости)	-
2	Номер, тип этажа (этажей), на котором (которых) расположено помещение	17, Этаж
3	Обозначение (номер) помещения, машино-места на поэтажном плане	379
4	Адрес помещения	Российская Федерация, Санкт-Петербург, муниципальный округ Звездное, Среднерогатская улица, дом 14, корпус 1, строение 1, квартира 379
	Местоположение помещения	-
	Дополнение местоположения помещения, машино-места	-
5	Назначение помещения	Жилое, Квартира
6	Вид (виды) разрешенного использования	-
7	Площадь помещения, машино-места (Р), м2	34.0
8	Наименование помещения	-
№ п/п	Наименование характеристики	Значение характеристики
1	2	3
1	Кадастровый номер либо ранее присвоенный государственный учетный номер помещения, машино-места (кадастровый, инвентарный или условный номер)	-
	Кадастровый номер исходного объекта недвижимости (объектов недвижимости)	-
2	Номер, тип этажа (этажей), на котором (которых) расположено помещение	18, Этаж
3	Обозначение (номер) помещения, машино-места на поэтажном плане	380
4	Адрес помещения	Российская Федерация, Санкт-Петербург, муниципальный округ Звездное, Среднерогатская улица, дом 14, корпус 1, строение 1, квартира 380
	Местоположение помещения	-
	Дополнение местоположения помещения, машино-места	-
5	Назначение помещения	Жилое, Квартира
6	Вид (виды) разрешенного использования	-
7	Площадь помещения, машино-места (Р), м2	25.0
8	Наименование помещения	-

№ п/п	Наименование характеристики	Значение характеристики
1	2	3
1	Кадастровый номер либо ранее присвоенный государственный учетный номер помещения, машино-места (кадастровый, инвентарный или условный номер)	-
	Кадастровый номер исходного объекта недвижимости (объектов недвижимости)	-
2	Номер, тип этажа (этажей), на котором (которых) расположено помещение	18, Этаж
3	Обозначение (номер) помещения, машино-места на поэтажном плане	381
4	Адрес помещения	Российская Федерация, Санкт-Петербург, муниципальный округ Звездное, Среднерогатская улица, дом 14, корпус 1, строение 1, квартира 381
	Местоположение помещения	-
	Дополнение местоположения помещения, машино-места	-
5	Назначение помещения	Жилое, Квартира
6	Вид (виды) разрешенного использования	-
7	Площадь помещения, машино-места (Р), м2	23.2
8	Наименование помещения	-
№ п/п	Наименование характеристики	Значение характеристики
1	2	3
1	Кадастровый номер либо ранее присвоенный государственный учетный номер помещения, машино-места (кадастровый, инвентарный или условный номер)	-
	Кадастровый номер исходного объекта недвижимости (объектов недвижимости)	-
2	Номер, тип этажа (этажей), на котором (которых) расположено помещение	18, Этаж
3	Обозначение (номер) помещения, машино-места на поэтажном плане	382
4	Адрес помещения	Российская Федерация, Санкт-Петербург, муниципальный округ Звездное, Среднерогатская улица, дом 14, корпус 1, строение 1, квартира 382
	Местоположение помещения	-
	Дополнение местоположения помещения, машино-места	-
5	Назначение помещения	Жилое, Квартира
6	Вид (виды) разрешенного использования	-
7	Площадь помещения, машино-места (Р), м2	33.2
8	Наименование помещения	-

№ п/п	Наименование характеристики	Значение характеристики
1	2	3
1	Кадастровый номер либо ранее присвоенный государственный учетный номер помещения, машино-места (кадастровый, инвентарный или условный номер)	-
	Кадастровый номер исходного объекта недвижимости (объектов недвижимости)	-
2	Номер, тип этажа (этажей), на котором (которых) расположено помещение	18, Этаж
3	Обозначение (номер) помещения, машино-места на поэтажном плане	383
4	Адрес помещения	Российская Федерация, Санкт-Петербург, муниципальный округ Звездное, Среднерогатская улица, дом 14, корпус 1, строение 1, квартира 383
	Местоположение помещения	-
	Дополнение местоположения помещения, машино-места	-
5	Назначение помещения	Жилое, Квартира
6	Вид (виды) разрешенного использования	-
7	Площадь помещения, машино-места (Р), м2	53.1
8	Наименование помещения	-
№ п/п	Наименование характеристики	Значение характеристики
1	2	3
1	Кадастровый номер либо ранее присвоенный государственный учетный номер помещения, машино-места (кадастровый, инвентарный или условный номер)	-
	Кадастровый номер исходного объекта недвижимости (объектов недвижимости)	-
2	Номер, тип этажа (этажей), на котором (которых) расположено помещение	18, Этаж
3	Обозначение (номер) помещения, машино-места на поэтажном плане	384
4	Адрес помещения	Российская Федерация, Санкт-Петербург, муниципальный округ Звездное, Среднерогатская улица, дом 14, корпус 1, строение 1, квартира 384
	Местоположение помещения	-
	Дополнение местоположения помещения, машино-места	-
5	Назначение помещения	Жилое, Квартира
6	Вид (виды) разрешенного использования	-
7	Площадь помещения, машино-места (Р), м2	32.3
8	Наименование помещения	-

№ п/п	Наименование характеристики	Значение характеристики
1	2	3
1	Кадастровый номер либо ранее присвоенный государственный учетный номер помещения, машино-места (кадастровый, инвентарный или условный номер)	-
	Кадастровый номер исходного объекта недвижимости (объектов недвижимости)	-
2	Номер, тип этажа (этажей), на котором (которых) расположено помещение	18, Этаж
3	Обозначение (номер) помещения, машино-места на поэтажном плане	385
4	Адрес помещения	Российская Федерация, Санкт-Петербург, муниципальный округ Звездное, Среднерогатская улица, дом 14, корпус 1, строение 1, квартира 385
	Местоположение помещения	-
	Дополнение местоположения помещения, машино-места	-
5	Назначение помещения	Жилое, Квартира
6	Вид (виды) разрешенного использования	-
7	Площадь помещения, машино-места (Р), м2	31.5
8	Наименование помещения	-
№ п/п	Наименование характеристики	Значение характеристики
1	2	3
1	Кадастровый номер либо ранее присвоенный государственный учетный номер помещения, машино-места (кадастровый, инвентарный или условный номер)	-
	Кадастровый номер исходного объекта недвижимости (объектов недвижимости)	-
2	Номер, тип этажа (этажей), на котором (которых) расположено помещение	18, Этаж
3	Обозначение (номер) помещения, машино-места на поэтажном плане	386
4	Адрес помещения	Российская Федерация, Санкт-Петербург, муниципальный округ Звездное, Среднерогатская улица, дом 14, корпус 1, строение 1, квартира 386
	Местоположение помещения	-
	Дополнение местоположения помещения, машино-места	-
5	Назначение помещения	Жилое, Квартира
6	Вид (виды) разрешенного использования	-
7	Площадь помещения, машино-места (Р), м2	31.3
8	Наименование помещения	-

№ п/п	Наименование характеристики	Значение характеристики
1	2	3
1	Кадастровый номер либо ранее присвоенный государственный учетный номер помещения, машино-места (кадастровый, инвентарный или условный номер)	-
	Кадастровый номер исходного объекта недвижимости (объектов недвижимости)	-
2	Номер, тип этажа (этажей), на котором (которых) расположено помещение	18, Этаж
3	Обозначение (номер) помещения, машино-места на поэтажном плане	387
4	Адрес помещения	Российская Федерация, Санкт-Петербург, муниципальный округ Звездное, Среднерогатская улица, дом 14, корпус 1, строение 1, квартира 387
	Местоположение помещения	-
	Дополнение местоположения помещения, машино-места	-
5	Назначение помещения	Жилое, Квартира
6	Вид (виды) разрешенного использования	-
7	Площадь помещения, машино-места (Р), м2	32.5
8	Наименование помещения	-
№ п/п	Наименование характеристики	Значение характеристики
1	2	3
1	Кадастровый номер либо ранее присвоенный государственный учетный номер помещения, машино-места (кадастровый, инвентарный или условный номер)	-
	Кадастровый номер исходного объекта недвижимости (объектов недвижимости)	-
2	Номер, тип этажа (этажей), на котором (которых) расположено помещение	18, Этаж
3	Обозначение (номер) помещения, машино-места на поэтажном плане	388
4	Адрес помещения	Российская Федерация, Санкт-Петербург, муниципальный округ Звездное, Среднерогатская улица, дом 14, корпус 1, строение 1, квартира 388
	Местоположение помещения	-
	Дополнение местоположения помещения, машино-места	-
5	Назначение помещения	Жилое, Квартира
6	Вид (виды) разрешенного использования	-
7	Площадь помещения, машино-места (Р), м2	37.1
8	Наименование помещения	-

№ п/п	Наименование характеристики	Значение характеристики
1	2	3
1	Кадастровый номер либо ранее присвоенный государственный учетный номер помещения, машино-места (кадастровый, инвентарный или условный номер)	-
	Кадастровый номер исходного объекта недвижимости (объектов недвижимости)	-
2	Номер, тип этажа (этажей), на котором (которых) расположено помещение	18, Этаж
3	Обозначение (номер) помещения, машино-места на поэтажном плане	389
4	Адрес помещения	Российская Федерация, Санкт-Петербург, муниципальный округ Звездное, Среднерогатская улица, дом 14, корпус 1, строение 1, квартира 389
	Местоположение помещения	-
	Дополнение местоположения помещения, машино-места	-
5	Назначение помещения	Жилое, Квартира
6	Вид (виды) разрешенного использования	-
7	Площадь помещения, машино-места (P), м2	38.7
8	Наименование помещения	-
№ п/п	Наименование характеристики	Значение характеристики
1	2	3
1	Кадастровый номер либо ранее присвоенный государственный учетный номер помещения, машино-места (кадастровый, инвентарный или условный номер)	-
	Кадастровый номер исходного объекта недвижимости (объектов недвижимости)	-
2	Номер, тип этажа (этажей), на котором (которых) расположено помещение	18, Этаж
3	Обозначение (номер) помещения, машино-места на поэтажном плане	390
4	Адрес помещения	Российская Федерация, Санкт-Петербург, муниципальный округ Звездное, Среднерогатская улица, дом 14, корпус 1, строение 1, квартира 390
	Местоположение помещения	-
	Дополнение местоположения помещения, машино-места	-
5	Назначение помещения	Жилое, Квартира
6	Вид (виды) разрешенного использования	-
7	Площадь помещения, машино-места (P), м2	33.9
8	Наименование помещения	-

№ п/п	Наименование характеристики	Значение характеристики
1	2	3
1	Кадастровый номер либо ранее присвоенный государственный учетный номер помещения, машино-места (кадастровый, инвентарный или условный номер)	-
	Кадастровый номер исходного объекта недвижимости (объектов недвижимости)	-
2	Номер, тип этажа (этажей), на котором (которых) расположено помещение	18, Этаж
3	Обозначение (номер) помещения, машино-места на поэтажном плане	391
4	Адрес помещения	Российская Федерация, Санкт-Петербург, муниципальный округ Звездное, Среднерогатская улица, дом 14, корпус 1, строение 1, квартира 391
	Местоположение помещения	-
	Дополнение местоположения помещения, машино-места	-
5	Назначение помещения	Жилое, Квартира
6	Вид (виды) разрешенного использования	-
7	Площадь помещения, машино-места (Р), м2	34.1
8	Наименование помещения	-
№ п/п		
Наименование характеристики		
Значение характеристики		
1	2	3
1	Кадастровый номер либо ранее присвоенный государственный учетный номер помещения, машино-места (кадастровый, инвентарный или условный номер)	-
	Кадастровый номер исходного объекта недвижимости (объектов недвижимости)	-
2	Номер, тип этажа (этажей), на котором (которых) расположено помещение	2, Этаж
3	Обозначение (номер) помещения, машино-места на поэтажном плане	392
4	Адрес помещения	Российская Федерация, Санкт-Петербург, муниципальный округ Звездное, Среднерогатская улица, дом 14, корпус 1, строение 1, квартира 392
	Местоположение помещения	-
	Дополнение местоположения помещения, машино-места	-
5	Назначение помещения	Жилое, Квартира
6	Вид (виды) разрешенного использования	-
7	Площадь помещения, машино-места (Р), м2	27.8
8	Наименование помещения	-

№ п/п	Наименование характеристики	Значение характеристики
1	2	3
1	Кадастровый номер либо ранее присвоенный государственный учетный номер помещения, машино-места (кадастровый, инвентарный или условный номер)	-
	Кадастровый номер исходного объекта недвижимости (объектов недвижимости)	-
2	Номер, тип этажа (этажей), на котором (которых) расположено помещение	2, Этаж
3	Обозначение (номер) помещения, машино-места на поэтажном плане	393
4	Адрес помещения	Российская Федерация, Санкт-Петербург, муниципальный округ Звездное, Среднерогатская улица, дом 14, корпус 1, строение 1, квартира 393
	Местоположение помещения	-
	Дополнение местоположения помещения, машино-места	-
5	Назначение помещения	Жилое, Квартира
6	Вид (виды) разрешенного использования	-
7	Площадь помещения, машино-места (Р), м2	27.8
8	Наименование помещения	-
№ п/п	Наименование характеристики	Значение характеристики
1	2	3
1	Кадастровый номер либо ранее присвоенный государственный учетный номер помещения, машино-места (кадастровый, инвентарный или условный номер)	-
	Кадастровый номер исходного объекта недвижимости (объектов недвижимости)	-
2	Номер, тип этажа (этажей), на котором (которых) расположено помещение	2, Этаж
3	Обозначение (номер) помещения, машино-места на поэтажном плане	394
4	Адрес помещения	Российская Федерация, Санкт-Петербург, муниципальный округ Звездное, Среднерогатская улица, дом 14, корпус 1, строение 1, квартира 394
	Местоположение помещения	-
	Дополнение местоположения помещения, машино-места	-
5	Назначение помещения	Жилое, Квартира
6	Вид (виды) разрешенного использования	-
7	Площадь помещения, машино-места (Р), м2	44.4
8	Наименование помещения	-

№ п/п	Наименование характеристики	Значение характеристики
1	2	3
1	Кадастровый номер либо ранее присвоенный государственный учетный номер помещения, машино-места (кадастровый, инвентарный или условный номер)	-
	Кадастровый номер исходного объекта недвижимости (объектов недвижимости)	-
2	Номер, тип этажа (этажей), на котором (которых) расположено помещение	2, Этаж
3	Обозначение (номер) помещения, машино-места на поэтажном плане	395
4	Адрес помещения	Российская Федерация, Санкт-Петербург, муниципальный округ Звездное, Среднерогатская улица, дом 14, корпус 1, строение 1, квартира 395
	Местоположение помещения	-
	Дополнение местоположения помещения, машино-места	-
5	Назначение помещения	Жилое, Квартира
6	Вид (виды) разрешенного использования	-
7	Площадь помещения, машино-места (Р), м2	56.4
8	Наименование помещения	-
№ п/п	Наименование характеристики	Значение характеристики
1	2	3
1	Кадастровый номер либо ранее присвоенный государственный учетный номер помещения, машино-места (кадастровый, инвентарный или условный номер)	-
	Кадастровый номер исходного объекта недвижимости (объектов недвижимости)	-
2	Номер, тип этажа (этажей), на котором (которых) расположено помещение	2, Этаж
3	Обозначение (номер) помещения, машино-места на поэтажном плане	396
4	Адрес помещения	Российская Федерация, Санкт-Петербург, муниципальный округ Звездное, Среднерогатская улица, дом 14, корпус 1, строение 1, квартира 396
	Местоположение помещения	-
	Дополнение местоположения помещения, машино-места	-
5	Назначение помещения	Жилое, Квартира
6	Вид (виды) разрешенного использования	-
7	Площадь помещения, машино-места (Р), м2	50.6
8	Наименование помещения	-

№ п/п	Наименование характеристики	Значение характеристики
1	2	3
1	Кадастровый номер либо ранее присвоенный государственный учетный номер помещения, машино-места (кадастровый, инвентарный или условный номер)	-
	Кадастровый номер исходного объекта недвижимости (объектов недвижимости)	-
2	Номер, тип этажа (этажей), на котором (которых) расположено помещение	2, Этаж
3	Обозначение (номер) помещения, машино-места на поэтажном плане	397
4	Адрес помещения	Российская Федерация, Санкт-Петербург, муниципальный округ Звездное, Среднерогатская улица, дом 14, корпус 1, строение 1, квартира 397
	Местоположение помещения	-
	Дополнение местоположения помещения, машино-места	-
5	Назначение помещения	Жилое, Квартира
6	Вид (виды) разрешенного использования	-
7	Площадь помещения, машино-места (P), м2	51.7
8	Наименование помещения	-
№ п/п		
Наименование характеристики		
Значение характеристики		
1	2	3
1	Кадастровый номер либо ранее присвоенный государственный учетный номер помещения, машино-места (кадастровый, инвентарный или условный номер)	-
	Кадастровый номер исходного объекта недвижимости (объектов недвижимости)	-
2	Номер, тип этажа (этажей), на котором (которых) расположено помещение	2, Этаж
3	Обозначение (номер) помещения, машино-места на поэтажном плане	398
4	Адрес помещения	Российская Федерация, Санкт-Петербург, муниципальный округ Звездное, Среднерогатская улица, дом 14, корпус 1, строение 1, квартира 398
	Местоположение помещения	-
	Дополнение местоположения помещения, машино-места	-
5	Назначение помещения	Жилое, Квартира
6	Вид (виды) разрешенного использования	-
7	Площадь помещения, машино-места (P), м2	43.5
8	Наименование помещения	-

№ п/п	Наименование характеристики	Значение характеристики
1	2	3
1	Кадастровый номер либо ранее присвоенный государственный учетный номер помещения, машино-места (кадастровый, инвентарный или условный номер)	-
	Кадастровый номер исходного объекта недвижимости (объектов недвижимости)	-
2	Номер, тип этажа (этажей), на котором (которых) расположено помещение	2, Этаж
3	Обозначение (номер) помещения, машино-места на поэтажном плане	399
4	Адрес помещения	Российская Федерация, Санкт-Петербург, муниципальный округ Звездное, Среднерогатская улица, дом 14, корпус 1, строение 1, квартира 399
	Местоположение помещения	-
	Дополнение местоположения помещения, машино-места	-
5	Назначение помещения	Жилое, Квартира
6	Вид (виды) разрешенного использования	-
7	Площадь помещения, машино-места (Р), м2	73.4
8	Наименование помещения	-
№ п/п	Наименование характеристики	Значение характеристики
1	2	3
1	Кадастровый номер либо ранее присвоенный государственный учетный номер помещения, машино-места (кадастровый, инвентарный или условный номер)	-
	Кадастровый номер исходного объекта недвижимости (объектов недвижимости)	-
2	Номер, тип этажа (этажей), на котором (которых) расположено помещение	2, Этаж
3	Обозначение (номер) помещения, машино-места на поэтажном плане	400
4	Адрес помещения	Российская Федерация, Санкт-Петербург, муниципальный округ Звездное, Среднерогатская улица, дом 14, корпус 1, строение 1, квартира 400
	Местоположение помещения	-
	Дополнение местоположения помещения, машино-места	-
5	Назначение помещения	Жилое, Квартира
6	Вид (виды) разрешенного использования	-
7	Площадь помещения, машино-места (Р), м2	35.6
8	Наименование помещения	-

№ п/п	Наименование характеристики	Значение характеристики
1	2	3
1	Кадастровый номер либо ранее присвоенный государственный учетный номер помещения, машино-места (кадастровый, инвентарный или условный номер)	-
	Кадастровый номер исходного объекта недвижимости (объектов недвижимости)	-
2	Номер, тип этажа (этажей), на котором (которых) расположено помещение	2, Этаж
3	Обозначение (номер) помещения, машино-места на поэтажном плане	401
4	Адрес помещения	Российская Федерация, Санкт-Петербург, муниципальный округ Звездное, Среднерогатская улица, дом 14, корпус 1, строение 1, квартира 401
	Местоположение помещения	-
	Дополнение местоположения помещения, машино-места	-
5	Назначение помещения	Жилое, Квартира
6	Вид (виды) разрешенного использования	-
7	Площадь помещения, машино-места (Р), м2	26.1
8	Наименование помещения	-
№ п/п	Наименование характеристики	Значение характеристики
1	2	3
1	Кадастровый номер либо ранее присвоенный государственный учетный номер помещения, машино-места (кадастровый, инвентарный или условный номер)	-
	Кадастровый номер исходного объекта недвижимости (объектов недвижимости)	-
2	Номер, тип этажа (этажей), на котором (которых) расположено помещение	3, Этаж
3	Обозначение (номер) помещения, машино-места на поэтажном плане	402
4	Адрес помещения	Российская Федерация, Санкт-Петербург, муниципальный округ Звездное, Среднерогатская улица, дом 14, корпус 1, строение 1, квартира 402
	Местоположение помещения	-
	Дополнение местоположения помещения, машино-места	-
5	Назначение помещения	Жилое, Квартира
6	Вид (виды) разрешенного использования	-
7	Площадь помещения, машино-места (Р), м2	27.8
8	Наименование помещения	-

№ п/п	Наименование характеристики	Значение характеристики
1	2	3
1	Кадастровый номер либо ранее присвоенный государственный учетный номер помещения, машино-места (кадастровый, инвентарный или условный номер)	-
	Кадастровый номер исходного объекта недвижимости (объектов недвижимости)	-
2	Номер, тип этажа (этажей), на котором (которых) расположено помещение	3, Этаж
3	Обозначение (номер) помещения, машино-места на поэтажном плане	403
4	Адрес помещения	Российская Федерация, Санкт-Петербург, муниципальный округ Звездное, Среднерогатская улица, дом 14, корпус 1, строение 1, квартира 403
	Местоположение помещения	-
	Дополнение местоположения помещения, машино-места	-
5	Назначение помещения	Жилое, Квартира
6	Вид (виды) разрешенного использования	-
7	Площадь помещения, машино-места (Р), м2	27.6
8	Наименование помещения	-
№ п/п	Наименование характеристики	Значение характеристики
1	2	3
1	Кадастровый номер либо ранее присвоенный государственный учетный номер помещения, машино-места (кадастровый, инвентарный или условный номер)	-
	Кадастровый номер исходного объекта недвижимости (объектов недвижимости)	-
2	Номер, тип этажа (этажей), на котором (которых) расположено помещение	3, Этаж
3	Обозначение (номер) помещения, машино-места на поэтажном плане	404
4	Адрес помещения	Российская Федерация, Санкт-Петербург, муниципальный округ Звездное, Среднерогатская улица, дом 14, корпус 1, строение 1, квартира 404
	Местоположение помещения	-
	Дополнение местоположения помещения, машино-места	-
5	Назначение помещения	Жилое, Квартира
6	Вид (виды) разрешенного использования	-
7	Площадь помещения, машино-места (Р), м2	44.7
8	Наименование помещения	-

№ п/п	Наименование характеристики	Значение характеристики
1	2	3
1	Кадастровый номер либо ранее присвоенный государственный учетный номер помещения, машино-места (кадастровый, инвентарный или условный номер)	-
	Кадастровый номер исходного объекта недвижимости (объектов недвижимости)	-
2	Номер, тип этажа (этажей), на котором (которых) расположено помещение	3, Этаж
3	Обозначение (номер) помещения, машино-места на поэтажном плане	405
4	Адрес помещения	Российская Федерация, Санкт-Петербург, муниципальный округ Звездное, Среднерогатская улица, дом 14, корпус 1, строение 1, квартира 405
	Местоположение помещения	-
	Дополнение местоположения помещения, машино-места	-
5	Назначение помещения	Жилое, Квартира
6	Вид (виды) разрешенного использования	-
7	Площадь помещения, машино-места (P), м2	55.5
8	Наименование помещения	-
№ п/п	Наименование характеристики	Значение характеристики
1	2	3
1	Кадастровый номер либо ранее присвоенный государственный учетный номер помещения, машино-места (кадастровый, инвентарный или условный номер)	-
	Кадастровый номер исходного объекта недвижимости (объектов недвижимости)	-
2	Номер, тип этажа (этажей), на котором (которых) расположено помещение	3, Этаж
3	Обозначение (номер) помещения, машино-места на поэтажном плане	406
4	Адрес помещения	Российская Федерация, Санкт-Петербург, муниципальный округ Звездное, Среднерогатская улица, дом 14, корпус 1, строение 1, квартира 406
	Местоположение помещения	-
	Дополнение местоположения помещения, машино-места	-
5	Назначение помещения	Жилое, Квартира
6	Вид (виды) разрешенного использования	-
7	Площадь помещения, машино-места (P), м2	50.7
8	Наименование помещения	-

№ п/п	Наименование характеристики	Значение характеристики
1	2	3
1	Кадастровый номер либо ранее присвоенный государственный учетный номер помещения, машино-места (кадастровый, инвентарный или условный номер)	-
	Кадастровый номер исходного объекта недвижимости (объектов недвижимости)	-
2	Номер, тип этажа (этажей), на котором (которых) расположено помещение	3, Этаж
3	Обозначение (номер) помещения, машино-места на поэтажном плане	407
4	Адрес помещения	Российская Федерация, Санкт-Петербург, муниципальный округ Звездное, Среднерогатская улица, дом 14, корпус 1, строение 1, квартира 407
	Местоположение помещения	-
	Дополнение местоположения помещения, машино-места	-
5	Назначение помещения	Жилое, Квартира
6	Вид (виды) разрешенного использования	-
7	Площадь помещения, машино-места (Р), м2	52.0
8	Наименование помещения	-
№ п/п		
Наименование характеристики		
Значение характеристики		
1	2	3
1	Кадастровый номер либо ранее присвоенный государственный учетный номер помещения, машино-места (кадастровый, инвентарный или условный номер)	-
	Кадастровый номер исходного объекта недвижимости (объектов недвижимости)	-
2	Номер, тип этажа (этажей), на котором (которых) расположено помещение	3, Этаж
3	Обозначение (номер) помещения, машино-места на поэтажном плане	408
4	Адрес помещения	Российская Федерация, Санкт-Петербург, муниципальный округ Звездное, Среднерогатская улица, дом 14, корпус 1, строение 1, квартира 408
	Местоположение помещения	-
	Дополнение местоположения помещения, машино-места	-
5	Назначение помещения	Жилое, Квартира
6	Вид (виды) разрешенного использования	-
7	Площадь помещения, машино-места (Р), м2	43.6
8	Наименование помещения	-

№ п/п	Наименование характеристики	Значение характеристики
1	2	3
1	Кадастровый номер либо ранее присвоенный государственный учетный номер помещения, машино-места (кадастровый, инвентарный или условный номер)	-
	Кадастровый номер исходного объекта недвижимости (объектов недвижимости)	-
2	Номер, тип этажа (этажей), на котором (которых) расположено помещение	3, Этаж
3	Обозначение (номер) помещения, машино-места на поэтажном плане	409
4	Адрес помещения	Российская Федерация, Санкт-Петербург, муниципальный округ Звездное, Среднерогатская улица, дом 14, корпус 1, строение 1, квартира 409
	Местоположение помещения	-
	Дополнение местоположения помещения, машино-места	-
5	Назначение помещения	Жилое, Квартира
6	Вид (виды) разрешенного использования	-
7	Площадь помещения, машино-места (Р), м2	73.6
8	Наименование помещения	-
№ п/п		
Наименование характеристики		
Значение характеристики		
1	2	3
1	Кадастровый номер либо ранее присвоенный государственный учетный номер помещения, машино-места (кадастровый, инвентарный или условный номер)	-
	Кадастровый номер исходного объекта недвижимости (объектов недвижимости)	-
2	Номер, тип этажа (этажей), на котором (которых) расположено помещение	3, Этаж
3	Обозначение (номер) помещения, машино-места на поэтажном плане	410
4	Адрес помещения	Российская Федерация, Санкт-Петербург, муниципальный округ Звездное, Среднерогатская улица, дом 14, корпус 1, строение 1, квартира 410
	Местоположение помещения	-
	Дополнение местоположения помещения, машино-места	-
5	Назначение помещения	Жилое, Квартира
6	Вид (виды) разрешенного использования	-
7	Площадь помещения, машино-места (Р), м2	35.6
8	Наименование помещения	-

№ п/п	Наименование характеристики	Значение характеристики
1	2	3
1	Кадастровый номер либо ранее присвоенный государственный учетный номер помещения, машино-места (кадастровый, инвентарный или условный номер)	-
	Кадастровый номер исходного объекта недвижимости (объектов недвижимости)	-
2	Номер, тип этажа (этажей), на котором (которых) расположено помещение	3, Этаж
3	Обозначение (номер) помещения, машино-места на поэтажном плане	411
4	Адрес помещения	Российская Федерация, Санкт-Петербург, муниципальный округ Звездное, Среднерогатская улица, дом 14, корпус 1, строение 1, квартира 411
	Местоположение помещения	-
	Дополнение местоположения помещения, машино-места	-
5	Назначение помещения	Жилое, Квартира
6	Вид (виды) разрешенного использования	-
7	Площадь помещения, машино-места (Р), м2	25.8
8	Наименование помещения	-
№ п/п	Наименование характеристики	Значение характеристики
1	2	3
1	Кадастровый номер либо ранее присвоенный государственный учетный номер помещения, машино-места (кадастровый, инвентарный или условный номер)	-
	Кадастровый номер исходного объекта недвижимости (объектов недвижимости)	-
2	Номер, тип этажа (этажей), на котором (которых) расположено помещение	4, Этаж
3	Обозначение (номер) помещения, машино-места на поэтажном плане	412
4	Адрес помещения	Российская Федерация, Санкт-Петербург, муниципальный округ Звездное, Среднерогатская улица, дом 14, корпус 1, строение 1, квартира 412
	Местоположение помещения	-
	Дополнение местоположения помещения, машино-места	-
5	Назначение помещения	Жилое, Квартира
6	Вид (виды) разрешенного использования	-
7	Площадь помещения, машино-места (Р), м2	27.5
8	Наименование помещения	-

№ п/п	Наименование характеристики	Значение характеристики
1	2	3
1	Кадастровый номер либо ранее присвоенный государственный учетный номер помещения, машино-места (кадастровый, инвентарный или условный номер)	-
	Кадастровый номер исходного объекта недвижимости (объектов недвижимости)	-
2	Номер, тип этажа (этажей), на котором (которых) расположено помещение	4, Этаж
3	Обозначение (номер) помещения, машино-места на поэтажном плане	413
4	Адрес помещения	Российская Федерация, Санкт-Петербург, муниципальный округ Звездное, Среднерогатская улица, дом 14, корпус 1, строение 1, квартира 413
	Местоположение помещения	-
	Дополнение местоположения помещения, машино-места	-
5	Назначение помещения	Жилое, Квартира
6	Вид (виды) разрешенного использования	-
7	Площадь помещения, машино-места (Р), м2	27.6
8	Наименование помещения	-
№ п/п	Наименование характеристики	Значение характеристики
1	2	3
1	Кадастровый номер либо ранее присвоенный государственный учетный номер помещения, машино-места (кадастровый, инвентарный или условный номер)	-
	Кадастровый номер исходного объекта недвижимости (объектов недвижимости)	-
2	Номер, тип этажа (этажей), на котором (которых) расположено помещение	4, Этаж
3	Обозначение (номер) помещения, машино-места на поэтажном плане	414
4	Адрес помещения	Российская Федерация, Санкт-Петербург, муниципальный округ Звездное, Среднерогатская улица, дом 14, корпус 1, строение 1, квартира 414
	Местоположение помещения	-
	Дополнение местоположения помещения, машино-места	-
5	Назначение помещения	Жилое, Квартира
6	Вид (виды) разрешенного использования	-
7	Площадь помещения, машино-места (Р), м2	44.6
8	Наименование помещения	-

№ п/п	Наименование характеристики	Значение характеристики
1	2	3
1	Кадастровый номер либо ранее присвоенный государственный учетный номер помещения, машино-места (кадастровый, инвентарный или условный номер)	-
	Кадастровый номер исходного объекта недвижимости (объектов недвижимости)	-
2	Номер, тип этажа (этажей), на котором (которых) расположено помещение	4, Этаж
3	Обозначение (номер) помещения, машино-места на поэтажном плане	415
4	Адрес помещения	Российская Федерация, Санкт-Петербург, муниципальный округ Звездное, Среднерогатская улица, дом 14, корпус 1, строение 1, квартира 415
	Местоположение помещения	-
	Дополнение местоположения помещения, машино-места	-
5	Назначение помещения	Жилое, Квартира
6	Вид (виды) разрешенного использования	-
7	Площадь помещения, машино-места (P), м2	55.3
8	Наименование помещения	-
№ п/п	Наименование характеристики	Значение характеристики
1	2	3
1	Кадастровый номер либо ранее присвоенный государственный учетный номер помещения, машино-места (кадастровый, инвентарный или условный номер)	-
	Кадастровый номер исходного объекта недвижимости (объектов недвижимости)	-
2	Номер, тип этажа (этажей), на котором (которых) расположено помещение	4, Этаж
3	Обозначение (номер) помещения, машино-места на поэтажном плане	416
4	Адрес помещения	Российская Федерация, Санкт-Петербург, муниципальный округ Звездное, Среднерогатская улица, дом 14, корпус 1, строение 1, квартира 416
	Местоположение помещения	-
	Дополнение местоположения помещения, машино-места	-
5	Назначение помещения	Жилое, Квартира
6	Вид (виды) разрешенного использования	-
7	Площадь помещения, машино-места (P), м2	50.4
8	Наименование помещения	-

№ п/п	Наименование характеристики	Значение характеристики
1	2	3
1	Кадастровый номер либо ранее присвоенный государственный учетный номер помещения, машино-места (кадастровый, инвентарный или условный номер)	-
	Кадастровый номер исходного объекта недвижимости (объектов недвижимости)	-
2	Номер, тип этажа (этажей), на котором (которых) расположено помещение	4, Этаж
3	Обозначение (номер) помещения, машино-места на поэтажном плане	417
4	Адрес помещения	Российская Федерация, Санкт-Петербург, муниципальный округ Звездное, Среднерогатская улица, дом 14, корпус 1, строение 1, квартира 417
	Местоположение помещения	-
	Дополнение местоположения помещения, машино-места	-
5	Назначение помещения	Жилое, Квартира
6	Вид (виды) разрешенного использования	-
7	Площадь помещения, машино-места (P), м2	51.7
8	Наименование помещения	-
№ п/п	Наименование характеристики	Значение характеристики
1	2	3
1	Кадастровый номер либо ранее присвоенный государственный учетный номер помещения, машино-места (кадастровый, инвентарный или условный номер)	-
	Кадастровый номер исходного объекта недвижимости (объектов недвижимости)	-
2	Номер, тип этажа (этажей), на котором (которых) расположено помещение	4, Этаж
3	Обозначение (номер) помещения, машино-места на поэтажном плане	418
4	Адрес помещения	Российская Федерация, Санкт-Петербург, муниципальный округ Звездное, Среднерогатская улица, дом 14, корпус 1, строение 1, квартира 418
	Местоположение помещения	-
	Дополнение местоположения помещения, машино-места	-
5	Назначение помещения	Жилое, Квартира
6	Вид (виды) разрешенного использования	-
7	Площадь помещения, машино-места (P), м2	43.4
8	Наименование помещения	-

№ п/п	Наименование характеристики	Значение характеристики
1	2	3
1	Кадастровый номер либо ранее присвоенный государственный учетный номер помещения, машино-места (кадастровый, инвентарный или условный номер)	-
	Кадастровый номер исходного объекта недвижимости (объектов недвижимости)	-
2	Номер, тип этажа (этажей), на котором (которых) расположено помещение	4, Этаж
3	Обозначение (номер) помещения, машино-места на поэтажном плане	419
4	Адрес помещения	Российская Федерация, Санкт-Петербург, муниципальный округ Звездное, Среднерогатская улица, дом 14, корпус 1, строение 1, квартира 419
	Местоположение помещения	-
	Дополнение местоположения помещения, машино-места	-
5	Назначение помещения	Жилое, Квартира
6	Вид (виды) разрешенного использования	-
7	Площадь помещения, машино-места (Р), м2	73.2
8	Наименование помещения	-
№ п/п		
Наименование характеристики		
Значение характеристики		
1	2	3
1	Кадастровый номер либо ранее присвоенный государственный учетный номер помещения, машино-места (кадастровый, инвентарный или условный номер)	-
	Кадастровый номер исходного объекта недвижимости (объектов недвижимости)	-
2	Номер, тип этажа (этажей), на котором (которых) расположено помещение	4, Этаж
3	Обозначение (номер) помещения, машино-места на поэтажном плане	420
4	Адрес помещения	Российская Федерация, Санкт-Петербург, муниципальный округ Звездное, Среднерогатская улица, дом 14, корпус 1, строение 1, квартира 420
	Местоположение помещения	-
	Дополнение местоположения помещения, машино-места	-
5	Назначение помещения	Жилое, Квартира
6	Вид (виды) разрешенного использования	-
7	Площадь помещения, машино-места (Р), м2	35.1
8	Наименование помещения	-

№ п/п	Наименование характеристики	Значение характеристики
1	2	3
1	Кадастровый номер либо ранее присвоенный государственный учетный номер помещения, машино-места (кадастровый, инвентарный или условный номер)	-
	Кадастровый номер исходного объекта недвижимости (объектов недвижимости)	-
2	Номер, тип этажа (этажей), на котором (которых) расположено помещение	4, Этаж
3	Обозначение (номер) помещения, машино-места на поэтажном плане	421
4	Адрес помещения	Российская Федерация, Санкт-Петербург, муниципальный округ Звездное, Среднерогатская улица, дом 14, корпус 1, строение 1, квартира 421
	Местоположение помещения	-
	Дополнение местоположения помещения, машино-места	-
5	Назначение помещения	Жилое, Квартира
6	Вид (виды) разрешенного использования	-
7	Площадь помещения, машино-места (Р), м2	25.7
8	Наименование помещения	-
№ п/п	Наименование характеристики	Значение характеристики
1	2	3
1	Кадастровый номер либо ранее присвоенный государственный учетный номер помещения, машино-места (кадастровый, инвентарный или условный номер)	-
	Кадастровый номер исходного объекта недвижимости (объектов недвижимости)	-
2	Номер, тип этажа (этажей), на котором (которых) расположено помещение	5, Этаж
3	Обозначение (номер) помещения, машино-места на поэтажном плане	422
4	Адрес помещения	Российская Федерация, Санкт-Петербург, муниципальный округ Звездное, Среднерогатская улица, дом 14, корпус 1, строение 1, квартира 422
	Местоположение помещения	-
	Дополнение местоположения помещения, машино-места	-
5	Назначение помещения	Жилое, Квартира
6	Вид (виды) разрешенного использования	-
7	Площадь помещения, машино-места (Р), м2	27.6
8	Наименование помещения	-

№ п/п	Наименование характеристики	Значение характеристики
1	2	3
1	Кадастровый номер либо ранее присвоенный государственный учетный номер помещения, машино-места (кадастровый, инвентарный или условный номер)	-
	Кадастровый номер исходного объекта недвижимости (объектов недвижимости)	-
2	Номер, тип этажа (этажей), на котором (которых) расположено помещение	5, Этаж
3	Обозначение (номер) помещения, машино-места на поэтажном плане	423
4	Адрес помещения	Российская Федерация, Санкт-Петербург, муниципальный округ Звездное, Среднерогатская улица, дом 14, корпус 1, строение 1, квартира 423
	Местоположение помещения	-
	Дополнение местоположения помещения, машино-места	-
5	Назначение помещения	Жилое, Квартира
6	Вид (виды) разрешенного использования	-
7	Площадь помещения, машино-места (Р), м2	27.4
8	Наименование помещения	-
№ п/п	Наименование характеристики	Значение характеристики
1	2	3
1	Кадастровый номер либо ранее присвоенный государственный учетный номер помещения, машино-места (кадастровый, инвентарный или условный номер)	-
	Кадастровый номер исходного объекта недвижимости (объектов недвижимости)	-
2	Номер, тип этажа (этажей), на котором (которых) расположено помещение	5, Этаж
3	Обозначение (номер) помещения, машино-места на поэтажном плане	424
4	Адрес помещения	Российская Федерация, Санкт-Петербург, муниципальный округ Звездное, Среднерогатская улица, дом 14, корпус 1, строение 1, квартира 424
	Местоположение помещения	-
	Дополнение местоположения помещения, машино-места	-
5	Назначение помещения	Жилое, Квартира
6	Вид (виды) разрешенного использования	-
7	Площадь помещения, машино-места (Р), м2	44.7
8	Наименование помещения	-

№ п/п	Наименование характеристики	Значение характеристики
1	2	3
1	Кадастровый номер либо ранее присвоенный государственный учетный номер помещения, машино-места (кадастровый, инвентарный или условный номер)	-
	Кадастровый номер исходного объекта недвижимости (объектов недвижимости)	-
2	Номер, тип этажа (этажей), на котором (которых) расположено помещение	5, Этаж
3	Обозначение (номер) помещения, машино-места на поэтажном плане	425
4	Адрес помещения	Российская Федерация, Санкт-Петербург, муниципальный округ Звездное, Среднерогатская улица, дом 14, корпус 1, строение 1, квартира 425
	Местоположение помещения	-
	Дополнение местоположения помещения, машино-места	-
5	Назначение помещения	Жилое, Квартира
6	Вид (виды) разрешенного использования	-
7	Площадь помещения, машино-места (P), м2	55.2
8	Наименование помещения	-
№ п/п	Наименование характеристики	Значение характеристики
1	2	3
1	Кадастровый номер либо ранее присвоенный государственный учетный номер помещения, машино-места (кадастровый, инвентарный или условный номер)	-
	Кадастровый номер исходного объекта недвижимости (объектов недвижимости)	-
2	Номер, тип этажа (этажей), на котором (которых) расположено помещение	5, Этаж
3	Обозначение (номер) помещения, машино-места на поэтажном плане	426
4	Адрес помещения	Российская Федерация, Санкт-Петербург, муниципальный округ Звездное, Среднерогатская улица, дом 14, корпус 1, строение 1, квартира 426
	Местоположение помещения	-
	Дополнение местоположения помещения, машино-места	-
5	Назначение помещения	Жилое, Квартира
6	Вид (виды) разрешенного использования	-
7	Площадь помещения, машино-места (P), м2	50.4
8	Наименование помещения	-

№ п/п	Наименование характеристики	Значение характеристики
1	2	3
1	Кадастровый номер либо ранее присвоенный государственный учетный номер помещения, машино-места (кадастровый, инвентарный или условный номер)	-
	Кадастровый номер исходного объекта недвижимости (объектов недвижимости)	-
2	Номер, тип этажа (этажей), на котором (которых) расположено помещение	5, Этаж
3	Обозначение (номер) помещения, машино-места на поэтажном плане	427
4	Адрес помещения	Российская Федерация, Санкт-Петербург, муниципальный округ Звездное, Среднерогатская улица, дом 14, корпус 1, строение 1, квартира 427
	Местоположение помещения	-
	Дополнение местоположения помещения, машино-места	-
5	Назначение помещения	Жилое, Квартира
6	Вид (виды) разрешенного использования	-
7	Площадь помещения, машино-места (Р), м2	51.7
8	Наименование помещения	-
№ п/п	Наименование характеристики	Значение характеристики
1	2	3
1	Кадастровый номер либо ранее присвоенный государственный учетный номер помещения, машино-места (кадастровый, инвентарный или условный номер)	-
	Кадастровый номер исходного объекта недвижимости (объектов недвижимости)	-
2	Номер, тип этажа (этажей), на котором (которых) расположено помещение	5, Этаж
3	Обозначение (номер) помещения, машино-места на поэтажном плане	428
4	Адрес помещения	Российская Федерация, Санкт-Петербург, муниципальный округ Звездное, Среднерогатская улица, дом 14, корпус 1, строение 1, квартира 428
	Местоположение помещения	-
	Дополнение местоположения помещения, машино-места	-
5	Назначение помещения	Жилое, Квартира
6	Вид (виды) разрешенного использования	-
7	Площадь помещения, машино-места (Р), м2	43.4
8	Наименование помещения	-

№ п/п	Наименование характеристики	Значение характеристики
1	2	3
1	Кадастровый номер либо ранее присвоенный государственный учетный номер помещения, машино-места (кадастровый, инвентарный или условный номер)	-
	Кадастровый номер исходного объекта недвижимости (объектов недвижимости)	-
2	Номер, тип этажа (этажей), на котором (которых) расположено помещение	5, Этаж
3	Обозначение (номер) помещения, машино-места на поэтажном плане	429
4	Адрес помещения	Российская Федерация, Санкт-Петербург, муниципальный округ Звездное, Среднерогатская улица, дом 14, корпус 1, строение 1, квартира 429
	Местоположение помещения	-
	Дополнение местоположения помещения, машино-места	-
5	Назначение помещения	Жилое, Квартира
6	Вид (виды) разрешенного использования	-
7	Площадь помещения, машино-места (Р), м2	73.0
8	Наименование помещения	-
№ п/п	Наименование характеристики	Значение характеристики
1	2	3
1	Кадастровый номер либо ранее присвоенный государственный учетный номер помещения, машино-места (кадастровый, инвентарный или условный номер)	-
	Кадастровый номер исходного объекта недвижимости (объектов недвижимости)	-
2	Номер, тип этажа (этажей), на котором (которых) расположено помещение	5, Этаж
3	Обозначение (номер) помещения, машино-места на поэтажном плане	430
4	Адрес помещения	Российская Федерация, Санкт-Петербург, муниципальный округ Звездное, Среднерогатская улица, дом 14, корпус 1, строение 1, квартира 430
	Местоположение помещения	-
	Дополнение местоположения помещения, машино-места	-
5	Назначение помещения	Жилое, Квартира
6	Вид (виды) разрешенного использования	-
7	Площадь помещения, машино-места (Р), м2	35.1
8	Наименование помещения	-

№ п/п	Наименование характеристики	Значение характеристики
1	2	3
1	Кадастровый номер либо ранее присвоенный государственный учетный номер помещения, машино-места (кадастровый, инвентарный или условный номер)	-
	Кадастровый номер исходного объекта недвижимости (объектов недвижимости)	-
2	Номер, тип этажа (этажей), на котором (которых) расположено помещение	5, Этаж
3	Обозначение (номер) помещения, машино-места на поэтажном плане	431
4	Адрес помещения	Российская Федерация, Санкт-Петербург, муниципальный округ Звездное, Среднерогатская улица, дом 14, корпус 1, строение 1, квартира 431
	Местоположение помещения	-
	Дополнение местоположения помещения, машино-места	-
5	Назначение помещения	Жилое, Квартира
6	Вид (виды) разрешенного использования	-
7	Площадь помещения, машино-места (Р), м2	25.6
8	Наименование помещения	-
№ п/п	Наименование характеристики	Значение характеристики
1	2	3
1	Кадастровый номер либо ранее присвоенный государственный учетный номер помещения, машино-места (кадастровый, инвентарный или условный номер)	-
	Кадастровый номер исходного объекта недвижимости (объектов недвижимости)	-
2	Номер, тип этажа (этажей), на котором (которых) расположено помещение	6, Этаж
3	Обозначение (номер) помещения, машино-места на поэтажном плане	432
4	Адрес помещения	Российская Федерация, Санкт-Петербург, муниципальный округ Звездное, Среднерогатская улица, дом 14, корпус 1, строение 1, квартира 432
	Местоположение помещения	-
	Дополнение местоположения помещения, машино-места	-
5	Назначение помещения	Жилое, Квартира
6	Вид (виды) разрешенного использования	-
7	Площадь помещения, машино-места (Р), м2	27.6
8	Наименование помещения	-

№ п/п	Наименование характеристики	Значение характеристики
1	2	3
1	Кадастровый номер либо ранее присвоенный государственный учетный номер помещения, машино-места (кадастровый, инвентарный или условный номер)	-
	Кадастровый номер исходного объекта недвижимости (объектов недвижимости)	-
2	Номер, тип этажа (этажей), на котором (которых) расположено помещение	6, Этаж
3	Обозначение (номер) помещения, машино-места на поэтажном плане	433
4	Адрес помещения	Российская Федерация, Санкт-Петербург, муниципальный округ Звездное, Среднерогатская улица, дом 14, корпус 1, строение 1, квартира 433
	Местоположение помещения	-
	Дополнение местоположения помещения, машино-места	-
5	Назначение помещения	Жилое, Квартира
6	Вид (виды) разрешенного использования	-
7	Площадь помещения, машино-места (Р), м2	27.4
8	Наименование помещения	-
№ п/п	Наименование характеристики	Значение характеристики
1	2	3
1	Кадастровый номер либо ранее присвоенный государственный учетный номер помещения, машино-места (кадастровый, инвентарный или условный номер)	-
	Кадастровый номер исходного объекта недвижимости (объектов недвижимости)	-
2	Номер, тип этажа (этажей), на котором (которых) расположено помещение	6, Этаж
3	Обозначение (номер) помещения, машино-места на поэтажном плане	434
4	Адрес помещения	Российская Федерация, Санкт-Петербург, муниципальный округ Звездное, Среднерогатская улица, дом 14, корпус 1, строение 1, квартира 434
	Местоположение помещения	-
	Дополнение местоположения помещения, машино-места	-
5	Назначение помещения	Жилое, Квартира
6	Вид (виды) разрешенного использования	-
7	Площадь помещения, машино-места (Р), м2	44.2
8	Наименование помещения	-

№ п/п	Наименование характеристики	Значение характеристики
1	2	3
1	Кадастровый номер либо ранее присвоенный государственный учетный номер помещения, машино-места (кадастровый, инвентарный или условный номер)	-
	Кадастровый номер исходного объекта недвижимости (объектов недвижимости)	-
2	Номер, тип этажа (этажей), на котором (которых) расположено помещение	6, Этаж
3	Обозначение (номер) помещения, машино-места на поэтажном плане	435
4	Адрес помещения	Российская Федерация, Санкт-Петербург, муниципальный округ Звездное, Среднерогатская улица, дом 14, корпус 1, строение 1, квартира 435
	Местоположение помещения	-
	Дополнение местоположения помещения, машино-места	-
5	Назначение помещения	Жилое, Квартира
6	Вид (виды) разрешенного использования	-
7	Площадь помещения, машино-места (Р), м2	55.4
8	Наименование помещения	-
№ п/п	Наименование характеристики	Значение характеристики
1	2	3
1	Кадастровый номер либо ранее присвоенный государственный учетный номер помещения, машино-места (кадастровый, инвентарный или условный номер)	-
	Кадастровый номер исходного объекта недвижимости (объектов недвижимости)	-
2	Номер, тип этажа (этажей), на котором (которых) расположено помещение	6, Этаж
3	Обозначение (номер) помещения, машино-места на поэтажном плане	436
4	Адрес помещения	Российская Федерация, Санкт-Петербург, муниципальный округ Звездное, Среднерогатская улица, дом 14, корпус 1, строение 1, квартира 436
	Местоположение помещения	-
	Дополнение местоположения помещения, машино-места	-
5	Назначение помещения	Жилое, Квартира
6	Вид (виды) разрешенного использования	-
7	Площадь помещения, машино-места (Р), м2	50.2
8	Наименование помещения	-

№ п/п	Наименование характеристики	Значение характеристики
1	2	3
1	Кадастровый номер либо ранее присвоенный государственный учетный номер помещения, машино-места (кадастровый, инвентарный или условный номер)	-
	Кадастровый номер исходного объекта недвижимости (объектов недвижимости)	-
2	Номер, тип этажа (этажей), на котором (которых) расположено помещение	6, Этаж
3	Обозначение (номер) помещения, машино-места на поэтажном плане	437
4	Адрес помещения	Российская Федерация, Санкт-Петербург, муниципальный округ Звездное, Среднерогатская улица, дом 14, корпус 1, строение 1, квартира 437
	Местоположение помещения	-
	Дополнение местоположения помещения, машино-места	-
5	Назначение помещения	Жилое, Квартира
6	Вид (виды) разрешенного использования	-
7	Площадь помещения, машино-места (Р), м2	51.6
8	Наименование помещения	-
№ п/п	Наименование характеристики	Значение характеристики
1	2	3
1	Кадастровый номер либо ранее присвоенный государственный учетный номер помещения, машино-места (кадастровый, инвентарный или условный номер)	-
	Кадастровый номер исходного объекта недвижимости (объектов недвижимости)	-
2	Номер, тип этажа (этажей), на котором (которых) расположено помещение	6, Этаж
3	Обозначение (номер) помещения, машино-места на поэтажном плане	438
4	Адрес помещения	Российская Федерация, Санкт-Петербург, муниципальный округ Звездное, Среднерогатская улица, дом 14, корпус 1, строение 1, квартира 438
	Местоположение помещения	-
	Дополнение местоположения помещения, машино-места	-
5	Назначение помещения	Жилое, Квартира
6	Вид (виды) разрешенного использования	-
7	Площадь помещения, машино-места (Р), м2	43.6
8	Наименование помещения	-

№ п/п	Наименование характеристики	Значение характеристики
1	2	3
1	Кадастровый номер либо ранее присвоенный государственный учетный номер помещения, машино-места (кадастровый, инвентарный или условный номер)	-
	Кадастровый номер исходного объекта недвижимости (объектов недвижимости)	-
2	Номер, тип этажа (этажей), на котором (которых) расположено помещение	6, Этаж
3	Обозначение (номер) помещения, машино-места на поэтажном плане	439
4	Адрес помещения	Российская Федерация, Санкт-Петербург, муниципальный округ Звездное, Среднерогатская улица, дом 14, корпус 1, строение 1, квартира 439
	Местоположение помещения	-
	Дополнение местоположения помещения, машино-места	-
5	Назначение помещения	Жилое, Квартира
6	Вид (виды) разрешенного использования	-
7	Площадь помещения, машино-места (Р), м2	73.0
8	Наименование помещения	-
№ п/п	Наименование характеристики	Значение характеристики
1	2	3
1	Кадастровый номер либо ранее присвоенный государственный учетный номер помещения, машино-места (кадастровый, инвентарный или условный номер)	-
	Кадастровый номер исходного объекта недвижимости (объектов недвижимости)	-
2	Номер, тип этажа (этажей), на котором (которых) расположено помещение	6, Этаж
3	Обозначение (номер) помещения, машино-места на поэтажном плане	440
4	Адрес помещения	Российская Федерация, Санкт-Петербург, муниципальный округ Звездное, Среднерогатская улица, дом 14, корпус 1, строение 1, квартира 440
	Местоположение помещения	-
	Дополнение местоположения помещения, машино-места	-
5	Назначение помещения	Жилое, Квартира
6	Вид (виды) разрешенного использования	-
7	Площадь помещения, машино-места (Р), м2	35.0
8	Наименование помещения	-

№ п/п	Наименование характеристики	Значение характеристики
1	2	3
1	Кадастровый номер либо ранее присвоенный государственный учетный номер помещения, машино-места (кадастровый, инвентарный или условный номер)	-
	Кадастровый номер исходного объекта недвижимости (объектов недвижимости)	-
2	Номер, тип этажа (этажей), на котором (которых) расположено помещение	6, Этаж
3	Обозначение (номер) помещения, машино-места на поэтажном плане	441
4	Адрес помещения	Российская Федерация, Санкт-Петербург, муниципальный округ Звездное, Среднерогатская улица, дом 14, корпус 1, строение 1, квартира 441
	Местоположение помещения	-
	Дополнение местоположения помещения, машино-места	-
5	Назначение помещения	Жилое, Квартира
6	Вид (виды) разрешенного использования	-
7	Площадь помещения, машино-места (P), м2	25.6
8	Наименование помещения	-
№ п/п	Наименование характеристики	Значение характеристики
1	2	3
1	Кадастровый номер либо ранее присвоенный государственный учетный номер помещения, машино-места (кадастровый, инвентарный или условный номер)	-
	Кадастровый номер исходного объекта недвижимости (объектов недвижимости)	-
2	Номер, тип этажа (этажей), на котором (которых) расположено помещение	7, Этаж
3	Обозначение (номер) помещения, машино-места на поэтажном плане	442
4	Адрес помещения	Российская Федерация, Санкт-Петербург, муниципальный округ Звездное, Среднерогатская улица, дом 14, корпус 1, строение 1, квартира 442
	Местоположение помещения	-
	Дополнение местоположения помещения, машино-места	-
5	Назначение помещения	Жилое, Квартира
6	Вид (виды) разрешенного использования	-
7	Площадь помещения, машино-места (P), м2	27.5
8	Наименование помещения	-

№ п/п	Наименование характеристики	Значение характеристики
1	2	3
1	Кадастровый номер либо ранее присвоенный государственный учетный номер помещения, машино-места (кадастровый, инвентарный или условный номер)	-
	Кадастровый номер исходного объекта недвижимости (объектов недвижимости)	-
2	Номер, тип этажа (этажей), на котором (которых) расположено помещение	7, Этаж
3	Обозначение (номер) помещения, машино-места на поэтажном плане	443
4	Адрес помещения	Российская Федерация, Санкт-Петербург, муниципальный округ Звездное, Среднерогатская улица, дом 14, корпус 1, строение 1, квартира 443
	Местоположение помещения	-
	Дополнение местоположения помещения, машино-места	-
5	Назначение помещения	Жилое, Квартира
6	Вид (виды) разрешенного использования	-
7	Площадь помещения, машино-места (Р), м2	27.4
8	Наименование помещения	-
№ п/п	Наименование характеристики	Значение характеристики
1	2	3
1	Кадастровый номер либо ранее присвоенный государственный учетный номер помещения, машино-места (кадастровый, инвентарный или условный номер)	-
	Кадастровый номер исходного объекта недвижимости (объектов недвижимости)	-
2	Номер, тип этажа (этажей), на котором (которых) расположено помещение	7, Этаж
3	Обозначение (номер) помещения, машино-места на поэтажном плане	444
4	Адрес помещения	Российская Федерация, Санкт-Петербург, муниципальный округ Звездное, Среднерогатская улица, дом 14, корпус 1, строение 1, квартира 444
	Местоположение помещения	-
	Дополнение местоположения помещения, машино-места	-
5	Назначение помещения	Жилое, Квартира
6	Вид (виды) разрешенного использования	-
7	Площадь помещения, машино-места (Р), м2	44.2
8	Наименование помещения	-

№ п/п	Наименование характеристики	Значение характеристики
1	2	3
1	Кадастровый номер либо ранее присвоенный государственный учетный номер помещения, машино-места (кадастровый, инвентарный или условный номер)	-
	Кадастровый номер исходного объекта недвижимости (объектов недвижимости)	-
2	Номер, тип этажа (этажей), на котором (которых) расположено помещение	7, Этаж
3	Обозначение (номер) помещения, машино-места на поэтажном плане	445
4	Адрес помещения	Российская Федерация, Санкт-Петербург, муниципальный округ Звездное, Среднерогатская улица, дом 14, корпус 1, строение 1, квартира 445
	Местоположение помещения	-
	Дополнение местоположения помещения, машино-места	-
5	Назначение помещения	Жилое, Квартира
6	Вид (виды) разрешенного использования	-
7	Площадь помещения, машино-места (Р), м2	54.7
8	Наименование помещения	-
№ п/п	Наименование характеристики	Значение характеристики
1	2	3
1	Кадастровый номер либо ранее присвоенный государственный учетный номер помещения, машино-места (кадастровый, инвентарный или условный номер)	-
	Кадастровый номер исходного объекта недвижимости (объектов недвижимости)	-
2	Номер, тип этажа (этажей), на котором (которых) расположено помещение	7, Этаж
3	Обозначение (номер) помещения, машино-места на поэтажном плане	446
4	Адрес помещения	Российская Федерация, Санкт-Петербург, муниципальный округ Звездное, Среднерогатская улица, дом 14, корпус 1, строение 1, квартира 446
	Местоположение помещения	-
	Дополнение местоположения помещения, машино-места	-
5	Назначение помещения	Жилое, Квартира
6	Вид (виды) разрешенного использования	-
7	Площадь помещения, машино-места (Р), м2	50.8
8	Наименование помещения	-

№ п/п	Наименование характеристики	Значение характеристики
1	2	3
1	Кадастровый номер либо ранее присвоенный государственный учетный номер помещения, машино-места (кадастровый, инвентарный или условный номер)	-
	Кадастровый номер исходного объекта недвижимости (объектов недвижимости)	-
2	Номер, тип этажа (этажей), на котором (которых) расположено помещение	7, Этаж
3	Обозначение (номер) помещения, машино-места на поэтажном плане	447
4	Адрес помещения	Российская Федерация, Санкт-Петербург, муниципальный округ Звездное, Среднерогатская улица, дом 14, корпус 1, строение 1, квартира 447
	Местоположение помещения	-
	Дополнение местоположения помещения, машино-места	-
5	Назначение помещения	Жилое, Квартира
6	Вид (виды) разрешенного использования	-
7	Площадь помещения, машино-места (Р), м2	51.2
8	Наименование помещения	-
№ п/п		
Наименование характеристики		
Значение характеристики		
1	2	3
1	Кадастровый номер либо ранее присвоенный государственный учетный номер помещения, машино-места (кадастровый, инвентарный или условный номер)	-
	Кадастровый номер исходного объекта недвижимости (объектов недвижимости)	-
2	Номер, тип этажа (этажей), на котором (которых) расположено помещение	7, Этаж
3	Обозначение (номер) помещения, машино-места на поэтажном плане	448
4	Адрес помещения	Российская Федерация, Санкт-Петербург, муниципальный округ Звездное, Среднерогатская улица, дом 14, корпус 1, строение 1, квартира 448
	Местоположение помещения	-
	Дополнение местоположения помещения, машино-места	-
5	Назначение помещения	Жилое, Квартира
6	Вид (виды) разрешенного использования	-
7	Площадь помещения, машино-места (Р), м2	43.3
8	Наименование помещения	-

№ п/п	Наименование характеристики	Значение характеристики
1	2	3
1	Кадастровый номер либо ранее присвоенный государственный учетный номер помещения, машино-места (кадастровый, инвентарный или условный номер)	-
	Кадастровый номер исходного объекта недвижимости (объектов недвижимости)	-
2	Номер, тип этажа (этажей), на котором (которых) расположено помещение	7, Этаж
3	Обозначение (номер) помещения, машино-места на поэтажном плане	449
4	Адрес помещения	Российская Федерация, Санкт-Петербург, муниципальный округ Звездное, Среднерогатская улица, дом 14, корпус 1, строение 1, квартира 449
	Местоположение помещения	-
	Дополнение местоположения помещения, машино-места	-
5	Назначение помещения	Жилое, Квартира
6	Вид (виды) разрешенного использования	-
7	Площадь помещения, машино-места (Р), м2	72.3
8	Наименование помещения	-
№ п/п	Наименование характеристики	Значение характеристики
1	2	3
1	Кадастровый номер либо ранее присвоенный государственный учетный номер помещения, машино-места (кадастровый, инвентарный или условный номер)	-
	Кадастровый номер исходного объекта недвижимости (объектов недвижимости)	-
2	Номер, тип этажа (этажей), на котором (которых) расположено помещение	7, Этаж
3	Обозначение (номер) помещения, машино-места на поэтажном плане	450
4	Адрес помещения	Российская Федерация, Санкт-Петербург, муниципальный округ Звездное, Среднерогатская улица, дом 14, корпус 1, строение 1, квартира 450
	Местоположение помещения	-
	Дополнение местоположения помещения, машино-места	-
5	Назначение помещения	Жилое, Квартира
6	Вид (виды) разрешенного использования	-
7	Площадь помещения, машино-места (Р), м2	35.0
8	Наименование помещения	-

№ п/п	Наименование характеристики	Значение характеристики
1	2	3
1	Кадастровый номер либо ранее присвоенный государственный учетный номер помещения, машино-места (кадастровый, инвентарный или условный номер)	-
	Кадастровый номер исходного объекта недвижимости (объектов недвижимости)	-
2	Номер, тип этажа (этажей), на котором (которых) расположено помещение	7, Этаж
3	Обозначение (номер) помещения, машино-места на поэтажном плане	451
4	Адрес помещения	Российская Федерация, Санкт-Петербург, муниципальный округ Звездное, Среднерогатская улица, дом 14, корпус 1, строение 1, квартира 451
	Местоположение помещения	-
	Дополнение местоположения помещения, машино-места	-
5	Назначение помещения	Жилое, Квартира
6	Вид (виды) разрешенного использования	-
7	Площадь помещения, машино-места (Р), м2	25.7
8	Наименование помещения	-
№ п/п	Наименование характеристики	Значение характеристики
1	2	3
1	Кадастровый номер либо ранее присвоенный государственный учетный номер помещения, машино-места (кадастровый, инвентарный или условный номер)	-
	Кадастровый номер исходного объекта недвижимости (объектов недвижимости)	-
2	Номер, тип этажа (этажей), на котором (которых) расположено помещение	8, Этаж
3	Обозначение (номер) помещения, машино-места на поэтажном плане	452
4	Адрес помещения	Российская Федерация, Санкт-Петербург, муниципальный округ Звездное, Среднерогатская улица, дом 14, корпус 1, строение 1, квартира 452
	Местоположение помещения	-
	Дополнение местоположения помещения, машино-места	-
5	Назначение помещения	Жилое, Квартира
6	Вид (виды) разрешенного использования	-
7	Площадь помещения, машино-места (Р), м2	27.5
8	Наименование помещения	-

№ п/п	Наименование характеристики	Значение характеристики
1	2	3
1	Кадастровый номер либо ранее присвоенный государственный учетный номер помещения, машино-места (кадастровый, инвентарный или условный номер)	-
	Кадастровый номер исходного объекта недвижимости (объектов недвижимости)	-
2	Номер, тип этажа (этажей), на котором (которых) расположено помещение	8, Этаж
3	Обозначение (номер) помещения, машино-места на поэтажном плане	453
4	Адрес помещения	Российская Федерация, Санкт-Петербург, муниципальный округ Звездное, Среднерогатская улица, дом 14, корпус 1, строение 1, квартира 453
	Местоположение помещения	-
	Дополнение местоположения помещения, машино-места	-
5	Назначение помещения	Жилое, Квартира
6	Вид (виды) разрешенного использования	-
7	Площадь помещения, машино-места (Р), м2	27.5
8	Наименование помещения	-
№ п/п	Наименование характеристики	Значение характеристики
1	2	3
1	Кадастровый номер либо ранее присвоенный государственный учетный номер помещения, машино-места (кадастровый, инвентарный или условный номер)	-
	Кадастровый номер исходного объекта недвижимости (объектов недвижимости)	-
2	Номер, тип этажа (этажей), на котором (которых) расположено помещение	8, Этаж
3	Обозначение (номер) помещения, машино-места на поэтажном плане	454
4	Адрес помещения	Российская Федерация, Санкт-Петербург, муниципальный округ Звездное, Среднерогатская улица, дом 14, корпус 1, строение 1, квартира 454
	Местоположение помещения	-
	Дополнение местоположения помещения, машино-места	-
5	Назначение помещения	Жилое, Квартира
6	Вид (виды) разрешенного использования	-
7	Площадь помещения, машино-места (Р), м2	44.3
8	Наименование помещения	-

№ п/п	Наименование характеристики	Значение характеристики
1	2	3
1	Кадастровый номер либо ранее присвоенный государственный учетный номер помещения, машино-места (кадастровый, инвентарный или условный номер)	-
	Кадастровый номер исходного объекта недвижимости (объектов недвижимости)	-
2	Номер, тип этажа (этажей), на котором (которых) расположено помещение	8, Этаж
3	Обозначение (номер) помещения, машино-места на поэтажном плане	455
4	Адрес помещения	Российская Федерация, Санкт-Петербург, муниципальный округ Звездное, Среднерогатская улица, дом 14, корпус 1, строение 1, квартира 455
	Местоположение помещения	-
	Дополнение местоположения помещения, машино-места	-
5	Назначение помещения	Жилое, Квартира
6	Вид (виды) разрешенного использования	-
7	Площадь помещения, машино-места (P), м2	55.1
8	Наименование помещения	-
№ п/п	Наименование характеристики	Значение характеристики
1	2	3
1	Кадастровый номер либо ранее присвоенный государственный учетный номер помещения, машино-места (кадастровый, инвентарный или условный номер)	-
	Кадастровый номер исходного объекта недвижимости (объектов недвижимости)	-
2	Номер, тип этажа (этажей), на котором (которых) расположено помещение	8, Этаж
3	Обозначение (номер) помещения, машино-места на поэтажном плане	456
4	Адрес помещения	Российская Федерация, Санкт-Петербург, муниципальный округ Звездное, Среднерогатская улица, дом 14, корпус 1, строение 1, квартира 456
	Местоположение помещения	-
	Дополнение местоположения помещения, машино-места	-
5	Назначение помещения	Жилое, Квартира
6	Вид (виды) разрешенного использования	-
7	Площадь помещения, машино-места (P), м2	50.4
8	Наименование помещения	-

№ п/п	Наименование характеристики	Значение характеристики
1	2	3
1	Кадастровый номер либо ранее присвоенный государственный учетный номер помещения, машино-места (кадастровый, инвентарный или условный номер)	-
	Кадастровый номер исходного объекта недвижимости (объектов недвижимости)	-
2	Номер, тип этажа (этажей), на котором (которых) расположено помещение	8, Этаж
3	Обозначение (номер) помещения, машино-места на поэтажном плане	457
4	Адрес помещения	Российская Федерация, Санкт-Петербург, муниципальный округ Звездное, Среднерогатская улица, дом 14, корпус 1, строение 1, квартира 457
	Местоположение помещения	-
	Дополнение местоположения помещения, машино-места	-
5	Назначение помещения	Жилое, Квартира
6	Вид (виды) разрешенного использования	-
7	Площадь помещения, машино-места (P), м2	51.2
8	Наименование помещения	-
№ п/п	Наименование характеристики	Значение характеристики
1	2	3
1	Кадастровый номер либо ранее присвоенный государственный учетный номер помещения, машино-места (кадастровый, инвентарный или условный номер)	-
	Кадастровый номер исходного объекта недвижимости (объектов недвижимости)	-
2	Номер, тип этажа (этажей), на котором (которых) расположено помещение	8, Этаж
3	Обозначение (номер) помещения, машино-места на поэтажном плане	458
4	Адрес помещения	Российская Федерация, Санкт-Петербург, муниципальный округ Звездное, Среднерогатская улица, дом 14, корпус 1, строение 1, квартира 458
	Местоположение помещения	-
	Дополнение местоположения помещения, машино-места	-
5	Назначение помещения	Жилое, Квартира
6	Вид (виды) разрешенного использования	-
7	Площадь помещения, машино-места (P), м2	43.3
8	Наименование помещения	-

№ п/п	Наименование характеристики	Значение характеристики
1	2	3
1	Кадастровый номер либо ранее присвоенный государственный учетный номер помещения, машино-места (кадастровый, инвентарный или условный номер)	-
	Кадастровый номер исходного объекта недвижимости (объектов недвижимости)	-
2	Номер, тип этажа (этажей), на котором (которых) расположено помещение	8, Этаж
3	Обозначение (номер) помещения, машино-места на поэтажном плане	459
4	Адрес помещения	Российская Федерация, Санкт-Петербург, муниципальный округ Звездное, Среднерогатская улица, дом 14, корпус 1, строение 1, квартира 459
	Местоположение помещения	-
	Дополнение местоположения помещения, машино-места	-
5	Назначение помещения	Жилое, Квартира
6	Вид (виды) разрешенного использования	-
7	Площадь помещения, машино-места (Р), м2	72.7
8	Наименование помещения	-
№ п/п	Наименование характеристики	Значение характеристики
1	2	3
1	Кадастровый номер либо ранее присвоенный государственный учетный номер помещения, машино-места (кадастровый, инвентарный или условный номер)	-
	Кадастровый номер исходного объекта недвижимости (объектов недвижимости)	-
2	Номер, тип этажа (этажей), на котором (которых) расположено помещение	8, Этаж
3	Обозначение (номер) помещения, машино-места на поэтажном плане	460
4	Адрес помещения	Российская Федерация, Санкт-Петербург, муниципальный округ Звездное, Среднерогатская улица, дом 14, корпус 1, строение 1, квартира 460
	Местоположение помещения	-
	Дополнение местоположения помещения, машино-места	-
5	Назначение помещения	Жилое, Квартира
6	Вид (виды) разрешенного использования	-
7	Площадь помещения, машино-места (Р), м2	34.9
8	Наименование помещения	-

№ п/п	Наименование характеристики	Значение характеристики
1	2	3
1	Кадастровый номер либо ранее присвоенный государственный учетный номер помещения, машино-места (кадастровый, инвентарный или условный номер)	-
	Кадастровый номер исходного объекта недвижимости (объектов недвижимости)	-
2	Номер, тип этажа (этажей), на котором (которых) расположено помещение	8, Этаж
3	Обозначение (номер) помещения, машино-места на поэтажном плане	461
4	Адрес помещения	Российская Федерация, Санкт-Петербург, муниципальный округ Звездное, Среднерогатская улица, дом 14, корпус 1, строение 1, квартира 461
	Местоположение помещения	-
	Дополнение местоположения помещения, машино-места	-
5	Назначение помещения	Жилое, Квартира
6	Вид (виды) разрешенного использования	-
7	Площадь помещения, машино-места (Р), м2	25.5
8	Наименование помещения	-
№ п/п	Наименование характеристики	Значение характеристики
1	2	3
1	Кадастровый номер либо ранее присвоенный государственный учетный номер помещения, машино-места (кадастровый, инвентарный или условный номер)	-
	Кадастровый номер исходного объекта недвижимости (объектов недвижимости)	-
2	Номер, тип этажа (этажей), на котором (которых) расположено помещение	9, Этаж
3	Обозначение (номер) помещения, машино-места на поэтажном плане	462
4	Адрес помещения	Российская Федерация, Санкт-Петербург, муниципальный округ Звездное, Среднерогатская улица, дом 14, корпус 1, строение 1, квартира 462
	Местоположение помещения	-
	Дополнение местоположения помещения, машино-места	-
5	Назначение помещения	Жилое, Квартира
6	Вид (виды) разрешенного использования	-
7	Площадь помещения, машино-места (Р), м2	27.1
8	Наименование помещения	-

№ п/п	Наименование характеристики	Значение характеристики
1	2	3
1	Кадастровый номер либо ранее присвоенный государственный учетный номер помещения, машино-места (кадастровый, инвентарный или условный номер)	-
	Кадастровый номер исходного объекта недвижимости (объектов недвижимости)	-
2	Номер, тип этажа (этажей), на котором (которых) расположено помещение	9, Этаж
3	Обозначение (номер) помещения, машино-места на поэтажном плане	463
4	Адрес помещения	Российская Федерация, Санкт-Петербург, муниципальный округ Звездное, Среднерогатская улица, дом 14, корпус 1, строение 1, квартира 463
	Местоположение помещения	-
	Дополнение местоположения помещения, машино-места	-
5	Назначение помещения	Жилое, Квартира
6	Вид (виды) разрешенного использования	-
7	Площадь помещения, машино-места (Р), м2	27.1
8	Наименование помещения	-
№ п/п	Наименование характеристики	Значение характеристики
1	2	3
1	Кадастровый номер либо ранее присвоенный государственный учетный номер помещения, машино-места (кадастровый, инвентарный или условный номер)	-
	Кадастровый номер исходного объекта недвижимости (объектов недвижимости)	-
2	Номер, тип этажа (этажей), на котором (которых) расположено помещение	9, Этаж
3	Обозначение (номер) помещения, машино-места на поэтажном плане	464
4	Адрес помещения	Российская Федерация, Санкт-Петербург, муниципальный округ Звездное, Среднерогатская улица, дом 14, корпус 1, строение 1, квартира 464
	Местоположение помещения	-
	Дополнение местоположения помещения, машино-места	-
5	Назначение помещения	Жилое, Квартира
6	Вид (виды) разрешенного использования	-
7	Площадь помещения, машино-места (Р), м2	44.3
8	Наименование помещения	-

№ п/п	Наименование характеристики	Значение характеристики
1	2	3
1	Кадастровый номер либо ранее присвоенный государственный учетный номер помещения, машино-места (кадастровый, инвентарный или условный номер)	-
	Кадастровый номер исходного объекта недвижимости (объектов недвижимости)	-
2	Номер, тип этажа (этажей), на котором (которых) расположено помещение	9, Этаж
3	Обозначение (номер) помещения, машино-места на поэтажном плане	465
4	Адрес помещения	Российская Федерация, Санкт-Петербург, муниципальный округ Звездное, Среднерогатская улица, дом 14, корпус 1, строение 1, квартира 465
	Местоположение помещения	-
	Дополнение местоположения помещения, машино-места	-
5	Назначение помещения	Жилое, Квартира
6	Вид (виды) разрешенного использования	-
7	Площадь помещения, машино-места (Р), м2	54.7
8	Наименование помещения	-
№ п/п	Наименование характеристики	Значение характеристики
1	2	3
1	Кадастровый номер либо ранее присвоенный государственный учетный номер помещения, машино-места (кадастровый, инвентарный или условный номер)	-
	Кадастровый номер исходного объекта недвижимости (объектов недвижимости)	-
2	Номер, тип этажа (этажей), на котором (которых) расположено помещение	9, Этаж
3	Обозначение (номер) помещения, машино-места на поэтажном плане	466
4	Адрес помещения	Российская Федерация, Санкт-Петербург, муниципальный округ Звездное, Среднерогатская улица, дом 14, корпус 1, строение 1, квартира 466
	Местоположение помещения	-
	Дополнение местоположения помещения, машино-места	-
5	Назначение помещения	Жилое, Квартира
6	Вид (виды) разрешенного использования	-
7	Площадь помещения, машино-места (Р), м2	50.1
8	Наименование помещения	-

№ п/п	Наименование характеристики	Значение характеристики
1	2	3
1	Кадастровый номер либо ранее присвоенный государственный учетный номер помещения, машино-места (кадастровый, инвентарный или условный номер)	-
	Кадастровый номер исходного объекта недвижимости (объектов недвижимости)	-
2	Номер, тип этажа (этажей), на котором (которых) расположено помещение	9, Этаж
3	Обозначение (номер) помещения, машино-места на поэтажном плане	467
4	Адрес помещения	Российская Федерация, Санкт-Петербург, муниципальный округ Звездное, Среднерогатская улица, дом 14, корпус 1, строение 1, квартира 467
	Местоположение помещения	-
	Дополнение местоположения помещения, машино-места	-
5	Назначение помещения	Жилое, Квартира
6	Вид (виды) разрешенного использования	-
7	Площадь помещения, машино-места (Р), м2	51.1
8	Наименование помещения	-
№ п/п	Наименование характеристики	Значение характеристики
1	2	3
1	Кадастровый номер либо ранее присвоенный государственный учетный номер помещения, машино-места (кадастровый, инвентарный или условный номер)	-
	Кадастровый номер исходного объекта недвижимости (объектов недвижимости)	-
2	Номер, тип этажа (этажей), на котором (которых) расположено помещение	9, Этаж
3	Обозначение (номер) помещения, машино-места на поэтажном плане	468
4	Адрес помещения	Российская Федерация, Санкт-Петербург, муниципальный округ Звездное, Среднерогатская улица, дом 14, корпус 1, строение 1, квартира 468
	Местоположение помещения	-
	Дополнение местоположения помещения, машино-места	-
5	Назначение помещения	Жилое, Квартира
6	Вид (виды) разрешенного использования	-
7	Площадь помещения, машино-места (Р), м2	43.0
8	Наименование помещения	-

№ п/п	Наименование характеристики	Значение характеристики
1	2	3
1	Кадастровый номер либо ранее присвоенный государственный учетный номер помещения, машино-места (кадастровый, инвентарный или условный номер)	-
	Кадастровый номер исходного объекта недвижимости (объектов недвижимости)	-
2	Номер, тип этажа (этажей), на котором (которых) расположено помещение	9, Этаж
3	Обозначение (номер) помещения, машино-места на поэтажном плане	469
4	Адрес помещения	Российская Федерация, Санкт-Петербург, муниципальный округ Звездное, Среднерогатская улица, дом 14, корпус 1, строение 1, квартира 469
	Местоположение помещения	-
	Дополнение местоположения помещения, машино-места	-
5	Назначение помещения	Жилое, Квартира
6	Вид (виды) разрешенного использования	-
7	Площадь помещения, машино-места (P), м2	72.5
8	Наименование помещения	-
№ п/п	Наименование характеристики	Значение характеристики
1	2	3
1	Кадастровый номер либо ранее присвоенный государственный учетный номер помещения, машино-места (кадастровый, инвентарный или условный номер)	-
	Кадастровый номер исходного объекта недвижимости (объектов недвижимости)	-
2	Номер, тип этажа (этажей), на котором (которых) расположено помещение	9, Этаж
3	Обозначение (номер) помещения, машино-места на поэтажном плане	470
4	Адрес помещения	Российская Федерация, Санкт-Петербург, муниципальный округ Звездное, Среднерогатская улица, дом 14, корпус 1, строение 1, квартира 470
	Местоположение помещения	-
	Дополнение местоположения помещения, машино-места	-
5	Назначение помещения	Жилое, Квартира
6	Вид (виды) разрешенного использования	-
7	Площадь помещения, машино-места (P), м2	35.1
8	Наименование помещения	-

№ п/п	Наименование характеристики	Значение характеристики
1	2	3
1	Кадастровый номер либо ранее присвоенный государственный учетный номер помещения, машино-места (кадастровый, инвентарный или условный номер)	-
	Кадастровый номер исходного объекта недвижимости (объектов недвижимости)	-
2	Номер, тип этажа (этажей), на котором (которых) расположено помещение	9, Этаж
3	Обозначение (номер) помещения, машино-места на поэтажном плане	471
4	Адрес помещения	Российская Федерация, Санкт-Петербург, муниципальный округ Звездное, Среднерогатская улица, дом 14, корпус 1, строение 1, квартира 471
	Местоположение помещения	-
	Дополнение местоположения помещения, машино-места	-
5	Назначение помещения	Жилое, Квартира
6	Вид (виды) разрешенного использования	-
7	Площадь помещения, машино-места (Р), м2	25.3
8	Наименование помещения	-
№ п/п	Наименование характеристики	Значение характеристики
1	2	3
1	Кадастровый номер либо ранее присвоенный государственный учетный номер помещения, машино-места (кадастровый, инвентарный или условный номер)	-
	Кадастровый номер исходного объекта недвижимости (объектов недвижимости)	-
2	Номер, тип этажа (этажей), на котором (которых) расположено помещение	10, Этаж
3	Обозначение (номер) помещения, машино-места на поэтажном плане	472
4	Адрес помещения	Российская Федерация, Санкт-Петербург, муниципальный округ Звездное, Среднерогатская улица, дом 14, корпус 1, строение 1, квартира 472
	Местоположение помещения	-
	Дополнение местоположения помещения, машино-места	-
5	Назначение помещения	Жилое, Квартира
6	Вид (виды) разрешенного использования	-
7	Площадь помещения, машино-места (Р), м2	27.0
8	Наименование помещения	-

№ п/п	Наименование характеристики	Значение характеристики
1	2	3
1	Кадастровый номер либо ранее присвоенный государственный учетный номер помещения, машино-места (кадастровый, инвентарный или условный номер)	-
	Кадастровый номер исходного объекта недвижимости (объектов недвижимости)	-
2	Номер, тип этажа (этажей), на котором (которых) расположено помещение	10, Этаж
3	Обозначение (номер) помещения, машино-места на поэтажном плане	473
4	Адрес помещения	Российская Федерация, Санкт-Петербург, муниципальный округ Звездное, Среднерогатская улица, дом 14, корпус 1, строение 1, квартира 473
	Местоположение помещения	-
	Дополнение местоположения помещения, машино-места	-
5	Назначение помещения	Жилое, Квартира
6	Вид (виды) разрешенного использования	-
7	Площадь помещения, машино-места (Р), м2	27.1
8	Наименование помещения	-
№ п/п		
Наименование характеристики		
Значение характеристики		
1	2	3
1	Кадастровый номер либо ранее присвоенный государственный учетный номер помещения, машино-места (кадастровый, инвентарный или условный номер)	-
	Кадастровый номер исходного объекта недвижимости (объектов недвижимости)	-
2	Номер, тип этажа (этажей), на котором (которых) расположено помещение	10, Этаж
3	Обозначение (номер) помещения, машино-места на поэтажном плане	474
4	Адрес помещения	Российская Федерация, Санкт-Петербург, муниципальный округ Звездное, Среднерогатская улица, дом 14, корпус 1, строение 1, квартира 474
	Местоположение помещения	-
	Дополнение местоположения помещения, машино-места	-
5	Назначение помещения	Жилое, Квартира
6	Вид (виды) разрешенного использования	-
7	Площадь помещения, машино-места (Р), м2	44.1
8	Наименование помещения	-

№ п/п	Наименование характеристики	Значение характеристики
1	2	3
1	Кадастровый номер либо ранее присвоенный государственный учетный номер помещения, машино-места (кадастровый, инвентарный или условный номер)	-
	Кадастровый номер исходного объекта недвижимости (объектов недвижимости)	-
2	Номер, тип этажа (этажей), на котором (которых) расположено помещение	10, Этаж
3	Обозначение (номер) помещения, машино-места на поэтажном плане	475
4	Адрес помещения	Российская Федерация, Санкт-Петербург, муниципальный округ Звездное, Среднерогатская улица, дом 14, корпус 1, строение 1, квартира 475
	Местоположение помещения	-
	Дополнение местоположения помещения, машино-места	-
5	Назначение помещения	Жилое, Квартира
6	Вид (виды) разрешенного использования	-
7	Площадь помещения, машино-места (Р), м2	55.0
8	Наименование помещения	-
№ п/п	Наименование характеристики	Значение характеристики
1	2	3
1	Кадастровый номер либо ранее присвоенный государственный учетный номер помещения, машино-места (кадастровый, инвентарный или условный номер)	-
	Кадастровый номер исходного объекта недвижимости (объектов недвижимости)	-
2	Номер, тип этажа (этажей), на котором (которых) расположено помещение	10, Этаж
3	Обозначение (номер) помещения, машино-места на поэтажном плане	476
4	Адрес помещения	Российская Федерация, Санкт-Петербург, муниципальный округ Звездное, Среднерогатская улица, дом 14, корпус 1, строение 1, квартира 476
	Местоположение помещения	-
	Дополнение местоположения помещения, машино-места	-
5	Назначение помещения	Жилое, Квартира
6	Вид (виды) разрешенного использования	-
7	Площадь помещения, машино-места (Р), м2	49.8
8	Наименование помещения	-

№ п/п	Наименование характеристики	Значение характеристики
1	2	3
1	Кадастровый номер либо ранее присвоенный государственный учетный номер помещения, машино-места (кадастровый, инвентарный или условный номер)	-
	Кадастровый номер исходного объекта недвижимости (объектов недвижимости)	-
2	Номер, тип этажа (этажей), на котором (которых) расположено помещение	10, Этаж
3	Обозначение (номер) помещения, машино-места на поэтажном плане	477
4	Адрес помещения	Российская Федерация, Санкт-Петербург, муниципальный округ Звездное, Среднерогатская улица, дом 14, корпус 1, строение 1, квартира 477
	Местоположение помещения	-
	Дополнение местоположения помещения, машино-места	-
5	Назначение помещения	Жилое, Квартира
6	Вид (виды) разрешенного использования	-
7	Площадь помещения, машино-места (Р), м2	51.2
8	Наименование помещения	-
№ п/п	Наименование характеристики	Значение характеристики
1	2	3
1	Кадастровый номер либо ранее присвоенный государственный учетный номер помещения, машино-места (кадастровый, инвентарный или условный номер)	-
	Кадастровый номер исходного объекта недвижимости (объектов недвижимости)	-
2	Номер, тип этажа (этажей), на котором (которых) расположено помещение	10, Этаж
3	Обозначение (номер) помещения, машино-места на поэтажном плане	478
4	Адрес помещения	Российская Федерация, Санкт-Петербург, муниципальный округ Звездное, Среднерогатская улица, дом 14, корпус 1, строение 1, квартира 478
	Местоположение помещения	-
	Дополнение местоположения помещения, машино-места	-
5	Назначение помещения	Жилое, Квартира
6	Вид (виды) разрешенного использования	-
7	Площадь помещения, машино-места (Р), м2	43.0
8	Наименование помещения	-

№ п/п	Наименование характеристики	Значение характеристики
1	2	3
1	Кадастровый номер либо ранее присвоенный государственный учетный номер помещения, машино-места (кадастровый, инвентарный или условный номер)	-
	Кадастровый номер исходного объекта недвижимости (объектов недвижимости)	-
2	Номер, тип этажа (этажей), на котором (которых) расположено помещение	10, Этаж
3	Обозначение (номер) помещения, машино-места на поэтажном плане	479
4	Адрес помещения	Российская Федерация, Санкт-Петербург, муниципальный округ Звездное, Среднерогатская улица, дом 14, корпус 1, строение 1, квартира 479
	Местоположение помещения	-
	Дополнение местоположения помещения, машино-места	-
5	Назначение помещения	Жилое, Квартира
6	Вид (виды) разрешенного использования	-
7	Площадь помещения, машино-места (Р), м2	72.4
8	Наименование помещения	-
№ п/п		
Наименование характеристики		
Значение характеристики		
1	2	3
1	Кадастровый номер либо ранее присвоенный государственный учетный номер помещения, машино-места (кадастровый, инвентарный или условный номер)	-
	Кадастровый номер исходного объекта недвижимости (объектов недвижимости)	-
2	Номер, тип этажа (этажей), на котором (которых) расположено помещение	10, Этаж
3	Обозначение (номер) помещения, машино-места на поэтажном плане	480
4	Адрес помещения	Российская Федерация, Санкт-Петербург, муниципальный округ Звездное, Среднерогатская улица, дом 14, корпус 1, строение 1, квартира 480
	Местоположение помещения	-
	Дополнение местоположения помещения, машино-места	-
5	Назначение помещения	Жилое, Квартира
6	Вид (виды) разрешенного использования	-
7	Площадь помещения, машино-места (Р), м2	34.9
8	Наименование помещения	-

№ п/п	Наименование характеристики	Значение характеристики
1	2	3
1	Кадастровый номер либо ранее присвоенный государственный учетный номер помещения, машино-места (кадастровый, инвентарный или условный номер)	-
	Кадастровый номер исходного объекта недвижимости (объектов недвижимости)	-
2	Номер, тип этажа (этажей), на котором (которых) расположено помещение	10, Этаж
3	Обозначение (номер) помещения, машино-места на поэтажном плане	481
4	Адрес помещения	Российская Федерация, Санкт-Петербург, муниципальный округ Звездное, Среднерогатская улица, дом 14, корпус 1, строение 1, квартира 481
	Местоположение помещения	-
	Дополнение местоположения помещения, машино-места	-
5	Назначение помещения	Жилое, Квартира
6	Вид (виды) разрешенного использования	-
7	Площадь помещения, машино-места (P), м2	25.6
8	Наименование помещения	-
№ п/п	Наименование характеристики	Значение характеристики
1	2	3
1	Кадастровый номер либо ранее присвоенный государственный учетный номер помещения, машино-места (кадастровый, инвентарный или условный номер)	-
	Кадастровый номер исходного объекта недвижимости (объектов недвижимости)	-
2	Номер, тип этажа (этажей), на котором (которых) расположено помещение	11, Этаж
3	Обозначение (номер) помещения, машино-места на поэтажном плане	482
4	Адрес помещения	Российская Федерация, Санкт-Петербург, муниципальный округ Звездное, Среднерогатская улица, дом 14, корпус 1, строение 1, квартира 482
	Местоположение помещения	-
	Дополнение местоположения помещения, машино-места	-
5	Назначение помещения	Жилое, Квартира
6	Вид (виды) разрешенного использования	-
7	Площадь помещения, машино-места (P), м2	27.2
8	Наименование помещения	-

№ п/п	Наименование характеристики	Значение характеристики
1	2	3
1	Кадастровый номер либо ранее присвоенный государственный учетный номер помещения, машино-места (кадастровый, инвентарный или условный номер)	-
	Кадастровый номер исходного объекта недвижимости (объектов недвижимости)	-
2	Номер, тип этажа (этажей), на котором (которых) расположено помещение	11, Этаж
3	Обозначение (номер) помещения, машино-места на поэтажном плане	483
4	Адрес помещения	Российская Федерация, Санкт-Петербург, муниципальный округ Звездное, Среднерогатская улица, дом 14, корпус 1, строение 1, квартира 483
	Местоположение помещения	-
	Дополнение местоположения помещения, машино-места	-
5	Назначение помещения	Жилое, Квартира
6	Вид (виды) разрешенного использования	-
7	Площадь помещения, машино-места (Р), м2	27.3
8	Наименование помещения	-
№ п/п	Наименование характеристики	Значение характеристики
1	2	3
1	Кадастровый номер либо ранее присвоенный государственный учетный номер помещения, машино-места (кадастровый, инвентарный или условный номер)	-
	Кадастровый номер исходного объекта недвижимости (объектов недвижимости)	-
2	Номер, тип этажа (этажей), на котором (которых) расположено помещение	11, Этаж
3	Обозначение (номер) помещения, машино-места на поэтажном плане	484
4	Адрес помещения	Российская Федерация, Санкт-Петербург, муниципальный округ Звездное, Среднерогатская улица, дом 14, корпус 1, строение 1, квартира 484
	Местоположение помещения	-
	Дополнение местоположения помещения, машино-места	-
5	Назначение помещения	Жилое, Квартира
6	Вид (виды) разрешенного использования	-
7	Площадь помещения, машино-места (Р), м2	43.8
8	Наименование помещения	-

№ п/п	Наименование характеристики	Значение характеристики
1	2	3
1	Кадастровый номер либо ранее присвоенный государственный учетный номер помещения, машино-места (кадастровый, инвентарный или условный номер)	-
	Кадастровый номер исходного объекта недвижимости (объектов недвижимости)	-
2	Номер, тип этажа (этажей), на котором (которых) расположено помещение	11, Этаж
3	Обозначение (номер) помещения, машино-места на поэтажном плане	485
4	Адрес помещения	Российская Федерация, Санкт-Петербург, муниципальный округ Звездное, Среднерогатская улица, дом 14, корпус 1, строение 1, квартира 485
	Местоположение помещения	-
	Дополнение местоположения помещения, машино-места	-
5	Назначение помещения	Жилое, Квартира
6	Вид (виды) разрешенного использования	-
7	Площадь помещения, машино-места (P), м2	55.0
8	Наименование помещения	-
№ п/п		
Наименование характеристики		
Значение характеристики		
1	2	3
1	Кадастровый номер либо ранее присвоенный государственный учетный номер помещения, машино-места (кадастровый, инвентарный или условный номер)	-
	Кадастровый номер исходного объекта недвижимости (объектов недвижимости)	-
2	Номер, тип этажа (этажей), на котором (которых) расположено помещение	11, Этаж
3	Обозначение (номер) помещения, машино-места на поэтажном плане	486
4	Адрес помещения	Российская Федерация, Санкт-Петербург, муниципальный округ Звездное, Среднерогатская улица, дом 14, корпус 1, строение 1, квартира 486
	Местоположение помещения	-
	Дополнение местоположения помещения, машино-места	-
5	Назначение помещения	Жилое, Квартира
6	Вид (виды) разрешенного использования	-
7	Площадь помещения, машино-места (P), м2	50.3
8	Наименование помещения	-

№ п/п	Наименование характеристики	Значение характеристики
1	2	3
1	Кадастровый номер либо ранее присвоенный государственный учетный номер помещения, машино-места (кадастровый, инвентарный или условный номер)	-
	Кадастровый номер исходного объекта недвижимости (объектов недвижимости)	-
2	Номер, тип этажа (этажей), на котором (которых) расположено помещение	11, Этаж
3	Обозначение (номер) помещения, машино-места на поэтажном плане	487
4	Адрес помещения	Российская Федерация, Санкт-Петербург, муниципальный округ Звездное, Среднерогатская улица, дом 14, корпус 1, строение 1, квартира 487
	Местоположение помещения	-
	Дополнение местоположения помещения, машино-места	-
5	Назначение помещения	Жилое, Квартира
6	Вид (виды) разрешенного использования	-
7	Площадь помещения, машино-места (Р), м2	51.1
8	Наименование помещения	-
№ п/п	Наименование характеристики	Значение характеристики
1	2	3
1	Кадастровый номер либо ранее присвоенный государственный учетный номер помещения, машино-места (кадастровый, инвентарный или условный номер)	-
	Кадастровый номер исходного объекта недвижимости (объектов недвижимости)	-
2	Номер, тип этажа (этажей), на котором (которых) расположено помещение	11, Этаж
3	Обозначение (номер) помещения, машино-места на поэтажном плане	488
4	Адрес помещения	Российская Федерация, Санкт-Петербург, муниципальный округ Звездное, Среднерогатская улица, дом 14, корпус 1, строение 1, квартира 488
	Местоположение помещения	-
	Дополнение местоположения помещения, машино-места	-
5	Назначение помещения	Жилое, Квартира
6	Вид (виды) разрешенного использования	-
7	Площадь помещения, машино-места (Р), м2	43.3
8	Наименование помещения	-

№ п/п	Наименование характеристики	Значение характеристики
1	2	3
1	Кадастровый номер либо ранее присвоенный государственный учетный номер помещения, машино-места (кадастровый, инвентарный или условный номер)	-
	Кадастровый номер исходного объекта недвижимости (объектов недвижимости)	-
2	Номер, тип этажа (этажей), на котором (которых) расположено помещение	11, Этаж
3	Обозначение (номер) помещения, машино-места на поэтажном плане	489
4	Адрес помещения	Российская Федерация, Санкт-Петербург, муниципальный округ Звездное, Среднерогатская улица, дом 14, корпус 1, строение 1, квартира 489
	Местоположение помещения	-
	Дополнение местоположения помещения, машино-места	-
5	Назначение помещения	Жилое, Квартира
6	Вид (виды) разрешенного использования	-
7	Площадь помещения, машино-места (Р), м2	72.2
8	Наименование помещения	-
№ п/п	Наименование характеристики	Значение характеристики
1	2	3
1	Кадастровый номер либо ранее присвоенный государственный учетный номер помещения, машино-места (кадастровый, инвентарный или условный номер)	-
	Кадастровый номер исходного объекта недвижимости (объектов недвижимости)	-
2	Номер, тип этажа (этажей), на котором (которых) расположено помещение	11, Этаж
3	Обозначение (номер) помещения, машино-места на поэтажном плане	490
4	Адрес помещения	Российская Федерация, Санкт-Петербург, муниципальный округ Звездное, Среднерогатская улица, дом 14, корпус 1, строение 1, квартира 490
	Местоположение помещения	-
	Дополнение местоположения помещения, машино-места	-
5	Назначение помещения	Жилое, Квартира
6	Вид (виды) разрешенного использования	-
7	Площадь помещения, машино-места (Р), м2	34.8
8	Наименование помещения	-

№ п/п	Наименование характеристики	Значение характеристики
1	2	3
1	Кадастровый номер либо ранее присвоенный государственный учетный номер помещения, машино-места (кадастровый, инвентарный или условный номер)	-
	Кадастровый номер исходного объекта недвижимости (объектов недвижимости)	-
2	Номер, тип этажа (этажей), на котором (которых) расположено помещение	11, Этаж
3	Обозначение (номер) помещения, машино-места на поэтажном плане	491
4	Адрес помещения	Российская Федерация, Санкт-Петербург, муниципальный округ Звездное, Среднерогатская улица, дом 14, корпус 1, строение 1, квартира 491
	Местоположение помещения	-
	Дополнение местоположения помещения, машино-места	-
5	Назначение помещения	Жилое, Квартира
6	Вид (виды) разрешенного использования	-
7	Площадь помещения, машино-места (Р), м2	25.1
8	Наименование помещения	-
№ п/п	Наименование характеристики	Значение характеристики
1	2	3
1	Кадастровый номер либо ранее присвоенный государственный учетный номер помещения, машино-места (кадастровый, инвентарный или условный номер)	-
	Кадастровый номер исходного объекта недвижимости (объектов недвижимости)	-
2	Номер, тип этажа (этажей), на котором (которых) расположено помещение	12, Этаж
3	Обозначение (номер) помещения, машино-места на поэтажном плане	492
4	Адрес помещения	Российская Федерация, Санкт-Петербург, муниципальный округ Звездное, Среднерогатская улица, дом 14, корпус 1, строение 1, квартира 492
	Местоположение помещения	-
	Дополнение местоположения помещения, машино-места	-
5	Назначение помещения	Жилое, Квартира
6	Вид (виды) разрешенного использования	-
7	Площадь помещения, машино-места (Р), м2	27.3
8	Наименование помещения	-

№ п/п	Наименование характеристики	Значение характеристики
1	2	3
1	Кадастровый номер либо ранее присвоенный государственный учетный номер помещения, машино-места (кадастровый, инвентарный или условный номер)	-
	Кадастровый номер исходного объекта недвижимости (объектов недвижимости)	-
2	Номер, тип этажа (этажей), на котором (которых) расположено помещение	12, Этаж
3	Обозначение (номер) помещения, машино-места на поэтажном плане	493
4	Адрес помещения	Российская Федерация, Санкт-Петербург, муниципальный округ Звездное, Среднерогатская улица, дом 14, корпус 1, строение 1, квартира 493
	Местоположение помещения	-
	Дополнение местоположения помещения, машино-места	-
5	Назначение помещения	Жилое, Квартира
6	Вид (виды) разрешенного использования	-
7	Площадь помещения, машино-места (Р), м2	27.2
8	Наименование помещения	-
№ п/п	Наименование характеристики	Значение характеристики
1	2	3
1	Кадастровый номер либо ранее присвоенный государственный учетный номер помещения, машино-места (кадастровый, инвентарный или условный номер)	-
	Кадастровый номер исходного объекта недвижимости (объектов недвижимости)	-
2	Номер, тип этажа (этажей), на котором (которых) расположено помещение	12, Этаж
3	Обозначение (номер) помещения, машино-места на поэтажном плане	494
4	Адрес помещения	Российская Федерация, Санкт-Петербург, муниципальный округ Звездное, Среднерогатская улица, дом 14, корпус 1, строение 1, квартира 494
	Местоположение помещения	-
	Дополнение местоположения помещения, машино-места	-
5	Назначение помещения	Жилое, Квартира
6	Вид (виды) разрешенного использования	-
7	Площадь помещения, машино-места (Р), м2	44.0
8	Наименование помещения	-

№ п/п	Наименование характеристики	Значение характеристики
1	2	3
1	Кадастровый номер либо ранее присвоенный государственный учетный номер помещения, машино-места (кадастровый, инвентарный или условный номер)	-
	Кадастровый номер исходного объекта недвижимости (объектов недвижимости)	-
2	Номер, тип этажа (этажей), на котором (которых) расположено помещение	12, Этаж
3	Обозначение (номер) помещения, машино-места на поэтажном плане	495
4	Адрес помещения	Российская Федерация, Санкт-Петербург, муниципальный округ Звездное, Среднерогатская улица, дом 14, корпус 1, строение 1, квартира 495
	Местоположение помещения	-
	Дополнение местоположения помещения, машино-места	-
5	Назначение помещения	Жилое, Квартира
6	Вид (виды) разрешенного использования	-
7	Площадь помещения, машино-места (Р), м2	54.5
8	Наименование помещения	-
№ п/п	Наименование характеристики	Значение характеристики
1	2	3
1	Кадастровый номер либо ранее присвоенный государственный учетный номер помещения, машино-места (кадастровый, инвентарный или условный номер)	-
	Кадастровый номер исходного объекта недвижимости (объектов недвижимости)	-
2	Номер, тип этажа (этажей), на котором (которых) расположено помещение	12, Этаж
3	Обозначение (номер) помещения, машино-места на поэтажном плане	496
4	Адрес помещения	Российская Федерация, Санкт-Петербург, муниципальный округ Звездное, Среднерогатская улица, дом 14, корпус 1, строение 1, квартира 496
	Местоположение помещения	-
	Дополнение местоположения помещения, машино-места	-
5	Назначение помещения	Жилое, Квартира
6	Вид (виды) разрешенного использования	-
7	Площадь помещения, машино-места (Р), м2	50.0
8	Наименование помещения	-

№ п/п	Наименование характеристики	Значение характеристики
1	2	3
1	Кадастровый номер либо ранее присвоенный государственный учетный номер помещения, машино-места (кадастровый, инвентарный или условный номер)	-
	Кадастровый номер исходного объекта недвижимости (объектов недвижимости)	-
2	Номер, тип этажа (этажей), на котором (которых) расположено помещение	12, Этаж
3	Обозначение (номер) помещения, машино-места на поэтажном плане	497
4	Адрес помещения	Российская Федерация, Санкт-Петербург, муниципальный округ Звездное, Среднерогатская улица, дом 14, корпус 1, строение 1, квартира 497
	Местоположение помещения	-
	Дополнение местоположения помещения, машино-места	-
5	Назначение помещения	Жилое, Квартира
6	Вид (виды) разрешенного использования	-
7	Площадь помещения, машино-места (Р), м2	51.2
8	Наименование помещения	-
№ п/п	Наименование характеристики	Значение характеристики
1	2	3
1	Кадастровый номер либо ранее присвоенный государственный учетный номер помещения, машино-места (кадастровый, инвентарный или условный номер)	-
	Кадастровый номер исходного объекта недвижимости (объектов недвижимости)	-
2	Номер, тип этажа (этажей), на котором (которых) расположено помещение	12, Этаж
3	Обозначение (номер) помещения, машино-места на поэтажном плане	498
4	Адрес помещения	Российская Федерация, Санкт-Петербург, муниципальный округ Звездное, Среднерогатская улица, дом 14, корпус 1, строение 1, квартира 498
	Местоположение помещения	-
	Дополнение местоположения помещения, машино-места	-
5	Назначение помещения	Жилое, Квартира
6	Вид (виды) разрешенного использования	-
7	Площадь помещения, машино-места (Р), м2	43.2
8	Наименование помещения	-

№ п/п	Наименование характеристики	Значение характеристики
1	2	3
1	Кадастровый номер либо ранее присвоенный государственный учетный номер помещения, машино-места (кадастровый, инвентарный или условный номер)	-
	Кадастровый номер исходного объекта недвижимости (объектов недвижимости)	-
2	Номер, тип этажа (этажей), на котором (которых) расположено помещение	12, Этаж
3	Обозначение (номер) помещения, машино-места на поэтажном плане	499
4	Адрес помещения	Российская Федерация, Санкт-Петербург, муниципальный округ Звездное, Среднерогатская улица, дом 14, корпус 1, строение 1, квартира 499
	Местоположение помещения	-
	Дополнение местоположения помещения, машино-места	-
5	Назначение помещения	Жилое, Квартира
6	Вид (виды) разрешенного использования	-
7	Площадь помещения, машино-места (Р), м2	72.3
8	Наименование помещения	-
№ п/п	Наименование характеристики	Значение характеристики
1	2	3
1	Кадастровый номер либо ранее присвоенный государственный учетный номер помещения, машино-места (кадастровый, инвентарный или условный номер)	-
	Кадастровый номер исходного объекта недвижимости (объектов недвижимости)	-
2	Номер, тип этажа (этажей), на котором (которых) расположено помещение	12, Этаж
3	Обозначение (номер) помещения, машино-места на поэтажном плане	500
4	Адрес помещения	Российская Федерация, Санкт-Петербург, муниципальный округ Звездное, Среднерогатская улица, дом 14, корпус 1, строение 1, квартира 500
	Местоположение помещения	-
	Дополнение местоположения помещения, машино-места	-
5	Назначение помещения	Жилое, Квартира
6	Вид (виды) разрешенного использования	-
7	Площадь помещения, машино-места (Р), м2	34.6
8	Наименование помещения	-

№ п/п	Наименование характеристики	Значение характеристики
1	2	3
1	Кадастровый номер либо ранее присвоенный государственный учетный номер помещения, машино-места (кадастровый, инвентарный или условный номер)	-
	Кадастровый номер исходного объекта недвижимости (объектов недвижимости)	-
2	Номер, тип этажа (этажей), на котором (которых) расположено помещение	12, Этаж
3	Обозначение (номер) помещения, машино-места на поэтажном плане	501
4	Адрес помещения	Российская Федерация, Санкт-Петербург, муниципальный округ Звездное, Среднерогатская улица, дом 14, корпус 1, строение 1, квартира 501
	Местоположение помещения	-
	Дополнение местоположения помещения, машино-места	-
5	Назначение помещения	Жилое, Квартира
6	Вид (виды) разрешенного использования	-
7	Площадь помещения, машино-места (Р), м2	25.3
8	Наименование помещения	-
№ п/п	Наименование характеристики	Значение характеристики
1	2	3
1	Кадастровый номер либо ранее присвоенный государственный учетный номер помещения, машино-места (кадастровый, инвентарный или условный номер)	-
	Кадастровый номер исходного объекта недвижимости (объектов недвижимости)	-
2	Номер, тип этажа (этажей), на котором (которых) расположено помещение	13, Этаж
3	Обозначение (номер) помещения, машино-места на поэтажном плане	502
4	Адрес помещения	Российская Федерация, Санкт-Петербург, муниципальный округ Звездное, Среднерогатская улица, дом 14, корпус 1, строение 1, квартира 502
	Местоположение помещения	-
	Дополнение местоположения помещения, машино-места	-
5	Назначение помещения	Жилое, Квартира
6	Вид (виды) разрешенного использования	-
7	Площадь помещения, машино-места (Р), м2	27.2
8	Наименование помещения	-

№ п/п	Наименование характеристики	Значение характеристики
1	2	3
1	Кадастровый номер либо ранее присвоенный государственный учетный номер помещения, машино-места (кадастровый, инвентарный или условный номер)	-
	Кадастровый номер исходного объекта недвижимости (объектов недвижимости)	-
2	Номер, тип этажа (этажей), на котором (которых) расположено помещение	13, Этаж
3	Обозначение (номер) помещения, машино-места на поэтажном плане	503
4	Адрес помещения	Российская Федерация, Санкт-Петербург, муниципальный округ Звездное, Среднерогатская улица, дом 14, корпус 1, строение 1, квартира 503
	Местоположение помещения	-
	Дополнение местоположения помещения, машино-места	-
5	Назначение помещения	Жилое, Квартира
6	Вид (виды) разрешенного использования	-
7	Площадь помещения, машино-места (Р), м2	27.0
8	Наименование помещения	-
№ п/п	Наименование характеристики	Значение характеристики
1	2	3
1	Кадастровый номер либо ранее присвоенный государственный учетный номер помещения, машино-места (кадастровый, инвентарный или условный номер)	-
	Кадастровый номер исходного объекта недвижимости (объектов недвижимости)	-
2	Номер, тип этажа (этажей), на котором (которых) расположено помещение	13, Этаж
3	Обозначение (номер) помещения, машино-места на поэтажном плане	504
4	Адрес помещения	Российская Федерация, Санкт-Петербург, муниципальный округ Звездное, Среднерогатская улица, дом 14, корпус 1, строение 1, квартира 504
	Местоположение помещения	-
	Дополнение местоположения помещения, машино-места	-
5	Назначение помещения	Жилое, Квартира
6	Вид (виды) разрешенного использования	-
7	Площадь помещения, машино-места (Р), м2	43.8
8	Наименование помещения	-

№ п/п	Наименование характеристики	Значение характеристики
1	2	3
1	Кадастровый номер либо ранее присвоенный государственный учетный номер помещения, машино-места (кадастровый, инвентарный или условный номер)	-
	Кадастровый номер исходного объекта недвижимости (объектов недвижимости)	-
2	Номер, тип этажа (этажей), на котором (которых) расположено помещение	13, Этаж
3	Обозначение (номер) помещения, машино-места на поэтажном плане	505
4	Адрес помещения	Российская Федерация, Санкт-Петербург, муниципальный округ Звездное, Среднерогатская улица, дом 14, корпус 1, строение 1, квартира 505
	Местоположение помещения	-
	Дополнение местоположения помещения, машино-места	-
5	Назначение помещения	Жилое, Квартира
6	Вид (виды) разрешенного использования	-
7	Площадь помещения, машино-места (Р), м2	55.0
8	Наименование помещения	-
№ п/п	Наименование характеристики	Значение характеристики
1	2	3
1	Кадастровый номер либо ранее присвоенный государственный учетный номер помещения, машино-места (кадастровый, инвентарный или условный номер)	-
	Кадастровый номер исходного объекта недвижимости (объектов недвижимости)	-
2	Номер, тип этажа (этажей), на котором (которых) расположено помещение	13, Этаж
3	Обозначение (номер) помещения, машино-места на поэтажном плане	506
4	Адрес помещения	Российская Федерация, Санкт-Петербург, муниципальный округ Звездное, Среднерогатская улица, дом 14, корпус 1, строение 1, квартира 506
	Местоположение помещения	-
	Дополнение местоположения помещения, машино-места	-
5	Назначение помещения	Жилое, Квартира
6	Вид (виды) разрешенного использования	-
7	Площадь помещения, машино-места (Р), м2	49.7
8	Наименование помещения	-

№ п/п	Наименование характеристики	Значение характеристики
1	2	3
1	Кадастровый номер либо ранее присвоенный государственный учетный номер помещения, машино-места (кадастровый, инвентарный или условный номер)	-
	Кадастровый номер исходного объекта недвижимости (объектов недвижимости)	-
2	Номер, тип этажа (этажей), на котором (которых) расположено помещение	13, Этаж
3	Обозначение (номер) помещения, машино-места на поэтажном плане	507
4	Адрес помещения	Российская Федерация, Санкт-Петербург, муниципальный округ Звездное, Среднерогатская улица, дом 14, корпус 1, строение 1, квартира 507
	Местоположение помещения	-
	Дополнение местоположения помещения, машино-места	-
5	Назначение помещения	Жилое, Квартира
6	Вид (виды) разрешенного использования	-
7	Площадь помещения, машино-места (P), м2	51.2
8	Наименование помещения	-
№ п/п	Наименование характеристики	Значение характеристики
1	2	3
1	Кадастровый номер либо ранее присвоенный государственный учетный номер помещения, машино-места (кадастровый, инвентарный или условный номер)	-
	Кадастровый номер исходного объекта недвижимости (объектов недвижимости)	-
2	Номер, тип этажа (этажей), на котором (которых) расположено помещение	13, Этаж
3	Обозначение (номер) помещения, машино-места на поэтажном плане	508
4	Адрес помещения	Российская Федерация, Санкт-Петербург, муниципальный округ Звездное, Среднерогатская улица, дом 14, корпус 1, строение 1, квартира 508
	Местоположение помещения	-
	Дополнение местоположения помещения, машино-места	-
5	Назначение помещения	Жилое, Квартира
6	Вид (виды) разрешенного использования	-
7	Площадь помещения, машино-места (P), м2	43.6
8	Наименование помещения	-

№ п/п	Наименование характеристики	Значение характеристики
1	2	3
1	Кадастровый номер либо ранее присвоенный государственный учетный номер помещения, машино-места (кадастровый, инвентарный или условный номер)	-
	Кадастровый номер исходного объекта недвижимости (объектов недвижимости)	-
2	Номер, тип этажа (этажей), на котором (которых) расположено помещение	13, Этаж
3	Обозначение (номер) помещения, машино-места на поэтажном плане	509
4	Адрес помещения	Российская Федерация, Санкт-Петербург, муниципальный округ Звездное, Среднерогатская улица, дом 14, корпус 1, строение 1, квартира 509
	Местоположение помещения	-
	Дополнение местоположения помещения, машино-места	-
5	Назначение помещения	Жилое, Квартира
6	Вид (виды) разрешенного использования	-
7	Площадь помещения, машино-места (Р), м2	72.0
8	Наименование помещения	-
№ п/п	Наименование характеристики	Значение характеристики
1	2	3
1	Кадастровый номер либо ранее присвоенный государственный учетный номер помещения, машино-места (кадастровый, инвентарный или условный номер)	-
	Кадастровый номер исходного объекта недвижимости (объектов недвижимости)	-
2	Номер, тип этажа (этажей), на котором (которых) расположено помещение	13, Этаж
3	Обозначение (номер) помещения, машино-места на поэтажном плане	510
4	Адрес помещения	Российская Федерация, Санкт-Петербург, муниципальный округ Звездное, Среднерогатская улица, дом 14, корпус 1, строение 1, квартира 510
	Местоположение помещения	-
	Дополнение местоположения помещения, машино-места	-
5	Назначение помещения	Жилое, Квартира
6	Вид (виды) разрешенного использования	-
7	Площадь помещения, машино-места (Р), м2	34.6
8	Наименование помещения	-

№ п/п	Наименование характеристики	Значение характеристики
1	2	3
1	Кадастровый номер либо ранее присвоенный государственный учетный номер помещения, машино-места (кадастровый, инвентарный или условный номер)	-
	Кадастровый номер исходного объекта недвижимости (объектов недвижимости)	-
2	Номер, тип этажа (этажей), на котором (которых) расположено помещение	13, Этаж
3	Обозначение (номер) помещения, машино-места на поэтажном плане	511
4	Адрес помещения	Российская Федерация, Санкт-Петербург, муниципальный округ Звездное, Среднерогатская улица, дом 14, корпус 1, строение 1, квартира 511
	Местоположение помещения	-
	Дополнение местоположения помещения, машино-места	-
5	Назначение помещения	Жилое, Квартира
6	Вид (виды) разрешенного использования	-
7	Площадь помещения, машино-места (Р), м2	25.1
8	Наименование помещения	-
№ п/п	Наименование характеристики	Значение характеристики
1	2	3
1	Кадастровый номер либо ранее присвоенный государственный учетный номер помещения, машино-места (кадастровый, инвентарный или условный номер)	-
	Кадастровый номер исходного объекта недвижимости (объектов недвижимости)	-
2	Номер, тип этажа (этажей), на котором (которых) расположено помещение	14, Этаж
3	Обозначение (номер) помещения, машино-места на поэтажном плане	512
4	Адрес помещения	Российская Федерация, Санкт-Петербург, муниципальный округ Звездное, Среднерогатская улица, дом 14, корпус 1, строение 1, квартира 512
	Местоположение помещения	-
	Дополнение местоположения помещения, машино-места	-
5	Назначение помещения	Жилое, Квартира
6	Вид (виды) разрешенного использования	-
7	Площадь помещения, машино-места (Р), м2	26.9
8	Наименование помещения	-

№ п/п	Наименование характеристики	Значение характеристики
1	2	3
1	Кадастровый номер либо ранее присвоенный государственный учетный номер помещения, машино-места (кадастровый, инвентарный или условный номер)	-
	Кадастровый номер исходного объекта недвижимости (объектов недвижимости)	-
2	Номер, тип этажа (этажей), на котором (которых) расположено помещение	14, Этаж
3	Обозначение (номер) помещения, машино-места на поэтажном плане	513
4	Адрес помещения	Российская Федерация, Санкт-Петербург, муниципальный округ Звездное, Среднерогатская улица, дом 14, корпус 1, строение 1, квартира 513
	Местоположение помещения	-
	Дополнение местоположения помещения, машино-места	-
5	Назначение помещения	Жилое, Квартира
6	Вид (виды) разрешенного использования	-
7	Площадь помещения, машино-места (Р), м2	26.8
8	Наименование помещения	-
№ п/п	Наименование характеристики	Значение характеристики
1	2	3
1	Кадастровый номер либо ранее присвоенный государственный учетный номер помещения, машино-места (кадастровый, инвентарный или условный номер)	-
	Кадастровый номер исходного объекта недвижимости (объектов недвижимости)	-
2	Номер, тип этажа (этажей), на котором (которых) расположено помещение	14, Этаж
3	Обозначение (номер) помещения, машино-места на поэтажном плане	514
4	Адрес помещения	Российская Федерация, Санкт-Петербург, муниципальный округ Звездное, Среднерогатская улица, дом 14, корпус 1, строение 1, квартира 514
	Местоположение помещения	-
	Дополнение местоположения помещения, машино-места	-
5	Назначение помещения	Жилое, Квартира
6	Вид (виды) разрешенного использования	-
7	Площадь помещения, машино-места (Р), м2	43.8
8	Наименование помещения	-

№ п/п	Наименование характеристики	Значение характеристики
1	2	3
1	Кадастровый номер либо ранее присвоенный государственный учетный номер помещения, машино-места (кадастровый, инвентарный или условный номер)	-
	Кадастровый номер исходного объекта недвижимости (объектов недвижимости)	-
2	Номер, тип этажа (этажей), на котором (которых) расположено помещение	14, Этаж
3	Обозначение (номер) помещения, машино-места на поэтажном плане	515
4	Адрес помещения	Российская Федерация, Санкт-Петербург, муниципальный округ Звездное, Среднерогатская улица, дом 14, корпус 1, строение 1, квартира 515
	Местоположение помещения	-
	Дополнение местоположения помещения, машино-места	-
5	Назначение помещения	Жилое, Квартира
6	Вид (виды) разрешенного использования	-
7	Площадь помещения, машино-места (Р), м2	54.5
8	Наименование помещения	-
№ п/п	Наименование характеристики	Значение характеристики
1	2	3
1	Кадастровый номер либо ранее присвоенный государственный учетный номер помещения, машино-места (кадастровый, инвентарный или условный номер)	-
	Кадастровый номер исходного объекта недвижимости (объектов недвижимости)	-
2	Номер, тип этажа (этажей), на котором (которых) расположено помещение	14, Этаж
3	Обозначение (номер) помещения, машино-места на поэтажном плане	516
4	Адрес помещения	Российская Федерация, Санкт-Петербург, муниципальный округ Звездное, Среднерогатская улица, дом 14, корпус 1, строение 1, квартира 516
	Местоположение помещения	-
	Дополнение местоположения помещения, машино-места	-
5	Назначение помещения	Жилое, Квартира
6	Вид (виды) разрешенного использования	-
7	Площадь помещения, машино-места (Р), м2	50.1
8	Наименование помещения	-

№ п/п	Наименование характеристики	Значение характеристики
1	2	3
1	Кадастровый номер либо ранее присвоенный государственный учетный номер помещения, машино-места (кадастровый, инвентарный или условный номер)	-
	Кадастровый номер исходного объекта недвижимости (объектов недвижимости)	-
2	Номер, тип этажа (этажей), на котором (которых) расположено помещение	14, Этаж
3	Обозначение (номер) помещения, машино-места на поэтажном плане	517
4	Адрес помещения	Российская Федерация, Санкт-Петербург, муниципальный округ Звездное, Среднерогатская улица, дом 14, корпус 1, строение 1, квартира 517
	Местоположение помещения	-
	Дополнение местоположения помещения, машино-места	-
5	Назначение помещения	Жилое, Квартира
6	Вид (виды) разрешенного использования	-
7	Площадь помещения, машино-места (Р), м2	51.1
8	Наименование помещения	-
№ п/п	Наименование характеристики	Значение характеристики
1	2	3
1	Кадастровый номер либо ранее присвоенный государственный учетный номер помещения, машино-места (кадастровый, инвентарный или условный номер)	-
	Кадастровый номер исходного объекта недвижимости (объектов недвижимости)	-
2	Номер, тип этажа (этажей), на котором (которых) расположено помещение	14, Этаж
3	Обозначение (номер) помещения, машино-места на поэтажном плане	518
4	Адрес помещения	Российская Федерация, Санкт-Петербург, муниципальный округ Звездное, Среднерогатская улица, дом 14, корпус 1, строение 1, квартира 518
	Местоположение помещения	-
	Дополнение местоположения помещения, машино-места	-
5	Назначение помещения	Жилое, Квартира
6	Вид (виды) разрешенного использования	-
7	Площадь помещения, машино-места (Р), м2	43.2
8	Наименование помещения	-

№ п/п	Наименование характеристики	Значение характеристики
1	2	3
1	Кадастровый номер либо ранее присвоенный государственный учетный номер помещения, машино-места (кадастровый, инвентарный или условный номер)	-
	Кадастровый номер исходного объекта недвижимости (объектов недвижимости)	-
2	Номер, тип этажа (этажей), на котором (которых) расположено помещение	14, Этаж
3	Обозначение (номер) помещения, машино-места на поэтажном плане	519
4	Адрес помещения	Российская Федерация, Санкт-Петербург, муниципальный округ Звездное, Среднерогатская улица, дом 14, корпус 1, строение 1, квартира 519
	Местоположение помещения	-
	Дополнение местоположения помещения, машино-места	-
5	Назначение помещения	Жилое, Квартира
6	Вид (виды) разрешенного использования	-
7	Площадь помещения, машино-места (Р), м2	72.3
8	Наименование помещения	-
№ п/п	Наименование характеристики	Значение характеристики
1	2	3
1	Кадастровый номер либо ранее присвоенный государственный учетный номер помещения, машино-места (кадастровый, инвентарный или условный номер)	-
	Кадастровый номер исходного объекта недвижимости (объектов недвижимости)	-
2	Номер, тип этажа (этажей), на котором (которых) расположено помещение	14, Этаж
3	Обозначение (номер) помещения, машино-места на поэтажном плане	520
4	Адрес помещения	Российская Федерация, Санкт-Петербург, муниципальный округ Звездное, Среднерогатская улица, дом 14, корпус 1, строение 1, квартира 520
	Местоположение помещения	-
	Дополнение местоположения помещения, машино-места	-
5	Назначение помещения	Жилое, Квартира
6	Вид (виды) разрешенного использования	-
7	Площадь помещения, машино-места (Р), м2	34.6
8	Наименование помещения	-

№ п/п	Наименование характеристики	Значение характеристики
1	2	3
1	Кадастровый номер либо ранее присвоенный государственный учетный номер помещения, машино-места (кадастровый, инвентарный или условный номер)	-
	Кадастровый номер исходного объекта недвижимости (объектов недвижимости)	-
2	Номер, тип этажа (этажей), на котором (которых) расположено помещение	14, Этаж
3	Обозначение (номер) помещения, машино-места на поэтажном плане	521
4	Адрес помещения	Российская Федерация, Санкт-Петербург, муниципальный округ Звездное, Среднерогатская улица, дом 14, корпус 1, строение 1, квартира 521
	Местоположение помещения	-
	Дополнение местоположения помещения, машино-места	-
5	Назначение помещения	Жилое, Квартира
6	Вид (виды) разрешенного использования	-
7	Площадь помещения, машино-места (P), м2	25.0
8	Наименование помещения	-
№ п/п	Наименование характеристики	Значение характеристики
1	2	3
1	Кадастровый номер либо ранее присвоенный государственный учетный номер помещения, машино-места (кадастровый, инвентарный или условный номер)	-
	Кадастровый номер исходного объекта недвижимости (объектов недвижимости)	-
2	Номер, тип этажа (этажей), на котором (которых) расположено помещение	15, Этаж
3	Обозначение (номер) помещения, машино-места на поэтажном плане	522
4	Адрес помещения	Российская Федерация, Санкт-Петербург, муниципальный округ Звездное, Среднерогатская улица, дом 14, корпус 1, строение 1, квартира 522
	Местоположение помещения	-
	Дополнение местоположения помещения, машино-места	-
5	Назначение помещения	Жилое, Квартира
6	Вид (виды) разрешенного использования	-
7	Площадь помещения, машино-места (P), м2	26.7
8	Наименование помещения	-

№ п/п	Наименование характеристики	Значение характеристики
1	2	3
1	Кадастровый номер либо ранее присвоенный государственный учетный номер помещения, машино-места (кадастровый, инвентарный или условный номер)	-
	Кадастровый номер исходного объекта недвижимости (объектов недвижимости)	-
2	Номер, тип этажа (этажей), на котором (которых) расположено помещение	15, Этаж
3	Обозначение (номер) помещения, машино-места на поэтажном плане	523
4	Адрес помещения	Российская Федерация, Санкт-Петербург, муниципальный округ Звездное, Среднерогатская улица, дом 14, корпус 1, строение 1, квартира 523
	Местоположение помещения	-
	Дополнение местоположения помещения, машино-места	-
5	Назначение помещения	Жилое, Квартира
6	Вид (виды) разрешенного использования	-
7	Площадь помещения, машино-места (Р), м2	26.9
8	Наименование помещения	-
№ п/п	Наименование характеристики	Значение характеристики
1	2	3
1	Кадастровый номер либо ранее присвоенный государственный учетный номер помещения, машино-места (кадастровый, инвентарный или условный номер)	-
	Кадастровый номер исходного объекта недвижимости (объектов недвижимости)	-
2	Номер, тип этажа (этажей), на котором (которых) расположено помещение	15, Этаж
3	Обозначение (номер) помещения, машино-места на поэтажном плане	524
4	Адрес помещения	Российская Федерация, Санкт-Петербург, муниципальный округ Звездное, Среднерогатская улица, дом 14, корпус 1, строение 1, квартира 524
	Местоположение помещения	-
	Дополнение местоположения помещения, машино-места	-
5	Назначение помещения	Жилое, Квартира
6	Вид (виды) разрешенного использования	-
7	Площадь помещения, машино-места (Р), м2	43.5
8	Наименование помещения	-

№ п/п	Наименование характеристики	Значение характеристики
1	2	3
1	Кадастровый номер либо ранее присвоенный государственный учетный номер помещения, машино-места (кадастровый, инвентарный или условный номер)	-
	Кадастровый номер исходного объекта недвижимости (объектов недвижимости)	-
2	Номер, тип этажа (этажей), на котором (которых) расположено помещение	15, Этаж
3	Обозначение (номер) помещения, машино-места на поэтажном плане	525
4	Адрес помещения	Российская Федерация, Санкт-Петербург, муниципальный округ Звездное, Среднерогатская улица, дом 14, корпус 1, строение 1, квартира 525
	Местоположение помещения	-
	Дополнение местоположения помещения, машино-места	-
5	Назначение помещения	Жилое, Квартира
6	Вид (виды) разрешенного использования	-
7	Площадь помещения, машино-места (Р), м2	54.7
8	Наименование помещения	-
№ п/п	Наименование характеристики	Значение характеристики
1	2	3
1	Кадастровый номер либо ранее присвоенный государственный учетный номер помещения, машино-места (кадастровый, инвентарный или условный номер)	-
	Кадастровый номер исходного объекта недвижимости (объектов недвижимости)	-
2	Номер, тип этажа (этажей), на котором (которых) расположено помещение	15, Этаж
3	Обозначение (номер) помещения, машино-места на поэтажном плане	526
4	Адрес помещения	Российская Федерация, Санкт-Петербург, муниципальный округ Звездное, Среднерогатская улица, дом 14, корпус 1, строение 1, квартира 526
	Местоположение помещения	-
	Дополнение местоположения помещения, машино-места	-
5	Назначение помещения	Жилое, Квартира
6	Вид (виды) разрешенного использования	-
7	Площадь помещения, машино-места (Р), м2	50.1
8	Наименование помещения	-

№ п/п	Наименование характеристики	Значение характеристики
1	2	3
1	Кадастровый номер либо ранее присвоенный государственный учетный номер помещения, машино-места (кадастровый, инвентарный или условный номер)	-
	Кадастровый номер исходного объекта недвижимости (объектов недвижимости)	-
2	Номер, тип этажа (этажей), на котором (которых) расположено помещение	15, Этаж
3	Обозначение (номер) помещения, машино-места на поэтажном плане	527
4	Адрес помещения	Российская Федерация, Санкт-Петербург, муниципальный округ Звездное, Среднерогатская улица, дом 14, корпус 1, строение 1, квартира 527
	Местоположение помещения	-
	Дополнение местоположения помещения, машино-места	-
5	Назначение помещения	Жилое, Квартира
6	Вид (виды) разрешенного использования	-
7	Площадь помещения, машино-места (Р), м2	50.9
8	Наименование помещения	-
№ п/п	Наименование характеристики	Значение характеристики
1	2	3
1	Кадастровый номер либо ранее присвоенный государственный учетный номер помещения, машино-места (кадастровый, инвентарный или условный номер)	-
	Кадастровый номер исходного объекта недвижимости (объектов недвижимости)	-
2	Номер, тип этажа (этажей), на котором (которых) расположено помещение	15, Этаж
3	Обозначение (номер) помещения, машино-места на поэтажном плане	528
4	Адрес помещения	Российская Федерация, Санкт-Петербург, муниципальный округ Звездное, Среднерогатская улица, дом 14, корпус 1, строение 1, квартира 528
	Местоположение помещения	-
	Дополнение местоположения помещения, машино-места	-
5	Назначение помещения	Жилое, Квартира
6	Вид (виды) разрешенного использования	-
7	Площадь помещения, машино-места (Р), м2	42.8
8	Наименование помещения	-

№ п/п	Наименование характеристики	Значение характеристики
1	2	3
1	Кадастровый номер либо ранее присвоенный государственный учетный номер помещения, машино-места (кадастровый, инвентарный или условный номер)	-
	Кадастровый номер исходного объекта недвижимости (объектов недвижимости)	-
2	Номер, тип этажа (этажей), на котором (которых) расположено помещение	15, Этаж
3	Обозначение (номер) помещения, машино-места на поэтажном плане	529
4	Адрес помещения	Российская Федерация, Санкт-Петербург, муниципальный округ Звездное, Среднерогатская улица, дом 14, корпус 1, строение 1, квартира 529
	Местоположение помещения	-
	Дополнение местоположения помещения, машино-места	-
5	Назначение помещения	Жилое, Квартира
6	Вид (виды) разрешенного использования	-
7	Площадь помещения, машино-места (Р), м2	72.0
8	Наименование помещения	-
№ п/п	Наименование характеристики	Значение характеристики
1	2	3
1	Кадастровый номер либо ранее присвоенный государственный учетный номер помещения, машино-места (кадастровый, инвентарный или условный номер)	-
	Кадастровый номер исходного объекта недвижимости (объектов недвижимости)	-
2	Номер, тип этажа (этажей), на котором (которых) расположено помещение	15, Этаж
3	Обозначение (номер) помещения, машино-места на поэтажном плане	530
4	Адрес помещения	Российская Федерация, Санкт-Петербург, муниципальный округ Звездное, Среднерогатская улица, дом 14, корпус 1, строение 1, квартира 530
	Местоположение помещения	-
	Дополнение местоположения помещения, машино-места	-
5	Назначение помещения	Жилое, Квартира
6	Вид (виды) разрешенного использования	-
7	Площадь помещения, машино-места (Р), м2	34.6
8	Наименование помещения	-

№ п/п	Наименование характеристики	Значение характеристики
1	2	3
1	Кадастровый номер либо ранее присвоенный государственный учетный номер помещения, машино-места (кадастровый, инвентарный или условный номер)	-
	Кадастровый номер исходного объекта недвижимости (объектов недвижимости)	-
2	Номер, тип этажа (этажей), на котором (которых) расположено помещение	15, Этаж
3	Обозначение (номер) помещения, машино-места на поэтажном плане	531
4	Адрес помещения	Российская Федерация, Санкт-Петербург, муниципальный округ Звездное, Среднерогатская улица, дом 14, корпус 1, строение 1, квартира 531
	Местоположение помещения	-
	Дополнение местоположения помещения, машино-места	-
5	Назначение помещения	Жилое, Квартира
6	Вид (виды) разрешенного использования	-
7	Площадь помещения, машино-места (Р), м2	25.1
8	Наименование помещения	-
№ п/п	Наименование характеристики	Значение характеристики
1	2	3
1	Кадастровый номер либо ранее присвоенный государственный учетный номер помещения, машино-места (кадастровый, инвентарный или условный номер)	-
	Кадастровый номер исходного объекта недвижимости (объектов недвижимости)	-
2	Номер, тип этажа (этажей), на котором (которых) расположено помещение	16, Этаж
3	Обозначение (номер) помещения, машино-места на поэтажном плане	532
4	Адрес помещения	Российская Федерация, Санкт-Петербург, муниципальный округ Звездное, Среднерогатская улица, дом 14, корпус 1, строение 1, квартира 532
	Местоположение помещения	-
	Дополнение местоположения помещения, машино-места	-
5	Назначение помещения	Жилое, Квартира
6	Вид (виды) разрешенного использования	-
7	Площадь помещения, машино-места (Р), м2	26.8
8	Наименование помещения	-

№ п/п	Наименование характеристики	Значение характеристики
1	2	3
1	Кадастровый номер либо ранее присвоенный государственный учетный номер помещения, машино-места (кадастровый, инвентарный или условный номер)	-
	Кадастровый номер исходного объекта недвижимости (объектов недвижимости)	-
2	Номер, тип этажа (этажей), на котором (которых) расположено помещение	16, Этаж
3	Обозначение (номер) помещения, машино-места на поэтажном плане	533
4	Адрес помещения	Российская Федерация, Санкт-Петербург, муниципальный округ Звездное, Среднерогатская улица, дом 14, корпус 1, строение 1, квартира 533
	Местоположение помещения	-
	Дополнение местоположения помещения, машино-места	-
5	Назначение помещения	Жилое, Квартира
6	Вид (виды) разрешенного использования	-
7	Площадь помещения, машино-места (Р), м2	26.7
8	Наименование помещения	-
№ п/п	Наименование характеристики	Значение характеристики
1	2	3
1	Кадастровый номер либо ранее присвоенный государственный учетный номер помещения, машино-места (кадастровый, инвентарный или условный номер)	-
	Кадастровый номер исходного объекта недвижимости (объектов недвижимости)	-
2	Номер, тип этажа (этажей), на котором (которых) расположено помещение	16, Этаж
3	Обозначение (номер) помещения, машино-места на поэтажном плане	534
4	Адрес помещения	Российская Федерация, Санкт-Петербург, муниципальный округ Звездное, Среднерогатская улица, дом 14, корпус 1, строение 1, квартира 534
	Местоположение помещения	-
	Дополнение местоположения помещения, машино-места	-
5	Назначение помещения	Жилое, Квартира
6	Вид (виды) разрешенного использования	-
7	Площадь помещения, машино-места (Р), м2	43.9
8	Наименование помещения	-

№ п/п	Наименование характеристики	Значение характеристики
1	2	3
1	Кадастровый номер либо ранее присвоенный государственный учетный номер помещения, машино-места (кадастровый, инвентарный или условный номер)	-
	Кадастровый номер исходного объекта недвижимости (объектов недвижимости)	-
2	Номер, тип этажа (этажей), на котором (которых) расположено помещение	16, Этаж
3	Обозначение (номер) помещения, машино-места на поэтажном плане	535
4	Адрес помещения	Российская Федерация, Санкт-Петербург, муниципальный округ Звездное, Среднерогатская улица, дом 14, корпус 1, строение 1, квартира 535
	Местоположение помещения	-
	Дополнение местоположения помещения, машино-места	-
5	Назначение помещения	Жилое, Квартира
6	Вид (виды) разрешенного использования	-
7	Площадь помещения, машино-места (Р), м2	54.3
8	Наименование помещения	-
№ п/п	Наименование характеристики	Значение характеристики
1	2	3
1	Кадастровый номер либо ранее присвоенный государственный учетный номер помещения, машино-места (кадастровый, инвентарный или условный номер)	-
	Кадастровый номер исходного объекта недвижимости (объектов недвижимости)	-
2	Номер, тип этажа (этажей), на котором (которых) расположено помещение	16, Этаж
3	Обозначение (номер) помещения, машино-места на поэтажном плане	536
4	Адрес помещения	Российская Федерация, Санкт-Петербург, муниципальный округ Звездное, Среднерогатская улица, дом 14, корпус 1, строение 1, квартира 536
	Местоположение помещения	-
	Дополнение местоположения помещения, машино-места	-
5	Назначение помещения	Жилое, Квартира
6	Вид (виды) разрешенного использования	-
7	Площадь помещения, машино-места (Р), м2	49.9
8	Наименование помещения	-

№ п/п	Наименование характеристики	Значение характеристики
1	2	3
1	Кадастровый номер либо ранее присвоенный государственный учетный номер помещения, машино-места (кадастровый, инвентарный или условный номер)	-
	Кадастровый номер исходного объекта недвижимости (объектов недвижимости)	-
2	Номер, тип этажа (этажей), на котором (которых) расположено помещение	16, Этаж
3	Обозначение (номер) помещения, машино-места на поэтажном плане	537
4	Адрес помещения	Российская Федерация, Санкт-Петербург, муниципальный округ Звездное, Среднерогатская улица, дом 14, корпус 1, строение 1, квартира 537
	Местоположение помещения	-
	Дополнение местоположения помещения, машино-места	-
5	Назначение помещения	Жилое, Квартира
6	Вид (виды) разрешенного использования	-
7	Площадь помещения, машино-места (Р), м2	50.8
8	Наименование помещения	-
№ п/п	Наименование характеристики	Значение характеристики
1	2	3
1	Кадастровый номер либо ранее присвоенный государственный учетный номер помещения, машино-места (кадастровый, инвентарный или условный номер)	-
	Кадастровый номер исходного объекта недвижимости (объектов недвижимости)	-
2	Номер, тип этажа (этажей), на котором (которых) расположено помещение	16, Этаж
3	Обозначение (номер) помещения, машино-места на поэтажном плане	538
4	Адрес помещения	Российская Федерация, Санкт-Петербург, муниципальный округ Звездное, Среднерогатская улица, дом 14, корпус 1, строение 1, квартира 538
	Местоположение помещения	-
	Дополнение местоположения помещения, машино-места	-
5	Назначение помещения	Жилое, Квартира
6	Вид (виды) разрешенного использования	-
7	Площадь помещения, машино-места (Р), м2	43.1
8	Наименование помещения	-

№ п/п	Наименование характеристики	Значение характеристики
1	2	3
1	Кадастровый номер либо ранее присвоенный государственный учетный номер помещения, машино-места (кадастровый, инвентарный или условный номер)	-
	Кадастровый номер исходного объекта недвижимости (объектов недвижимости)	-
2	Номер, тип этажа (этажей), на котором (которых) расположено помещение	16, Этаж
3	Обозначение (номер) помещения, машино-места на поэтажном плане	539
4	Адрес помещения	Российская Федерация, Санкт-Петербург, муниципальный округ Звездное, Среднерогатская улица, дом 14, корпус 1, строение 1, квартира 539
	Местоположение помещения	-
	Дополнение местоположения помещения, машино-места	-
5	Назначение помещения	Жилое, Квартира
6	Вид (виды) разрешенного использования	-
7	Площадь помещения, машино-места (Р), м2	71.6
8	Наименование помещения	-
№ п/п	Наименование характеристики	Значение характеристики
1	2	3
1	Кадастровый номер либо ранее присвоенный государственный учетный номер помещения, машино-места (кадастровый, инвентарный или условный номер)	-
	Кадастровый номер исходного объекта недвижимости (объектов недвижимости)	-
2	Номер, тип этажа (этажей), на котором (которых) расположено помещение	16, Этаж
3	Обозначение (номер) помещения, машино-места на поэтажном плане	540
4	Адрес помещения	Российская Федерация, Санкт-Петербург, муниципальный округ Звездное, Среднерогатская улица, дом 14, корпус 1, строение 1, квартира 540
	Местоположение помещения	-
	Дополнение местоположения помещения, машино-места	-
5	Назначение помещения	Жилое, Квартира
6	Вид (виды) разрешенного использования	-
7	Площадь помещения, машино-места (Р), м2	34.5
8	Наименование помещения	-

№ п/п	Наименование характеристики	Значение характеристики
1	2	3
1	Кадастровый номер либо ранее присвоенный государственный учетный номер помещения, машино-места (кадастровый, инвентарный или условный номер)	-
	Кадастровый номер исходного объекта недвижимости (объектов недвижимости)	-
2	Номер, тип этажа (этажей), на котором (которых) расположено помещение	16, Этаж
3	Обозначение (номер) помещения, машино-места на поэтажном плане	541
4	Адрес помещения	Российская Федерация, Санкт-Петербург, муниципальный округ Звездное, Среднерогатская улица, дом 14, корпус 1, строение 1, квартира 541
	Местоположение помещения	-
	Дополнение местоположения помещения, машино-места	-
5	Назначение помещения	Жилое, Квартира
6	Вид (виды) разрешенного использования	-
7	Площадь помещения, машино-места (Р), м2	25.2
8	Наименование помещения	-
№ п/п	Наименование характеристики	Значение характеристики
1	2	3
1	Кадастровый номер либо ранее присвоенный государственный учетный номер помещения, машино-места (кадастровый, инвентарный или условный номер)	-
	Кадастровый номер исходного объекта недвижимости (объектов недвижимости)	-
2	Номер, тип этажа (этажей), на котором (которых) расположено помещение	17, Этаж
3	Обозначение (номер) помещения, машино-места на поэтажном плане	542
4	Адрес помещения	Российская Федерация, Санкт-Петербург, муниципальный округ Звездное, Среднерогатская улица, дом 14, корпус 1, строение 1, квартира 542
	Местоположение помещения	-
	Дополнение местоположения помещения, машино-места	-
5	Назначение помещения	Жилое, Квартира
6	Вид (виды) разрешенного использования	-
7	Площадь помещения, машино-места (Р), м2	26.8
8	Наименование помещения	-

№ п/п	Наименование характеристики	Значение характеристики
1	2	3
1	Кадастровый номер либо ранее присвоенный государственный учетный номер помещения, машино-места (кадастровый, инвентарный или условный номер)	-
	Кадастровый номер исходного объекта недвижимости (объектов недвижимости)	-
2	Номер, тип этажа (этажей), на котором (которых) расположено помещение	17, Этаж
3	Обозначение (номер) помещения, машино-места на поэтажном плане	543
4	Адрес помещения	Российская Федерация, Санкт-Петербург, муниципальный округ Звездное, Среднерогатская улица, дом 14, корпус 1, строение 1, квартира 543
	Местоположение помещения	-
	Дополнение местоположения помещения, машино-места	-
5	Назначение помещения	Жилое, Квартира
6	Вид (виды) разрешенного использования	-
7	Площадь помещения, машино-места (Р), м2	26.7
8	Наименование помещения	-
№ п/п		
Наименование характеристики		
Значение характеристики		
1	2	3
1	Кадастровый номер либо ранее присвоенный государственный учетный номер помещения, машино-места (кадастровый, инвентарный или условный номер)	-
	Кадастровый номер исходного объекта недвижимости (объектов недвижимости)	-
2	Номер, тип этажа (этажей), на котором (которых) расположено помещение	17, Этаж
3	Обозначение (номер) помещения, машино-места на поэтажном плане	544
4	Адрес помещения	Российская Федерация, Санкт-Петербург, муниципальный округ Звездное, Среднерогатская улица, дом 14, корпус 1, строение 1, квартира 544
	Местоположение помещения	-
	Дополнение местоположения помещения, машино-места	-
5	Назначение помещения	Жилое, Квартира
6	Вид (виды) разрешенного использования	-
7	Площадь помещения, машино-места (Р), м2	44.2
8	Наименование помещения	-

№ п/п	Наименование характеристики	Значение характеристики
1	2	3
1	Кадастровый номер либо ранее присвоенный государственный учетный номер помещения, машино-места (кадастровый, инвентарный или условный номер)	-
	Кадастровый номер исходного объекта недвижимости (объектов недвижимости)	-
2	Номер, тип этажа (этажей), на котором (которых) расположено помещение	17, Этаж
3	Обозначение (номер) помещения, машино-места на поэтажном плане	545
4	Адрес помещения	Российская Федерация, Санкт-Петербург, муниципальный округ Звездное, Среднерогатская улица, дом 14, корпус 1, строение 1, квартира 545
	Местоположение помещения	-
	Дополнение местоположения помещения, машино-места	-
5	Назначение помещения	Жилое, Квартира
6	Вид (виды) разрешенного использования	-
7	Площадь помещения, машино-места (Р), м2	54.5
8	Наименование помещения	-
№ п/п	Наименование характеристики	Значение характеристики
1	2	3
1	Кадастровый номер либо ранее присвоенный государственный учетный номер помещения, машино-места (кадастровый, инвентарный или условный номер)	-
	Кадастровый номер исходного объекта недвижимости (объектов недвижимости)	-
2	Номер, тип этажа (этажей), на котором (которых) расположено помещение	17, Этаж
3	Обозначение (номер) помещения, машино-места на поэтажном плане	546
4	Адрес помещения	Российская Федерация, Санкт-Петербург, муниципальный округ Звездное, Среднерогатская улица, дом 14, корпус 1, строение 1, квартира 546
	Местоположение помещения	-
	Дополнение местоположения помещения, машино-места	-
5	Назначение помещения	Жилое, Квартира
6	Вид (виды) разрешенного использования	-
7	Площадь помещения, машино-места (Р), м2	50.0
8	Наименование помещения	-

№ п/п	Наименование характеристики	Значение характеристики
1	2	3
1	Кадастровый номер либо ранее присвоенный государственный учетный номер помещения, машино-места (кадастровый, инвентарный или условный номер)	-
	Кадастровый номер исходного объекта недвижимости (объектов недвижимости)	-
2	Номер, тип этажа (этажей), на котором (которых) расположено помещение	17, Этаж
3	Обозначение (номер) помещения, машино-места на поэтажном плане	547
4	Адрес помещения	Российская Федерация, Санкт-Петербург, муниципальный округ Звездное, Среднерогатская улица, дом 14, корпус 1, строение 1, квартира 547
	Местоположение помещения	-
	Дополнение местоположения помещения, машино-места	-
5	Назначение помещения	Жилое, Квартира
6	Вид (виды) разрешенного использования	-
7	Площадь помещения, машино-места (Р), м2	51.1
8	Наименование помещения	-
№ п/п	Наименование характеристики	Значение характеристики
1	2	3
1	Кадастровый номер либо ранее присвоенный государственный учетный номер помещения, машино-места (кадастровый, инвентарный или условный номер)	-
	Кадастровый номер исходного объекта недвижимости (объектов недвижимости)	-
2	Номер, тип этажа (этажей), на котором (которых) расположено помещение	17, Этаж
3	Обозначение (номер) помещения, машино-места на поэтажном плане	548
4	Адрес помещения	Российская Федерация, Санкт-Петербург, муниципальный округ Звездное, Среднерогатская улица, дом 14, корпус 1, строение 1, квартира 548
	Местоположение помещения	-
	Дополнение местоположения помещения, машино-места	-
5	Назначение помещения	Жилое, Квартира
6	Вид (виды) разрешенного использования	-
7	Площадь помещения, машино-места (Р), м2	43.0
8	Наименование помещения	-

№ п/п	Наименование характеристики	Значение характеристики
1	2	3
1	Кадастровый номер либо ранее присвоенный государственный учетный номер помещения, машино-места (кадастровый, инвентарный или условный номер)	-
	Кадастровый номер исходного объекта недвижимости (объектов недвижимости)	-
2	Номер, тип этажа (этажей), на котором (которых) расположено помещение	17, Этаж
3	Обозначение (номер) помещения, машино-места на поэтажном плане	549
4	Адрес помещения	Российская Федерация, Санкт-Петербург, муниципальный округ Звездное, Среднерогатская улица, дом 14, корпус 1, строение 1, квартира 549
	Местоположение помещения	-
	Дополнение местоположения помещения, машино-места	-
5	Назначение помещения	Жилое, Квартира
6	Вид (виды) разрешенного использования	-
7	Площадь помещения, машино-места (Р), м2	71.6
8	Наименование помещения	-
№ п/п	Наименование характеристики	Значение характеристики
1	2	3
1	Кадастровый номер либо ранее присвоенный государственный учетный номер помещения, машино-места (кадастровый, инвентарный или условный номер)	-
	Кадастровый номер исходного объекта недвижимости (объектов недвижимости)	-
2	Номер, тип этажа (этажей), на котором (которых) расположено помещение	17, Этаж
3	Обозначение (номер) помещения, машино-места на поэтажном плане	550
4	Адрес помещения	Российская Федерация, Санкт-Петербург, муниципальный округ Звездное, Среднерогатская улица, дом 14, корпус 1, строение 1, квартира 550
	Местоположение помещения	-
	Дополнение местоположения помещения, машино-места	-
5	Назначение помещения	Жилое, Квартира
6	Вид (виды) разрешенного использования	-
7	Площадь помещения, машино-места (Р), м2	34.3
8	Наименование помещения	-

№ п/п	Наименование характеристики	Значение характеристики
1	2	3
1	Кадастровый номер либо ранее присвоенный государственный учетный номер помещения, машино-места (кадастровый, инвентарный или условный номер)	-
	Кадастровый номер исходного объекта недвижимости (объектов недвижимости)	-
2	Номер, тип этажа (этажей), на котором (которых) расположено помещение	17, Этаж
3	Обозначение (номер) помещения, машино-места на поэтажном плане	551
4	Адрес помещения	Российская Федерация, Санкт-Петербург, муниципальный округ Звездное, Среднерогатская улица, дом 14, корпус 1, строение 1, квартира 551
	Местоположение помещения	-
	Дополнение местоположения помещения, машино-места	-
5	Назначение помещения	Жилое, Квартира
6	Вид (виды) разрешенного использования	-
7	Площадь помещения, машино-места (Р), м2	24.9
8	Наименование помещения	-
№ п/п	Наименование характеристики	Значение характеристики
1	2	3
1	Кадастровый номер либо ранее присвоенный государственный учетный номер помещения, машино-места (кадастровый, инвентарный или условный номер)	-
	Кадастровый номер исходного объекта недвижимости (объектов недвижимости)	-
2	Номер, тип этажа (этажей), на котором (которых) расположено помещение	18, Этаж
3	Обозначение (номер) помещения, машино-места на поэтажном плане	552
4	Адрес помещения	Российская Федерация, Санкт-Петербург, муниципальный округ Звездное, Среднерогатская улица, дом 14, корпус 1, строение 1, квартира 552
	Местоположение помещения	-
	Дополнение местоположения помещения, машино-места	-
5	Назначение помещения	Жилое, Квартира
6	Вид (виды) разрешенного использования	-
7	Площадь помещения, машино-места (Р), м2	26.5
8	Наименование помещения	-

№ п/п	Наименование характеристики	Значение характеристики
1	2	3
1	Кадастровый номер либо ранее присвоенный государственный учетный номер помещения, машино-места (кадастровый, инвентарный или условный номер)	-
	Кадастровый номер исходного объекта недвижимости (объектов недвижимости)	-
2	Номер, тип этажа (этажей), на котором (которых) расположено помещение	18, Этаж
3	Обозначение (номер) помещения, машино-места на поэтажном плане	553
4	Адрес помещения	Российская Федерация, Санкт-Петербург, муниципальный округ Звездное, Среднерогатская улица, дом 14, корпус 1, строение 1, квартира 553
	Местоположение помещения	-
	Дополнение местоположения помещения, машино-места	-
5	Назначение помещения	Жилое, Квартира
6	Вид (виды) разрешенного использования	-
7	Площадь помещения, машино-места (Р), м2	26.5
8	Наименование помещения	-
№ п/п	Наименование характеристики	Значение характеристики
1	2	3
1	Кадастровый номер либо ранее присвоенный государственный учетный номер помещения, машино-места (кадастровый, инвентарный или условный номер)	-
	Кадастровый номер исходного объекта недвижимости (объектов недвижимости)	-
2	Номер, тип этажа (этажей), на котором (которых) расположено помещение	18, Этаж
3	Обозначение (номер) помещения, машино-места на поэтажном плане	554
4	Адрес помещения	Российская Федерация, Санкт-Петербург, муниципальный округ Звездное, Среднерогатская улица, дом 14, корпус 1, строение 1, квартира 554
	Местоположение помещения	-
	Дополнение местоположения помещения, машино-места	-
5	Назначение помещения	Жилое, Квартира
6	Вид (виды) разрешенного использования	-
7	Площадь помещения, машино-места (Р), м2	44.0
8	Наименование помещения	-

№ п/п	Наименование характеристики	Значение характеристики
1	2	3
1	Кадастровый номер либо ранее присвоенный государственный учетный номер помещения, машино-места (кадастровый, инвентарный или условный номер)	-
	Кадастровый номер исходного объекта недвижимости (объектов недвижимости)	-
2	Номер, тип этажа (этажей), на котором (которых) расположено помещение	18, Этаж
3	Обозначение (номер) помещения, машино-места на поэтажном плане	555
4	Адрес помещения	Российская Федерация, Санкт-Петербург, муниципальный округ Звездное, Среднерогатская улица, дом 14, корпус 1, строение 1, квартира 555
	Местоположение помещения	-
	Дополнение местоположения помещения, машино-места	-
5	Назначение помещения	Жилое, Квартира
6	Вид (виды) разрешенного использования	-
7	Площадь помещения, машино-места (Р), м2	54.7
8	Наименование помещения	-
№ п/п	Наименование характеристики	Значение характеристики
1	2	3
1	Кадастровый номер либо ранее присвоенный государственный учетный номер помещения, машино-места (кадастровый, инвентарный или условный номер)	-
	Кадастровый номер исходного объекта недвижимости (объектов недвижимости)	-
2	Номер, тип этажа (этажей), на котором (которых) расположено помещение	18, Этаж
3	Обозначение (номер) помещения, машино-места на поэтажном плане	556
4	Адрес помещения	Российская Федерация, Санкт-Петербург, муниципальный округ Звездное, Среднерогатская улица, дом 14, корпус 1, строение 1, квартира 556
	Местоположение помещения	-
	Дополнение местоположения помещения, машино-места	-
5	Назначение помещения	Жилое, Квартира
6	Вид (виды) разрешенного использования	-
7	Площадь помещения, машино-места (Р), м2	49.9
8	Наименование помещения	-

№ п/п	Наименование характеристики	Значение характеристики
1	2	3
1	Кадастровый номер либо ранее присвоенный государственный учетный номер помещения, машино-места (кадастровый, инвентарный или условный номер)	-
	Кадастровый номер исходного объекта недвижимости (объектов недвижимости)	-
2	Номер, тип этажа (этажей), на котором (которых) расположено помещение	18, Этаж
3	Обозначение (номер) помещения, машино-места на поэтажном плане	557
4	Адрес помещения	Российская Федерация, Санкт-Петербург, муниципальный округ Звездное, Среднерогатская улица, дом 14, корпус 1, строение 1, квартира 557
	Местоположение помещения	-
	Дополнение местоположения помещения, машино-места	-
5	Назначение помещения	Жилое, Квартира
6	Вид (виды) разрешенного использования	-
7	Площадь помещения, машино-места (P), м2	51.0
8	Наименование помещения	-
№ п/п	Наименование характеристики	Значение характеристики
1	2	3
1	Кадастровый номер либо ранее присвоенный государственный учетный номер помещения, машино-места (кадастровый, инвентарный или условный номер)	-
	Кадастровый номер исходного объекта недвижимости (объектов недвижимости)	-
2	Номер, тип этажа (этажей), на котором (которых) расположено помещение	18, Этаж
3	Обозначение (номер) помещения, машино-места на поэтажном плане	558
4	Адрес помещения	Российская Федерация, Санкт-Петербург, муниципальный округ Звездное, Среднерогатская улица, дом 14, корпус 1, строение 1, квартира 558
	Местоположение помещения	-
	Дополнение местоположения помещения, машино-места	-
5	Назначение помещения	Жилое, Квартира
6	Вид (виды) разрешенного использования	-
7	Площадь помещения, машино-места (P), м2	42.7
8	Наименование помещения	-

№ п/п	Наименование характеристики	Значение характеристики
1	2	3
1	Кадастровый номер либо ранее присвоенный государственный учетный номер помещения, машино-места (кадастровый, инвентарный или условный номер)	-
	Кадастровый номер исходного объекта недвижимости (объектов недвижимости)	-
2	Номер, тип этажа (этажей), на котором (которых) расположено помещение	18, Этаж
3	Обозначение (номер) помещения, машино-места на поэтажном плане	559
4	Адрес помещения	Российская Федерация, Санкт-Петербург, муниципальный округ Звездное, Среднерогатская улица, дом 14, корпус 1, строение 1, квартира 559
	Местоположение помещения	-
	Дополнение местоположения помещения, машино-места	-
5	Назначение помещения	Жилое, Квартира
6	Вид (виды) разрешенного использования	-
7	Площадь помещения, машино-места (Р), м2	72.0
8	Наименование помещения	-
№ п/п	Наименование характеристики	Значение характеристики
1	2	3
1	Кадастровый номер либо ранее присвоенный государственный учетный номер помещения, машино-места (кадастровый, инвентарный или условный номер)	-
	Кадастровый номер исходного объекта недвижимости (объектов недвижимости)	-
2	Номер, тип этажа (этажей), на котором (которых) расположено помещение	18, Этаж
3	Обозначение (номер) помещения, машино-места на поэтажном плане	560
4	Адрес помещения	Российская Федерация, Санкт-Петербург, муниципальный округ Звездное, Среднерогатская улица, дом 14, корпус 1, строение 1, квартира 560
	Местоположение помещения	-
	Дополнение местоположения помещения, машино-места	-
5	Назначение помещения	Жилое, Квартира
6	Вид (виды) разрешенного использования	-
7	Площадь помещения, машино-места (Р), м2	34.5
8	Наименование помещения	-

№ п/п	Наименование характеристики	Значение характеристики
1	2	3
1	Кадастровый номер либо ранее присвоенный государственный учетный номер помещения, машино-места (кадастровый, инвентарный или условный номер)	-
	Кадастровый номер исходного объекта недвижимости (объектов недвижимости)	-
2	Номер, тип этажа (этажей), на котором (которых) расположено помещение	18, Этаж
3	Обозначение (номер) помещения, машино-места на поэтажном плане	561
4	Адрес помещения	Российская Федерация, Санкт-Петербург, муниципальный округ Звездное, Среднерогатская улица, дом 14, корпус 1, строение 1, квартира 561
	Местоположение помещения	-
	Дополнение местоположения помещения, машино-места	-
5	Назначение помещения	Жилое, Квартира
6	Вид (виды) разрешенного использования	-
7	Площадь помещения, машино-места (Р), м2	24.8
8	Наименование помещения	-
№ п/п	Наименование характеристики	Значение характеристики
1	2	3
1	Кадастровый номер либо ранее присвоенный государственный учетный номер помещения, машино-места (кадастровый, инвентарный или условный номер)	-
	Кадастровый номер исходного объекта недвижимости (объектов недвижимости)	-
2	Номер, тип этажа (этажей), на котором (которых) расположено помещение	2, Этаж
3	Обозначение (номер) помещения, машино-места на поэтажном плане	562
4	Адрес помещения	Российская Федерация, Санкт-Петербург, муниципальный округ Звездное, Среднерогатская улица, дом 14, корпус 1, строение 1, квартира 562
	Местоположение помещения	-
	Дополнение местоположения помещения, машино-места	-
5	Назначение помещения	Жилое, Квартира
6	Вид (виды) разрешенного использования	-
7	Площадь помещения, машино-места (Р), м2	23.9
8	Наименование помещения	-

№ п/п	Наименование характеристики	Значение характеристики
1	2	3
1	Кадастровый номер либо ранее присвоенный государственный учетный номер помещения, машино-места (кадастровый, инвентарный или условный номер)	-
	Кадастровый номер исходного объекта недвижимости (объектов недвижимости)	-
2	Номер, тип этажа (этажей), на котором (которых) расположено помещение	2, Этаж
3	Обозначение (номер) помещения, машино-места на поэтажном плане	563
4	Адрес помещения	Российская Федерация, Санкт-Петербург, муниципальный округ Звездное, Среднерогатская улица, дом 14, корпус 1, строение 1, квартира 563
	Местоположение помещения	-
	Дополнение местоположения помещения, машино-места	-
5	Назначение помещения	Жилое, Квартира
6	Вид (виды) разрешенного использования	-
7	Площадь помещения, машино-места (Р), м2	24.1
8	Наименование помещения	-
№ п/п	Наименование характеристики	Значение характеристики
1	2	3
1	Кадастровый номер либо ранее присвоенный государственный учетный номер помещения, машино-места (кадастровый, инвентарный или условный номер)	-
	Кадастровый номер исходного объекта недвижимости (объектов недвижимости)	-
2	Номер, тип этажа (этажей), на котором (которых) расположено помещение	2, Этаж
3	Обозначение (номер) помещения, машино-места на поэтажном плане	564
4	Адрес помещения	Российская Федерация, Санкт-Петербург, муниципальный округ Звездное, Среднерогатская улица, дом 14, корпус 1, строение 1, квартира 564
	Местоположение помещения	-
	Дополнение местоположения помещения, машино-места	-
5	Назначение помещения	Жилое, Квартира
6	Вид (виды) разрешенного использования	-
7	Площадь помещения, машино-места (Р), м2	35.9
8	Наименование помещения	-

№ п/п	Наименование характеристики	Значение характеристики
1	2	3
1	Кадастровый номер либо ранее присвоенный государственный учетный номер помещения, машино-места (кадастровый, инвентарный или условный номер)	-
	Кадастровый номер исходного объекта недвижимости (объектов недвижимости)	-
2	Номер, тип этажа (этажей), на котором (которых) расположено помещение	2, Этаж
3	Обозначение (номер) помещения, машино-места на поэтажном плане	565
4	Адрес помещения	Российская Федерация, Санкт-Петербург, муниципальный округ Звездное, Среднерогатская улица, дом 14, корпус 1, строение 1, квартира 565
	Местоположение помещения	-
	Дополнение местоположения помещения, машино-места	-
5	Назначение помещения	Жилое, Квартира
6	Вид (виды) разрешенного использования	-
7	Площадь помещения, машино-места (Р), м2	28.5
8	Наименование помещения	-
№ п/п	Наименование характеристики	Значение характеристики
1	2	3
1	Кадастровый номер либо ранее присвоенный государственный учетный номер помещения, машино-места (кадастровый, инвентарный или условный номер)	-
	Кадастровый номер исходного объекта недвижимости (объектов недвижимости)	-
2	Номер, тип этажа (этажей), на котором (которых) расположено помещение	2, Этаж
3	Обозначение (номер) помещения, машино-места на поэтажном плане	566
4	Адрес помещения	Российская Федерация, Санкт-Петербург, муниципальный округ Звездное, Среднерогатская улица, дом 14, корпус 1, строение 1, квартира 566
	Местоположение помещения	-
	Дополнение местоположения помещения, машино-места	-
5	Назначение помещения	Жилое, Квартира
6	Вид (виды) разрешенного использования	-
7	Площадь помещения, машино-места (Р), м2	38.9
8	Наименование помещения	-

№ п/п	Наименование характеристики	Значение характеристики
1	2	3
1	Кадастровый номер либо ранее присвоенный государственный учетный номер помещения, машино-места (кадастровый, инвентарный или условный номер)	-
	Кадастровый номер исходного объекта недвижимости (объектов недвижимости)	-
2	Номер, тип этажа (этажей), на котором (которых) расположено помещение	2, Этаж
3	Обозначение (номер) помещения, машино-места на поэтажном плане	567
4	Адрес помещения	Российская Федерация, Санкт-Петербург, муниципальный округ Звездное, Среднерогатская улица, дом 14, корпус 1, строение 1, квартира 567
	Местоположение помещения	-
	Дополнение местоположения помещения, машино-места	-
5	Назначение помещения	Жилое, Квартира
6	Вид (виды) разрешенного использования	-
7	Площадь помещения, машино-места (Р), м2	33.2
8	Наименование помещения	-
<hr/>		
№ п/п	Наименование характеристики	Значение характеристики
1	2	3
1	Кадастровый номер либо ранее присвоенный государственный учетный номер помещения, машино-места (кадастровый, инвентарный или условный номер)	-
	Кадастровый номер исходного объекта недвижимости (объектов недвижимости)	-
2	Номер, тип этажа (этажей), на котором (которых) расположено помещение	2, Этаж
3	Обозначение (номер) помещения, машино-места на поэтажном плане	568
4	Адрес помещения	Российская Федерация, Санкт-Петербург, муниципальный округ Звездное, Среднерогатская улица, дом 14, корпус 1, строение 1, квартира 568
	Местоположение помещения	-
	Дополнение местоположения помещения, машино-места	-
5	Назначение помещения	Жилое, Квартира
6	Вид (виды) разрешенного использования	-
7	Площадь помещения, машино-места (Р), м2	33.3
8	Наименование помещения	-

№ п/п	Наименование характеристики	Значение характеристики
1	2	3
1	Кадастровый номер либо ранее присвоенный государственный учетный номер помещения, машино-места (кадастровый, инвентарный или условный номер)	-
	Кадастровый номер исходного объекта недвижимости (объектов недвижимости)	-
2	Номер, тип этажа (этажей), на котором (которых) расположено помещение	2, Этаж
3	Обозначение (номер) помещения, машино-места на поэтажном плане	569
4	Адрес помещения	Российская Федерация, Санкт-Петербург, муниципальный округ Звездное, Среднерогатская улица, дом 14, корпус 1, строение 1, квартира 569
	Местоположение помещения	-
	Дополнение местоположения помещения, машино-места	-
5	Назначение помещения	Жилое, Квартира
6	Вид (виды) разрешенного использования	-
7	Площадь помещения, машино-места (P), м2	34.1
8	Наименование помещения	-
<hr/>		
№ п/п	Наименование характеристики	Значение характеристики
1	2	3
1	Кадастровый номер либо ранее присвоенный государственный учетный номер помещения, машино-места (кадастровый, инвентарный или условный номер)	-
	Кадастровый номер исходного объекта недвижимости (объектов недвижимости)	-
2	Номер, тип этажа (этажей), на котором (которых) расположено помещение	2, Этаж
3	Обозначение (номер) помещения, машино-места на поэтажном плане	570
4	Адрес помещения	Российская Федерация, Санкт-Петербург, муниципальный округ Звездное, Среднерогатская улица, дом 14, корпус 1, строение 1, квартира 570
	Местоположение помещения	-
	Дополнение местоположения помещения, машино-места	-
5	Назначение помещения	Жилое, Квартира
6	Вид (виды) разрешенного использования	-
7	Площадь помещения, машино-места (P), м2	34.5
8	Наименование помещения	-

№ п/п	Наименование характеристики	Значение характеристики
1	2	3
1	Кадастровый номер либо ранее присвоенный государственный учетный номер помещения, машино-места (кадастровый, инвентарный или условный номер)	-
	Кадастровый номер исходного объекта недвижимости (объектов недвижимости)	-
2	Номер, тип этажа (этажей), на котором (которых) расположено помещение	2, Этаж
3	Обозначение (номер) помещения, машино-места на поэтажном плане	571
4	Адрес помещения	Российская Федерация, Санкт-Петербург, муниципальный округ Звездное, Среднерогатская улица, дом 14, корпус 1, строение 1, квартира 571
	Местоположение помещения	-
	Дополнение местоположения помещения, машино-места	-
5	Назначение помещения	Жилое, Квартира
6	Вид (виды) разрешенного использования	-
7	Площадь помещения, машино-места (Р), м2	54.4
8	Наименование помещения	-
№ п/п	Наименование характеристики	Значение характеристики
1	2	3
1	Кадастровый номер либо ранее присвоенный государственный учетный номер помещения, машино-места (кадастровый, инвентарный или условный номер)	-
	Кадастровый номер исходного объекта недвижимости (объектов недвижимости)	-
2	Номер, тип этажа (этажей), на котором (которых) расположено помещение	2, Этаж
3	Обозначение (номер) помещения, машино-места на поэтажном плане	572
4	Адрес помещения	Российская Федерация, Санкт-Петербург, муниципальный округ Звездное, Среднерогатская улица, дом 14, корпус 1, строение 1, квартира 572
	Местоположение помещения	-
	Дополнение местоположения помещения, машино-места	-
5	Назначение помещения	Жилое, Квартира
6	Вид (виды) разрешенного использования	-
7	Площадь помещения, машино-места (Р), м2	43.3
8	Наименование помещения	-

№ п/п	Наименование характеристики	Значение характеристики
1	2	3
1	Кадастровый номер либо ранее присвоенный государственный учетный номер помещения, машино-места (кадастровый, инвентарный или условный номер)	-
	Кадастровый номер исходного объекта недвижимости (объектов недвижимости)	-
2	Номер, тип этажа (этажей), на котором (которых) расположено помещение	2, Этаж
3	Обозначение (номер) помещения, машино-места на поэтажном плане	573
4	Адрес помещения	Российская Федерация, Санкт-Петербург, муниципальный округ Звездное, Среднерогатская улица, дом 14, корпус 1, строение 1, квартира 573
	Местоположение помещения	-
	Дополнение местоположения помещения, машино-места	-
5	Назначение помещения	Жилое, Квартира
6	Вид (виды) разрешенного использования	-
7	Площадь помещения, машино-места (Р), м2	25.9
8	Наименование помещения	-

№ п/п	Наименование характеристики	Значение характеристики
1	2	3
1	Кадастровый номер либо ранее присвоенный государственный учетный номер помещения, машино-места (кадастровый, инвентарный или условный номер)	-
	Кадастровый номер исходного объекта недвижимости (объектов недвижимости)	-
2	Номер, тип этажа (этажей), на котором (которых) расположено помещение	2, Этаж
3	Обозначение (номер) помещения, машино-места на поэтажном плане	574
4	Адрес помещения	Российская Федерация, Санкт-Петербург, муниципальный округ Звездное, Среднерогатская улица, дом 14, корпус 1, строение 1, квартира 574
	Местоположение помещения	-
	Дополнение местоположения помещения, машино-места	-
5	Назначение помещения	Жилое, Квартира
6	Вид (виды) разрешенного использования	-
7	Площадь помещения, машино-места (Р), м2	23.7
8	Наименование помещения	-

№ п/п	Наименование характеристики	Значение характеристики
1	2	3
1	Кадастровый номер либо ранее присвоенный государственный учетный номер помещения, машино-места (кадастровый, инвентарный или условный номер)	-
	Кадастровый номер исходного объекта недвижимости (объектов недвижимости)	-
2	Номер, тип этажа (этажей), на котором (которых) расположено помещение	3, Этаж
3	Обозначение (номер) помещения, машино-места на поэтажном плане	575
4	Адрес помещения	Российская Федерация, Санкт-Петербург, муниципальный округ Звездное, Среднерогатская улица, дом 14, корпус 1, строение 1, квартира 575
	Местоположение помещения	-
	Дополнение местоположения помещения, машино-места	-
5	Назначение помещения	Жилое, Квартира
6	Вид (виды) разрешенного использования	-
7	Площадь помещения, машино-места (Р), м2	24.2
8	Наименование помещения	-
№ п/п	Наименование характеристики	Значение характеристики
1	2	3
1	Кадастровый номер либо ранее присвоенный государственный учетный номер помещения, машино-места (кадастровый, инвентарный или условный номер)	-
	Кадастровый номер исходного объекта недвижимости (объектов недвижимости)	-
2	Номер, тип этажа (этажей), на котором (которых) расположено помещение	3, Этаж
3	Обозначение (номер) помещения, машино-места на поэтажном плане	576
4	Адрес помещения	Российская Федерация, Санкт-Петербург, муниципальный округ Звездное, Среднерогатская улица, дом 14, корпус 1, строение 1, квартира 576
	Местоположение помещения	-
	Дополнение местоположения помещения, машино-места	-
5	Назначение помещения	Жилое, Квартира
6	Вид (виды) разрешенного использования	-
7	Площадь помещения, машино-места (Р), м2	24.1
8	Наименование помещения	-

№ п/п	Наименование характеристики	Значение характеристики
1	2	3
1	Кадастровый номер либо ранее присвоенный государственный учетный номер помещения, машино-места (кадастровый, инвентарный или условный номер)	-
	Кадастровый номер исходного объекта недвижимости (объектов недвижимости)	-
2	Номер, тип этажа (этажей), на котором (которых) расположено помещение	3, Этаж
3	Обозначение (номер) помещения, машино-места на поэтажном плане	577
4	Адрес помещения	Российская Федерация, Санкт-Петербург, муниципальный округ Звездное, Среднерогатская улица, дом 14, корпус 1, строение 1, квартира 577
	Местоположение помещения	-
	Дополнение местоположения помещения, машино-места	-
5	Назначение помещения	Жилое, Квартира
6	Вид (виды) разрешенного использования	-
7	Площадь помещения, машино-места (Р), м2	36.0
8	Наименование помещения	-
№ п/п	Наименование характеристики	Значение характеристики
1	2	3
1	Кадастровый номер либо ранее присвоенный государственный учетный номер помещения, машино-места (кадастровый, инвентарный или условный номер)	-
	Кадастровый номер исходного объекта недвижимости (объектов недвижимости)	-
2	Номер, тип этажа (этажей), на котором (которых) расположено помещение	3, Этаж
3	Обозначение (номер) помещения, машино-места на поэтажном плане	578
4	Адрес помещения	Российская Федерация, Санкт-Петербург, муниципальный округ Звездное, Среднерогатская улица, дом 14, корпус 1, строение 1, квартира 578
	Местоположение помещения	-
	Дополнение местоположения помещения, машино-места	-
5	Назначение помещения	Жилое, Квартира
6	Вид (виды) разрешенного использования	-
7	Площадь помещения, машино-места (Р), м2	28.3
8	Наименование помещения	-

№ п/п	Наименование характеристики	Значение характеристики
1	2	3
1	Кадастровый номер либо ранее присвоенный государственный учетный номер помещения, машино-места (кадастровый, инвентарный или условный номер)	-
	Кадастровый номер исходного объекта недвижимости (объектов недвижимости)	-
2	Номер, тип этажа (этажей), на котором (которых) расположено помещение	3, Этаж
3	Обозначение (номер) помещения, машино-места на поэтажном плане	579
4	Адрес помещения	Российская Федерация, Санкт-Петербург, муниципальный округ Звездное, Среднерогатская улица, дом 14, корпус 1, строение 1, квартира 579
	Местоположение помещения	-
	Дополнение местоположения помещения, машино-места	-
5	Назначение помещения	Жилое, Квартира
6	Вид (виды) разрешенного использования	-
7	Площадь помещения, машино-места (Р), м2	39.0
8	Наименование помещения	-
№ п/п	Наименование характеристики	Значение характеристики
1	2	3
1	Кадастровый номер либо ранее присвоенный государственный учетный номер помещения, машино-места (кадастровый, инвентарный или условный номер)	-
	Кадастровый номер исходного объекта недвижимости (объектов недвижимости)	-
2	Номер, тип этажа (этажей), на котором (которых) расположено помещение	3, Этаж
3	Обозначение (номер) помещения, машино-места на поэтажном плане	580
4	Адрес помещения	Российская Федерация, Санкт-Петербург, муниципальный округ Звездное, Среднерогатская улица, дом 14, корпус 1, строение 1, квартира 580
	Местоположение помещения	-
	Дополнение местоположения помещения, машино-места	-
5	Назначение помещения	Жилое, Квартира
6	Вид (виды) разрешенного использования	-
7	Площадь помещения, машино-места (Р), м2	33.4
8	Наименование помещения	-

№ п/п	Наименование характеристики	Значение характеристики
1	2	3
1	Кадастровый номер либо ранее присвоенный государственный учетный номер помещения, машино-места (кадастровый, инвентарный или условный номер)	-
	Кадастровый номер исходного объекта недвижимости (объектов недвижимости)	-
2	Номер, тип этажа (этажей), на котором (которых) расположено помещение	3, Этаж
3	Обозначение (номер) помещения, машино-места на поэтажном плане	581
4	Адрес помещения	Российская Федерация, Санкт-Петербург, муниципальный округ Звездное, Среднерогатская улица, дом 14, корпус 1, строение 1, квартира 581
	Местоположение помещения	-
	Дополнение местоположения помещения, машино-места	-
5	Назначение помещения	Жилое, Квартира
6	Вид (виды) разрешенного использования	-
7	Площадь помещения, машино-места (Р), м2	33.2
8	Наименование помещения	-
№ п/п	Наименование характеристики	Значение характеристики
1	2	3
1	Кадастровый номер либо ранее присвоенный государственный учетный номер помещения, машино-места (кадастровый, инвентарный или условный номер)	-
	Кадастровый номер исходного объекта недвижимости (объектов недвижимости)	-
2	Номер, тип этажа (этажей), на котором (которых) расположено помещение	3, Этаж
3	Обозначение (номер) помещения, машино-места на поэтажном плане	582
4	Адрес помещения	Российская Федерация, Санкт-Петербург, муниципальный округ Звездное, Среднерогатская улица, дом 14, корпус 1, строение 1, квартира 582
	Местоположение помещения	-
	Дополнение местоположения помещения, машино-места	-
5	Назначение помещения	Жилое, Квартира
6	Вид (виды) разрешенного использования	-
7	Площадь помещения, машино-места (Р), м2	34.2
8	Наименование помещения	-

№ п/п	Наименование характеристики	Значение характеристики
1	2	3
1	Кадастровый номер либо ранее присвоенный государственный учетный номер помещения, машино-места (кадастровый, инвентарный или условный номер)	-
	Кадастровый номер исходного объекта недвижимости (объектов недвижимости)	-
2	Номер, тип этажа (этажей), на котором (которых) расположено помещение	3, Этаж
3	Обозначение (номер) помещения, машино-места на поэтажном плане	583
4	Адрес помещения	Российская Федерация, Санкт-Петербург, муниципальный округ Звездное, Среднерогатская улица, дом 14, корпус 1, строение 1, квартира 583
	Местоположение помещения	-
	Дополнение местоположения помещения, машино-места	-
5	Назначение помещения	Жилое, Квартира
6	Вид (виды) разрешенного использования	-
7	Площадь помещения, машино-места (Р), м2	34.5
8	Наименование помещения	-
№ п/п	Наименование характеристики	Значение характеристики
1	2	3
1	Кадастровый номер либо ранее присвоенный государственный учетный номер помещения, машино-места (кадастровый, инвентарный или условный номер)	-
	Кадастровый номер исходного объекта недвижимости (объектов недвижимости)	-
2	Номер, тип этажа (этажей), на котором (которых) расположено помещение	3, Этаж
3	Обозначение (номер) помещения, машино-места на поэтажном плане	584
4	Адрес помещения	Российская Федерация, Санкт-Петербург, муниципальный округ Звездное, Среднерогатская улица, дом 14, корпус 1, строение 1, квартира 584
	Местоположение помещения	-
	Дополнение местоположения помещения, машино-места	-
5	Назначение помещения	Жилое, Квартира
6	Вид (виды) разрешенного использования	-
7	Площадь помещения, машино-места (Р), м2	54.7
8	Наименование помещения	-

№ п/п	Наименование характеристики	Значение характеристики
1	2	3
1	Кадастровый номер либо ранее присвоенный государственный учетный номер помещения, машино-места (кадастровый, инвентарный или условный номер)	-
	Кадастровый номер исходного объекта недвижимости (объектов недвижимости)	-
2	Номер, тип этажа (этажей), на котором (которых) расположено помещение	3, Этаж
3	Обозначение (номер) помещения, машино-места на поэтажном плане	585
4	Адрес помещения	Российская Федерация, Санкт-Петербург, муниципальный округ Звездное, Среднерогатская улица, дом 14, корпус 1, строение 1, квартира 585
	Местоположение помещения	-
	Дополнение местоположения помещения, машино-места	-
5	Назначение помещения	Жилое, Квартира
6	Вид (виды) разрешенного использования	-
7	Площадь помещения, машино-места (P), м2	43.6
8	Наименование помещения	-
№ п/п	Наименование характеристики	Значение характеристики
1	2	3
1	Кадастровый номер либо ранее присвоенный государственный учетный номер помещения, машино-места (кадастровый, инвентарный или условный номер)	-
	Кадастровый номер исходного объекта недвижимости (объектов недвижимости)	-
2	Номер, тип этажа (этажей), на котором (которых) расположено помещение	3, Этаж
3	Обозначение (номер) помещения, машино-места на поэтажном плане	586
4	Адрес помещения	Российская Федерация, Санкт-Петербург, муниципальный округ Звездное, Среднерогатская улица, дом 14, корпус 1, строение 1, квартира 586
	Местоположение помещения	-
	Дополнение местоположения помещения, машино-места	-
5	Назначение помещения	Жилое, Квартира
6	Вид (виды) разрешенного использования	-
7	Площадь помещения, машино-места (P), м2	25.9
8	Наименование помещения	-

№ п/п	Наименование характеристики	Значение характеристики
1	2	3
1	Кадастровый номер либо ранее присвоенный государственный учетный номер помещения, машино-места (кадастровый, инвентарный или условный номер)	-
	Кадастровый номер исходного объекта недвижимости (объектов недвижимости)	-
2	Номер, тип этажа (этажей), на котором (которых) расположено помещение	3, Этаж
3	Обозначение (номер) помещения, машино-места на поэтажном плане	587
4	Адрес помещения	Российская Федерация, Санкт-Петербург, муниципальный округ Звездное, Среднерогатская улица, дом 14, корпус 1, строение 1, квартира 587
	Местоположение помещения	-
	Дополнение местоположения помещения, машино-места	-
5	Назначение помещения	Жилое, Квартира
6	Вид (виды) разрешенного использования	-
7	Площадь помещения, машино-места (Р), м2	23.8
8	Наименование помещения	-
№ п/п		
Наименование характеристики		
Значение характеристики		
1	2	3
1	Кадастровый номер либо ранее присвоенный государственный учетный номер помещения, машино-места (кадастровый, инвентарный или условный номер)	-
	Кадастровый номер исходного объекта недвижимости (объектов недвижимости)	-
2	Номер, тип этажа (этажей), на котором (которых) расположено помещение	4, Этаж
3	Обозначение (номер) помещения, машино-места на поэтажном плане	588
4	Адрес помещения	Российская Федерация, Санкт-Петербург, муниципальный округ Звездное, Среднерогатская улица, дом 14, корпус 1, строение 1, квартира 588
	Местоположение помещения	-
	Дополнение местоположения помещения, машино-места	-
5	Назначение помещения	Жилое, Квартира
6	Вид (виды) разрешенного использования	-
7	Площадь помещения, машино-места (Р), м2	24.0
8	Наименование помещения	-

№ п/п	Наименование характеристики	Значение характеристики
1	2	3
1	Кадастровый номер либо ранее присвоенный государственный учетный номер помещения, машино-места (кадастровый, инвентарный или условный номер)	-
	Кадастровый номер исходного объекта недвижимости (объектов недвижимости)	-
2	Номер, тип этажа (этажей), на котором (которых) расположено помещение	4, Этаж
3	Обозначение (номер) помещения, машино-места на поэтажном плане	589
4	Адрес помещения	Российская Федерация, Санкт-Петербург, муниципальный округ Звездное, Среднерогатская улица, дом 14, корпус 1, строение 1, квартира 589
	Местоположение помещения	-
	Дополнение местоположения помещения, машино-места	-
5	Назначение помещения	Жилое, Квартира
6	Вид (виды) разрешенного использования	-
7	Площадь помещения, машино-места (Р), м2	24.1
8	Наименование помещения	-
№ п/п	Наименование характеристики	Значение характеристики
1	2	3
1	Кадастровый номер либо ранее присвоенный государственный учетный номер помещения, машино-места (кадастровый, инвентарный или условный номер)	-
	Кадастровый номер исходного объекта недвижимости (объектов недвижимости)	-
2	Номер, тип этажа (этажей), на котором (которых) расположено помещение	4, Этаж
3	Обозначение (номер) помещения, машино-места на поэтажном плане	590
4	Адрес помещения	Российская Федерация, Санкт-Петербург, муниципальный округ Звездное, Среднерогатская улица, дом 14, корпус 1, строение 1, квартира 590
	Местоположение помещения	-
	Дополнение местоположения помещения, машино-места	-
5	Назначение помещения	Жилое, Квартира
6	Вид (виды) разрешенного использования	-
7	Площадь помещения, машино-места (Р), м2	35.8
8	Наименование помещения	-

№ п/п	Наименование характеристики	Значение характеристики
1	2	3
1	Кадастровый номер либо ранее присвоенный государственный учетный номер помещения, машино-места (кадастровый, инвентарный или условный номер)	-
	Кадастровый номер исходного объекта недвижимости (объектов недвижимости)	-
2	Номер, тип этажа (этажей), на котором (которых) расположено помещение	4, Этаж
3	Обозначение (номер) помещения, машино-места на поэтажном плане	591
4	Адрес помещения	Российская Федерация, Санкт-Петербург, муниципальный округ Звездное, Среднерогатская улица, дом 14, корпус 1, строение 1, квартира 591
	Местоположение помещения	-
	Дополнение местоположения помещения, машино-места	-
5	Назначение помещения	Жилое, Квартира
6	Вид (виды) разрешенного использования	-
7	Площадь помещения, машино-места (Р), м2	28.4
8	Наименование помещения	-
№ п/п	Наименование характеристики	Значение характеристики
1	2	3
1	Кадастровый номер либо ранее присвоенный государственный учетный номер помещения, машино-места (кадастровый, инвентарный или условный номер)	-
	Кадастровый номер исходного объекта недвижимости (объектов недвижимости)	-
2	Номер, тип этажа (этажей), на котором (которых) расположено помещение	4, Этаж
3	Обозначение (номер) помещения, машино-места на поэтажном плане	592
4	Адрес помещения	Российская Федерация, Санкт-Петербург, муниципальный округ Звездное, Среднерогатская улица, дом 14, корпус 1, строение 1, квартира 592
	Местоположение помещения	-
	Дополнение местоположения помещения, машино-места	-
5	Назначение помещения	Жилое, Квартира
6	Вид (виды) разрешенного использования	-
7	Площадь помещения, машино-места (Р), м2	38.5
8	Наименование помещения	-

№ п/п	Наименование характеристики	Значение характеристики
1	2	3
1	Кадастровый номер либо ранее присвоенный государственный учетный номер помещения, машино-места (кадастровый, инвентарный или условный номер)	-
	Кадастровый номер исходного объекта недвижимости (объектов недвижимости)	-
2	Номер, тип этажа (этажей), на котором (которых) расположено помещение	4, Этаж
3	Обозначение (номер) помещения, машино-места на поэтажном плане	593
4	Адрес помещения	Российская Федерация, Санкт-Петербург, муниципальный округ Звездное, Среднерогатская улица, дом 14, корпус 1, строение 1, квартира 593
	Местоположение помещения	-
	Дополнение местоположения помещения, машино-места	-
5	Назначение помещения	Жилое, Квартира
6	Вид (виды) разрешенного использования	-
7	Площадь помещения, машино-места (Р), м2	33.4
8	Наименование помещения	-
№ п/п	Наименование характеристики	Значение характеристики
1	2	3
1	Кадастровый номер либо ранее присвоенный государственный учетный номер помещения, машино-места (кадастровый, инвентарный или условный номер)	-
	Кадастровый номер исходного объекта недвижимости (объектов недвижимости)	-
2	Номер, тип этажа (этажей), на котором (которых) расположено помещение	4, Этаж
3	Обозначение (номер) помещения, машино-места на поэтажном плане	594
4	Адрес помещения	Российская Федерация, Санкт-Петербург, муниципальный округ Звездное, Среднерогатская улица, дом 14, корпус 1, строение 1, квартира 594
	Местоположение помещения	-
	Дополнение местоположения помещения, машино-места	-
5	Назначение помещения	Жилое, Квартира
6	Вид (виды) разрешенного использования	-
7	Площадь помещения, машино-места (Р), м2	33.1
8	Наименование помещения	-

№ п/п	Наименование характеристики	Значение характеристики
1	2	3
1	Кадастровый номер либо ранее присвоенный государственный учетный номер помещения, машино-места (кадастровый, инвентарный или условный номер)	-
	Кадастровый номер исходного объекта недвижимости (объектов недвижимости)	-
2	Номер, тип этажа (этажей), на котором (которых) расположено помещение	4, Этаж
3	Обозначение (номер) помещения, машино-места на поэтажном плане	595
4	Адрес помещения	Российская Федерация, Санкт-Петербург, муниципальный округ Звездное, Среднерогатская улица, дом 14, корпус 1, строение 1, квартира 595
	Местоположение помещения	-
	Дополнение местоположения помещения, машино-места	-
5	Назначение помещения	Жилое, Квартира
6	Вид (виды) разрешенного использования	-
7	Площадь помещения, машино-места (Р), м2	33.8
8	Наименование помещения	-
№ п/п	Наименование характеристики	Значение характеристики
1	2	3
1	Кадастровый номер либо ранее присвоенный государственный учетный номер помещения, машино-места (кадастровый, инвентарный или условный номер)	-
	Кадастровый номер исходного объекта недвижимости (объектов недвижимости)	-
2	Номер, тип этажа (этажей), на котором (которых) расположено помещение	4, Этаж
3	Обозначение (номер) помещения, машино-места на поэтажном плане	596
4	Адрес помещения	Российская Федерация, Санкт-Петербург, муниципальный округ Звездное, Среднерогатская улица, дом 14, корпус 1, строение 1, квартира 596
	Местоположение помещения	-
	Дополнение местоположения помещения, машино-места	-
5	Назначение помещения	Жилое, Квартира
6	Вид (виды) разрешенного использования	-
7	Площадь помещения, машино-места (Р), м2	34.5
8	Наименование помещения	-

№ п/п	Наименование характеристики	Значение характеристики
1	2	3
1	Кадастровый номер либо ранее присвоенный государственный учетный номер помещения, машино-места (кадастровый, инвентарный или условный номер)	-
	Кадастровый номер исходного объекта недвижимости (объектов недвижимости)	-
2	Номер, тип этажа (этажей), на котором (которых) расположено помещение	4, Этаж
3	Обозначение (номер) помещения, машино-места на поэтажном плане	597
4	Адрес помещения	Российская Федерация, Санкт-Петербург, муниципальный округ Звездное, Среднерогатская улица, дом 14, корпус 1, строение 1, квартира 597
	Местоположение помещения	-
	Дополнение местоположения помещения, машино-места	-
5	Назначение помещения	Жилое, Квартира
6	Вид (виды) разрешенного использования	-
7	Площадь помещения, машино-места (Р), м2	54.7
8	Наименование помещения	-
№ п/п	Наименование характеристики	Значение характеристики
1	2	3
1	Кадастровый номер либо ранее присвоенный государственный учетный номер помещения, машино-места (кадастровый, инвентарный или условный номер)	-
	Кадастровый номер исходного объекта недвижимости (объектов недвижимости)	-
2	Номер, тип этажа (этажей), на котором (которых) расположено помещение	4, Этаж
3	Обозначение (номер) помещения, машино-места на поэтажном плане	598
4	Адрес помещения	Российская Федерация, Санкт-Петербург, муниципальный округ Звездное, Среднерогатская улица, дом 14, корпус 1, строение 1, квартира 598
	Местоположение помещения	-
	Дополнение местоположения помещения, машино-места	-
5	Назначение помещения	Жилое, Квартира
6	Вид (виды) разрешенного использования	-
7	Площадь помещения, машино-места (Р), м2	43.5
8	Наименование помещения	-

№ п/п	Наименование характеристики	Значение характеристики
1	2	3
1	Кадастровый номер либо ранее присвоенный государственный учетный номер помещения, машино-места (кадастровый, инвентарный или условный номер)	-
	Кадастровый номер исходного объекта недвижимости (объектов недвижимости)	-
2	Номер, тип этажа (этажей), на котором (которых) расположено помещение	4, Этаж
3	Обозначение (номер) помещения, машино-места на поэтажном плане	599
4	Адрес помещения	Российская Федерация, Санкт-Петербург, муниципальный округ Звездное, Среднерогатская улица, дом 14, корпус 1, строение 1, квартира 599
	Местоположение помещения	-
	Дополнение местоположения помещения, машино-места	-
5	Назначение помещения	Жилое, Квартира
6	Вид (виды) разрешенного использования	-
7	Площадь помещения, машино-места (Р), м2	26.0
8	Наименование помещения	-
№ п/п	Наименование характеристики	Значение характеристики
1	2	3
1	Кадастровый номер либо ранее присвоенный государственный учетный номер помещения, машино-места (кадастровый, инвентарный или условный номер)	-
	Кадастровый номер исходного объекта недвижимости (объектов недвижимости)	-
2	Номер, тип этажа (этажей), на котором (которых) расположено помещение	4, Этаж
3	Обозначение (номер) помещения, машино-места на поэтажном плане	600
4	Адрес помещения	Российская Федерация, Санкт-Петербург, муниципальный округ Звездное, Среднерогатская улица, дом 14, корпус 1, строение 1, квартира 600
	Местоположение помещения	-
	Дополнение местоположения помещения, машино-места	-
5	Назначение помещения	Жилое, Квартира
6	Вид (виды) разрешенного использования	-
7	Площадь помещения, машино-места (Р), м2	23.7
8	Наименование помещения	-

№ п/п	Наименование характеристики	Значение характеристики
1	2	3
1	Кадастровый номер либо ранее присвоенный государственный учетный номер помещения, машино-места (кадастровый, инвентарный или условный номер)	-
	Кадастровый номер исходного объекта недвижимости (объектов недвижимости)	-
2	Номер, тип этажа (этажей), на котором (которых) расположено помещение	5, Этаж
3	Обозначение (номер) помещения, машино-места на поэтажном плане	601
4	Адрес помещения	Российская Федерация, Санкт-Петербург, муниципальный округ Звездное, Среднерогатская улица, дом 14, корпус 1, строение 1, квартира 601
	Местоположение помещения	-
	Дополнение местоположения помещения, машино-места	-
5	Назначение помещения	Жилое, Квартира
6	Вид (виды) разрешенного использования	-
7	Площадь помещения, машино-места (Р), м2	24.0
8	Наименование помещения	-
№ п/п	Наименование характеристики	Значение характеристики
1	2	3
1	Кадастровый номер либо ранее присвоенный государственный учетный номер помещения, машино-места (кадастровый, инвентарный или условный номер)	-
	Кадастровый номер исходного объекта недвижимости (объектов недвижимости)	-
2	Номер, тип этажа (этажей), на котором (которых) расположено помещение	5, Этаж
3	Обозначение (номер) помещения, машино-места на поэтажном плане	602
4	Адрес помещения	Российская Федерация, Санкт-Петербург, муниципальный округ Звездное, Среднерогатская улица, дом 14, корпус 1, строение 1, квартира 602
	Местоположение помещения	-
	Дополнение местоположения помещения, машино-места	-
5	Назначение помещения	Жилое, Квартира
6	Вид (виды) разрешенного использования	-
7	Площадь помещения, машино-места (Р), м2	24.0
8	Наименование помещения	-

№ п/п	Наименование характеристики	Значение характеристики
1	2	3
1	Кадастровый номер либо ранее присвоенный государственный учетный номер помещения, машино-места (кадастровый, инвентарный или условный номер)	-
	Кадастровый номер исходного объекта недвижимости (объектов недвижимости)	-
2	Номер, тип этажа (этажей), на котором (которых) расположено помещение	5, Этаж
3	Обозначение (номер) помещения, машино-места на поэтажном плане	603
4	Адрес помещения	Российская Федерация, Санкт-Петербург, муниципальный округ Звездное, Среднерогатская улица, дом 14, корпус 1, строение 1, квартира 603
	Местоположение помещения	-
	Дополнение местоположения помещения, машино-места	-
5	Назначение помещения	Жилое, Квартира
6	Вид (виды) разрешенного использования	-
7	Площадь помещения, машино-места (Р), м2	35.7
8	Наименование помещения	-
№ п/п	Наименование характеристики	Значение характеристики
1	2	3
1	Кадастровый номер либо ранее присвоенный государственный учетный номер помещения, машино-места (кадастровый, инвентарный или условный номер)	-
	Кадастровый номер исходного объекта недвижимости (объектов недвижимости)	-
2	Номер, тип этажа (этажей), на котором (которых) расположено помещение	5, Этаж
3	Обозначение (номер) помещения, машино-места на поэтажном плане	604
4	Адрес помещения	Российская Федерация, Санкт-Петербург, муниципальный округ Звездное, Среднерогатская улица, дом 14, корпус 1, строение 1, квартира 604
	Местоположение помещения	-
	Дополнение местоположения помещения, машино-места	-
5	Назначение помещения	Жилое, Квартира
6	Вид (виды) разрешенного использования	-
7	Площадь помещения, машино-места (Р), м2	28.3
8	Наименование помещения	-

№ п/п	Наименование характеристики	Значение характеристики
1	2	3
1	Кадастровый номер либо ранее присвоенный государственный учетный номер помещения, машино-места (кадастровый, инвентарный или условный номер)	-
	Кадастровый номер исходного объекта недвижимости (объектов недвижимости)	-
2	Номер, тип этажа (этажей), на котором (которых) расположено помещение	5, Этаж
3	Обозначение (номер) помещения, машино-места на поэтажном плане	605
4	Адрес помещения	Российская Федерация, Санкт-Петербург, муниципальный округ Звездное, Среднерогатская улица, дом 14, корпус 1, строение 1, квартира 605
	Местоположение помещения	-
	Дополнение местоположения помещения, машино-места	-
5	Назначение помещения	Жилое, Квартира
6	Вид (виды) разрешенного использования	-
7	Площадь помещения, машино-места (P), м2	38.7
8	Наименование помещения	-
№ п/п	Наименование характеристики	Значение характеристики
1	2	3
1	Кадастровый номер либо ранее присвоенный государственный учетный номер помещения, машино-места (кадастровый, инвентарный или условный номер)	-
	Кадастровый номер исходного объекта недвижимости (объектов недвижимости)	-
2	Номер, тип этажа (этажей), на котором (которых) расположено помещение	5, Этаж
3	Обозначение (номер) помещения, машино-места на поэтажном плане	606
4	Адрес помещения	Российская Федерация, Санкт-Петербург, муниципальный округ Звездное, Среднерогатская улица, дом 14, корпус 1, строение 1, квартира 606
	Местоположение помещения	-
	Дополнение местоположения помещения, машино-места	-
5	Назначение помещения	Жилое, Квартира
6	Вид (виды) разрешенного использования	-
7	Площадь помещения, машино-места (P), м2	33.0
8	Наименование помещения	-

№ п/п	Наименование характеристики	Значение характеристики
1	2	3
1	Кадастровый номер либо ранее присвоенный государственный учетный номер помещения, машино-места (кадастровый, инвентарный или условный номер)	-
	Кадастровый номер исходного объекта недвижимости (объектов недвижимости)	-
2	Номер, тип этажа (этажей), на котором (которых) расположено помещение	5, Этаж
3	Обозначение (номер) помещения, машино-места на поэтажном плане	607
4	Адрес помещения	Российская Федерация, Санкт-Петербург, муниципальный округ Звездное, Среднерогатская улица, дом 14, корпус 1, строение 1, квартира 607
	Местоположение помещения	-
	Дополнение местоположения помещения, машино-места	-
5	Назначение помещения	Жилое, Квартира
6	Вид (виды) разрешенного использования	-
7	Площадь помещения, машино-места (P), м2	33.0
8	Наименование помещения	-
№ п/п		
Наименование характеристики		
Значение характеристики		
1	2	3
1	Кадастровый номер либо ранее присвоенный государственный учетный номер помещения, машино-места (кадастровый, инвентарный или условный номер)	-
	Кадастровый номер исходного объекта недвижимости (объектов недвижимости)	-
2	Номер, тип этажа (этажей), на котором (которых) расположено помещение	5, Этаж
3	Обозначение (номер) помещения, машино-места на поэтажном плане	608
4	Адрес помещения	Российская Федерация, Санкт-Петербург, муниципальный округ Звездное, Среднерогатская улица, дом 14, корпус 1, строение 1, квартира 608
	Местоположение помещения	-
	Дополнение местоположения помещения, машино-места	-
5	Назначение помещения	Жилое, Квартира
6	Вид (виды) разрешенного использования	-
7	Площадь помещения, машино-места (P), м2	33.7
8	Наименование помещения	-

№ п/п	Наименование характеристики	Значение характеристики
1	2	3
1	Кадастровый номер либо ранее присвоенный государственный учетный номер помещения, машино-места (кадастровый, инвентарный или условный номер)	-
	Кадастровый номер исходного объекта недвижимости (объектов недвижимости)	-
2	Номер, тип этажа (этажей), на котором (которых) расположено помещение	5, Этаж
3	Обозначение (номер) помещения, машино-места на поэтажном плане	609
4	Адрес помещения	Российская Федерация, Санкт-Петербург, муниципальный округ Звездное, Среднерогатская улица, дом 14, корпус 1, строение 1, квартира 609
	Местоположение помещения	-
	Дополнение местоположения помещения, машино-места	-
5	Назначение помещения	Жилое, Квартира
6	Вид (виды) разрешенного использования	-
7	Площадь помещения, машино-места (Р), м2	34.4
8	Наименование помещения	-
№ п/п	Наименование характеристики	Значение характеристики
1	2	3
1	Кадастровый номер либо ранее присвоенный государственный учетный номер помещения, машино-места (кадастровый, инвентарный или условный номер)	-
	Кадастровый номер исходного объекта недвижимости (объектов недвижимости)	-
2	Номер, тип этажа (этажей), на котором (которых) расположено помещение	5, Этаж
3	Обозначение (номер) помещения, машино-места на поэтажном плане	610
4	Адрес помещения	Российская Федерация, Санкт-Петербург, муниципальный округ Звездное, Среднерогатская улица, дом 14, корпус 1, строение 1, квартира 610
	Местоположение помещения	-
	Дополнение местоположения помещения, машино-места	-
5	Назначение помещения	Жилое, Квартира
6	Вид (виды) разрешенного использования	-
7	Площадь помещения, машино-места (Р), м2	54.4
8	Наименование помещения	-

№ п/п	Наименование характеристики	Значение характеристики
1	2	3
1	Кадастровый номер либо ранее присвоенный государственный учетный номер помещения, машино-места (кадастровый, инвентарный или условный номер)	-
	Кадастровый номер исходного объекта недвижимости (объектов недвижимости)	-
2	Номер, тип этажа (этажей), на котором (которых) расположено помещение	5, Этаж
3	Обозначение (номер) помещения, машино-места на поэтажном плане	611
4	Адрес помещения	Российская Федерация, Санкт-Петербург, муниципальный округ Звездное, Среднерогатская улица, дом 14, корпус 1, строение 1, квартира 611
	Местоположение помещения	-
	Дополнение местоположения помещения, машино-места	-
5	Назначение помещения	Жилое, Квартира
6	Вид (виды) разрешенного использования	-
7	Площадь помещения, машино-места (Р), м2	43.5
8	Наименование помещения	-
№ п/п	Наименование характеристики	Значение характеристики
1	2	3
1	Кадастровый номер либо ранее присвоенный государственный учетный номер помещения, машино-места (кадастровый, инвентарный или условный номер)	-
	Кадастровый номер исходного объекта недвижимости (объектов недвижимости)	-
2	Номер, тип этажа (этажей), на котором (которых) расположено помещение	5, Этаж
3	Обозначение (номер) помещения, машино-места на поэтажном плане	612
4	Адрес помещения	Российская Федерация, Санкт-Петербург, муниципальный округ Звездное, Среднерогатская улица, дом 14, корпус 1, строение 1, квартира 612
	Местоположение помещения	-
	Дополнение местоположения помещения, машино-места	-
5	Назначение помещения	Жилое, Квартира
6	Вид (виды) разрешенного использования	-
7	Площадь помещения, машино-места (Р), м2	25.8
8	Наименование помещения	-

№ п/п	Наименование характеристики	Значение характеристики
1	2	3
1	Кадастровый номер либо ранее присвоенный государственный учетный номер помещения, машино-места (кадастровый, инвентарный или условный номер)	-
	Кадастровый номер исходного объекта недвижимости (объектов недвижимости)	-
2	Номер, тип этажа (этажей), на котором (которых) расположено помещение	5, Этаж
3	Обозначение (номер) помещения, машино-места на поэтажном плане	613
4	Адрес помещения	Российская Федерация, Санкт-Петербург, муниципальный округ Звездное, Среднерогатская улица, дом 14, корпус 1, строение 1, квартира 613
	Местоположение помещения	-
	Дополнение местоположения помещения, машино-места	-
5	Назначение помещения	Жилое, Квартира
6	Вид (виды) разрешенного использования	-
7	Площадь помещения, машино-места (Р), м2	23.4
8	Наименование помещения	-
№ п/п	Наименование характеристики	Значение характеристики
1	2	3
1	Кадастровый номер либо ранее присвоенный государственный учетный номер помещения, машино-места (кадастровый, инвентарный или условный номер)	-
	Кадастровый номер исходного объекта недвижимости (объектов недвижимости)	-
2	Номер, тип этажа (этажей), на котором (которых) расположено помещение	6, Этаж
3	Обозначение (номер) помещения, машино-места на поэтажном плане	614
4	Адрес помещения	Российская Федерация, Санкт-Петербург, муниципальный округ Звездное, Среднерогатская улица, дом 14, корпус 1, строение 1, квартира 614
	Местоположение помещения	-
	Дополнение местоположения помещения, машино-места	-
5	Назначение помещения	Жилое, Квартира
6	Вид (виды) разрешенного использования	-
7	Площадь помещения, машино-места (Р), м2	23.9
8	Наименование помещения	-

№ п/п	Наименование характеристики	Значение характеристики
1	2	3
1	Кадастровый номер либо ранее присвоенный государственный учетный номер помещения, машино-места (кадастровый, инвентарный или условный номер)	-
	Кадастровый номер исходного объекта недвижимости (объектов недвижимости)	-
2	Номер, тип этажа (этажей), на котором (которых) расположено помещение	6, Этаж
3	Обозначение (номер) помещения, машино-места на поэтажном плане	615
4	Адрес помещения	Российская Федерация, Санкт-Петербург, муниципальный округ Звездное, Среднерогатская улица, дом 14, корпус 1, строение 1, квартира 615
	Местоположение помещения	-
	Дополнение местоположения помещения, машино-места	-
5	Назначение помещения	Жилое, Квартира
6	Вид (виды) разрешенного использования	-
7	Площадь помещения, машино-места (Р), м2	24.0
8	Наименование помещения	-
№ п/п	Наименование характеристики	Значение характеристики
1	2	3
1	Кадастровый номер либо ранее присвоенный государственный учетный номер помещения, машино-места (кадастровый, инвентарный или условный номер)	-
	Кадастровый номер исходного объекта недвижимости (объектов недвижимости)	-
2	Номер, тип этажа (этажей), на котором (которых) расположено помещение	6, Этаж
3	Обозначение (номер) помещения, машино-места на поэтажном плане	616
4	Адрес помещения	Российская Федерация, Санкт-Петербург, муниципальный округ Звездное, Среднерогатская улица, дом 14, корпус 1, строение 1, квартира 616
	Местоположение помещения	-
	Дополнение местоположения помещения, машино-места	-
5	Назначение помещения	Жилое, Квартира
6	Вид (виды) разрешенного использования	-
7	Площадь помещения, машино-места (Р), м2	35.7
8	Наименование помещения	-

№ п/п	Наименование характеристики	Значение характеристики
1	2	3
1	Кадастровый номер либо ранее присвоенный государственный учетный номер помещения, машино-места (кадастровый, инвентарный или условный номер)	-
	Кадастровый номер исходного объекта недвижимости (объектов недвижимости)	-
2	Номер, тип этажа (этажей), на котором (которых) расположено помещение	6, Этаж
3	Обозначение (номер) помещения, машино-места на поэтажном плане	617
4	Адрес помещения	Российская Федерация, Санкт-Петербург, муниципальный округ Звездное, Среднерогатская улица, дом 14, корпус 1, строение 1, квартира 617
	Местоположение помещения	-
	Дополнение местоположения помещения, машино-места	-
5	Назначение помещения	Жилое, Квартира
6	Вид (виды) разрешенного использования	-
7	Площадь помещения, машино-места (Р), м2	28.2
8	Наименование помещения	-
№ п/п	Наименование характеристики	Значение характеристики
1	2	3
1	Кадастровый номер либо ранее присвоенный государственный учетный номер помещения, машино-места (кадастровый, инвентарный или условный номер)	-
	Кадастровый номер исходного объекта недвижимости (объектов недвижимости)	-
2	Номер, тип этажа (этажей), на котором (которых) расположено помещение	6, Этаж
3	Обозначение (номер) помещения, машино-места на поэтажном плане	618
4	Адрес помещения	Российская Федерация, Санкт-Петербург, муниципальный округ Звездное, Среднерогатская улица, дом 14, корпус 1, строение 1, квартира 618
	Местоположение помещения	-
	Дополнение местоположения помещения, машино-места	-
5	Назначение помещения	Жилое, Квартира
6	Вид (виды) разрешенного использования	-
7	Площадь помещения, машино-места (Р), м2	38.9
8	Наименование помещения	-

№ п/п	Наименование характеристики	Значение характеристики
1	2	3
1	Кадастровый номер либо ранее присвоенный государственный учетный номер помещения, машино-места (кадастровый, инвентарный или условный номер)	-
	Кадастровый номер исходного объекта недвижимости (объектов недвижимости)	-
2	Номер, тип этажа (этажей), на котором (которых) расположено помещение	6, Этаж
3	Обозначение (номер) помещения, машино-места на поэтажном плане	619
4	Адрес помещения	Российская Федерация, Санкт-Петербург, муниципальный округ Звездное, Среднерогатская улица, дом 14, корпус 1, строение 1, квартира 619
	Местоположение помещения	-
	Дополнение местоположения помещения, машино-места	-
5	Назначение помещения	Жилое, Квартира
6	Вид (виды) разрешенного использования	-
7	Площадь помещения, машино-места (Р), м2	33.2
8	Наименование помещения	-
№ п/п	Наименование характеристики	Значение характеристики
1	2	3
1	Кадастровый номер либо ранее присвоенный государственный учетный номер помещения, машино-места (кадастровый, инвентарный или условный номер)	-
	Кадастровый номер исходного объекта недвижимости (объектов недвижимости)	-
2	Номер, тип этажа (этажей), на котором (которых) расположено помещение	6, Этаж
3	Обозначение (номер) помещения, машино-места на поэтажном плане	620
4	Адрес помещения	Российская Федерация, Санкт-Петербург, муниципальный округ Звездное, Среднерогатская улица, дом 14, корпус 1, строение 1, квартира 620
	Местоположение помещения	-
	Дополнение местоположения помещения, машино-места	-
5	Назначение помещения	Жилое, Квартира
6	Вид (виды) разрешенного использования	-
7	Площадь помещения, машино-места (Р), м2	33.1
8	Наименование помещения	-

№ п/п	Наименование характеристики	Значение характеристики
1	2	3
1	Кадастровый номер либо ранее присвоенный государственный учетный номер помещения, машино-места (кадастровый, инвентарный или условный номер)	-
	Кадастровый номер исходного объекта недвижимости (объектов недвижимости)	-
2	Номер, тип этажа (этажей), на котором (которых) расположено помещение	6, Этаж
3	Обозначение (номер) помещения, машино-места на поэтажном плане	621
4	Адрес помещения	Российская Федерация, Санкт-Петербург, муниципальный округ Звездное, Среднерогатская улица, дом 14, корпус 1, строение 1, квартира 621
	Местоположение помещения	-
	Дополнение местоположения помещения, машино-места	-
5	Назначение помещения	Жилое, Квартира
6	Вид (виды) разрешенного использования	-
7	Площадь помещения, машино-места (Р), м2	33.9
8	Наименование помещения	-
№ п/п	Наименование характеристики	Значение характеристики
1	2	3
1	Кадастровый номер либо ранее присвоенный государственный учетный номер помещения, машино-места (кадастровый, инвентарный или условный номер)	-
	Кадастровый номер исходного объекта недвижимости (объектов недвижимости)	-
2	Номер, тип этажа (этажей), на котором (которых) расположено помещение	6, Этаж
3	Обозначение (номер) помещения, машино-места на поэтажном плане	622
4	Адрес помещения	Российская Федерация, Санкт-Петербург, муниципальный округ Звездное, Среднерогатская улица, дом 14, корпус 1, строение 1, квартира 622
	Местоположение помещения	-
	Дополнение местоположения помещения, машино-места	-
5	Назначение помещения	Жилое, Квартира
6	Вид (виды) разрешенного использования	-
7	Площадь помещения, машино-места (Р), м2	34.2
8	Наименование помещения	-

№ п/п	Наименование характеристики	Значение характеристики
1	2	3
1	Кадастровый номер либо ранее присвоенный государственный учетный номер помещения, машино-места (кадастровый, инвентарный или условный номер)	-
	Кадастровый номер исходного объекта недвижимости (объектов недвижимости)	-
2	Номер, тип этажа (этажей), на котором (которых) расположено помещение	6, Этаж
3	Обозначение (номер) помещения, машино-места на поэтажном плане	623
4	Адрес помещения	Российская Федерация, Санкт-Петербург, муниципальный округ Звездное, Среднерогатская улица, дом 14, корпус 1, строение 1, квартира 623
	Местоположение помещения	-
	Дополнение местоположения помещения, машино-места	-
5	Назначение помещения	Жилое, Квартира
6	Вид (виды) разрешенного использования	-
7	Площадь помещения, машино-места (Р), м2	54.2
8	Наименование помещения	-
№ п/п	Наименование характеристики	Значение характеристики
1	2	3
1	Кадастровый номер либо ранее присвоенный государственный учетный номер помещения, машино-места (кадастровый, инвентарный или условный номер)	-
	Кадастровый номер исходного объекта недвижимости (объектов недвижимости)	-
2	Номер, тип этажа (этажей), на котором (которых) расположено помещение	6, Этаж
3	Обозначение (номер) помещения, машино-места на поэтажном плане	624
4	Адрес помещения	Российская Федерация, Санкт-Петербург, муниципальный округ Звездное, Среднерогатская улица, дом 14, корпус 1, строение 1, квартира 624
	Местоположение помещения	-
	Дополнение местоположения помещения, машино-места	-
5	Назначение помещения	Жилое, Квартира
6	Вид (виды) разрешенного использования	-
7	Площадь помещения, машино-места (Р), м2	43.3
8	Наименование помещения	-

№ п/п	Наименование характеристики	Значение характеристики
1	2	3
1	Кадастровый номер либо ранее присвоенный государственный учетный номер помещения, машино-места (кадастровый, инвентарный или условный номер)	-
	Кадастровый номер исходного объекта недвижимости (объектов недвижимости)	-
2	Номер, тип этажа (этажей), на котором (которых) расположено помещение	6, Этаж
3	Обозначение (номер) помещения, машино-места на поэтажном плане	625
4	Адрес помещения	Российская Федерация, Санкт-Петербург, муниципальный округ Звездное, Среднерогатская улица, дом 14, корпус 1, строение 1, квартира 625
	Местоположение помещения	-
	Дополнение местоположения помещения, машино-места	-
5	Назначение помещения	Жилое, Квартира
6	Вид (виды) разрешенного использования	-
7	Площадь помещения, машино-места (Р), м2	25.6
8	Наименование помещения	-
№ п/п	Наименование характеристики	Значение характеристики
1	2	3
1	Кадастровый номер либо ранее присвоенный государственный учетный номер помещения, машино-места (кадастровый, инвентарный или условный номер)	-
	Кадастровый номер исходного объекта недвижимости (объектов недвижимости)	-
2	Номер, тип этажа (этажей), на котором (которых) расположено помещение	6, Этаж
3	Обозначение (номер) помещения, машино-места на поэтажном плане	626
4	Адрес помещения	Российская Федерация, Санкт-Петербург, муниципальный округ Звездное, Среднерогатская улица, дом 14, корпус 1, строение 1, квартира 626
	Местоположение помещения	-
	Дополнение местоположения помещения, машино-места	-
5	Назначение помещения	Жилое, Квартира
6	Вид (виды) разрешенного использования	-
7	Площадь помещения, машино-места (Р), м2	23.6
8	Наименование помещения	-

№ п/п	Наименование характеристики	Значение характеристики
1	2	3
1	Кадастровый номер либо ранее присвоенный государственный учетный номер помещения, машино-места (кадастровый, инвентарный или условный номер)	-
	Кадастровый номер исходного объекта недвижимости (объектов недвижимости)	-
2	Номер, тип этажа (этажей), на котором (которых) расположено помещение	7, Этаж
3	Обозначение (номер) помещения, машино-места на поэтажном плане	627
4	Адрес помещения	Российская Федерация, Санкт-Петербург, муниципальный округ Звездное, Среднерогатская улица, дом 14, корпус 1, строение 1, квартира 627
	Местоположение помещения	-
	Дополнение местоположения помещения, машино-места	-
5	Назначение помещения	Жилое, Квартира
6	Вид (виды) разрешенного использования	-
7	Площадь помещения, машино-места (Р), м2	24.0
8	Наименование помещения	-
№ п/п	Наименование характеристики	Значение характеристики
1	2	3
1	Кадастровый номер либо ранее присвоенный государственный учетный номер помещения, машино-места (кадастровый, инвентарный или условный номер)	-
	Кадастровый номер исходного объекта недвижимости (объектов недвижимости)	-
2	Номер, тип этажа (этажей), на котором (которых) расположено помещение	7, Этаж
3	Обозначение (номер) помещения, машино-места на поэтажном плане	628
4	Адрес помещения	Российская Федерация, Санкт-Петербург, муниципальный округ Звездное, Среднерогатская улица, дом 14, корпус 1, строение 1, квартира 628
	Местоположение помещения	-
	Дополнение местоположения помещения, машино-места	-
5	Назначение помещения	Жилое, Квартира
6	Вид (виды) разрешенного использования	-
7	Площадь помещения, машино-места (Р), м2	24.0
8	Наименование помещения	-

№ п/п	Наименование характеристики	Значение характеристики
1	2	3
1	Кадастровый номер либо ранее присвоенный государственный учетный номер помещения, машино-места (кадастровый, инвентарный или условный номер)	-
	Кадастровый номер исходного объекта недвижимости (объектов недвижимости)	-
2	Номер, тип этажа (этажей), на котором (которых) расположено помещение	7, Этаж
3	Обозначение (номер) помещения, машино-места на поэтажном плане	629
4	Адрес помещения	Российская Федерация, Санкт-Петербург, муниципальный округ Звездное, Среднерогатская улица, дом 14, корпус 1, строение 1, квартира 629
	Местоположение помещения	-
	Дополнение местоположения помещения, машино-места	-
5	Назначение помещения	Жилое, Квартира
6	Вид (виды) разрешенного использования	-
7	Площадь помещения, машино-места (P), м2	35.8
8	Наименование помещения	-
№ п/п	Наименование характеристики	Значение характеристики
1	2	3
1	Кадастровый номер либо ранее присвоенный государственный учетный номер помещения, машино-места (кадастровый, инвентарный или условный номер)	-
	Кадастровый номер исходного объекта недвижимости (объектов недвижимости)	-
2	Номер, тип этажа (этажей), на котором (которых) расположено помещение	7, Этаж
3	Обозначение (номер) помещения, машино-места на поэтажном плане	630
4	Адрес помещения	Российская Федерация, Санкт-Петербург, муниципальный округ Звездное, Среднерогатская улица, дом 14, корпус 1, строение 1, квартира 630
	Местоположение помещения	-
	Дополнение местоположения помещения, машино-места	-
5	Назначение помещения	Жилое, Квартира
6	Вид (виды) разрешенного использования	-
7	Площадь помещения, машино-места (P), м2	28.2
8	Наименование помещения	-

№ п/п	Наименование характеристики	Значение характеристики
1	2	3
1	Кадастровый номер либо ранее присвоенный государственный учетный номер помещения, машино-места (кадастровый, инвентарный или условный номер)	-
	Кадастровый номер исходного объекта недвижимости (объектов недвижимости)	-
2	Номер, тип этажа (этажей), на котором (которых) расположено помещение	7, Этаж
3	Обозначение (номер) помещения, машино-места на поэтажном плане	631
4	Адрес помещения	Российская Федерация, Санкт-Петербург, муниципальный округ Звездное, Среднерогатская улица, дом 14, корпус 1, строение 1, квартира 631
	Местоположение помещения	-
	Дополнение местоположения помещения, машино-места	-
5	Назначение помещения	Жилое, Квартира
6	Вид (виды) разрешенного использования	-
7	Площадь помещения, машино-места (Р), м2	39.0
8	Наименование помещения	-
№ п/п	Наименование характеристики	Значение характеристики
1	2	3
1	Кадастровый номер либо ранее присвоенный государственный учетный номер помещения, машино-места (кадастровый, инвентарный или условный номер)	-
	Кадастровый номер исходного объекта недвижимости (объектов недвижимости)	-
2	Номер, тип этажа (этажей), на котором (которых) расположено помещение	7, Этаж
3	Обозначение (номер) помещения, машино-места на поэтажном плане	632
4	Адрес помещения	Российская Федерация, Санкт-Петербург, муниципальный округ Звездное, Среднерогатская улица, дом 14, корпус 1, строение 1, квартира 632
	Местоположение помещения	-
	Дополнение местоположения помещения, машино-места	-
5	Назначение помещения	Жилое, Квартира
6	Вид (виды) разрешенного использования	-
7	Площадь помещения, машино-места (Р), м2	33.1
8	Наименование помещения	-

№ п/п	Наименование характеристики	Значение характеристики
1	2	3
1	Кадастровый номер либо ранее присвоенный государственный учетный номер помещения, машино-места (кадастровый, инвентарный или условный номер)	-
	Кадастровый номер исходного объекта недвижимости (объектов недвижимости)	-
2	Номер, тип этажа (этажей), на котором (которых) расположено помещение	7, Этаж
3	Обозначение (номер) помещения, машино-места на поэтажном плане	633
4	Адрес помещения	Российская Федерация, Санкт-Петербург, муниципальный округ Звездное, Среднерогатская улица, дом 14, корпус 1, строение 1, квартира 633
	Местоположение помещения	-
	Дополнение местоположения помещения, машино-места	-
5	Назначение помещения	Жилое, Квартира
6	Вид (виды) разрешенного использования	-
7	Площадь помещения, машино-места (Р), м2	33.0
8	Наименование помещения	-
№ п/п	Наименование характеристики	Значение характеристики
1	2	3
1	Кадастровый номер либо ранее присвоенный государственный учетный номер помещения, машино-места (кадастровый, инвентарный или условный номер)	-
	Кадастровый номер исходного объекта недвижимости (объектов недвижимости)	-
2	Номер, тип этажа (этажей), на котором (которых) расположено помещение	7, Этаж
3	Обозначение (номер) помещения, машино-места на поэтажном плане	634
4	Адрес помещения	Российская Федерация, Санкт-Петербург, муниципальный округ Звездное, Среднерогатская улица, дом 14, корпус 1, строение 1, квартира 634
	Местоположение помещения	-
	Дополнение местоположения помещения, машино-места	-
5	Назначение помещения	Жилое, Квартира
6	Вид (виды) разрешенного использования	-
7	Площадь помещения, машино-места (Р), м2	33.8
8	Наименование помещения	-

№ п/п	Наименование характеристики	Значение характеристики
1	2	3
1	Кадастровый номер либо ранее присвоенный государственный учетный номер помещения, машино-места (кадастровый, инвентарный или условный номер)	-
	Кадастровый номер исходного объекта недвижимости (объектов недвижимости)	-
2	Номер, тип этажа (этажей), на котором (которых) расположено помещение	7, Этаж
3	Обозначение (номер) помещения, машино-места на поэтажном плане	635
4	Адрес помещения	Российская Федерация, Санкт-Петербург, муниципальный округ Звездное, Среднерогатская улица, дом 14, корпус 1, строение 1, квартира 635
	Местоположение помещения	-
	Дополнение местоположения помещения, машино-места	-
5	Назначение помещения	Жилое, Квартира
6	Вид (виды) разрешенного использования	-
7	Площадь помещения, машино-места (Р), м2	34.2
8	Наименование помещения	-
№ п/п		
Наименование характеристики		
Значение характеристики		
1	2	3
1	Кадастровый номер либо ранее присвоенный государственный учетный номер помещения, машино-места (кадастровый, инвентарный или условный номер)	-
	Кадастровый номер исходного объекта недвижимости (объектов недвижимости)	-
2	Номер, тип этажа (этажей), на котором (которых) расположено помещение	7, Этаж
3	Обозначение (номер) помещения, машино-места на поэтажном плане	636
4	Адрес помещения	Российская Федерация, Санкт-Петербург, муниципальный округ Звездное, Среднерогатская улица, дом 14, корпус 1, строение 1, квартира 636
	Местоположение помещения	-
	Дополнение местоположения помещения, машино-места	-
5	Назначение помещения	Жилое, Квартира
6	Вид (виды) разрешенного использования	-
7	Площадь помещения, машино-места (Р), м2	54.2
8	Наименование помещения	-

№ п/п	Наименование характеристики	Значение характеристики
1	2	3
1	Кадастровый номер либо ранее присвоенный государственный учетный номер помещения, машино-места (кадастровый, инвентарный или условный номер)	-
	Кадастровый номер исходного объекта недвижимости (объектов недвижимости)	-
2	Номер, тип этажа (этажей), на котором (которых) расположено помещение	7, Этаж
3	Обозначение (номер) помещения, машино-места на поэтажном плане	637
4	Адрес помещения	Российская Федерация, Санкт-Петербург, муниципальный округ Звездное, Среднерогатская улица, дом 14, корпус 1, строение 1, квартира 637
	Местоположение помещения	-
	Дополнение местоположения помещения, машино-места	-
5	Назначение помещения	Жилое, Квартира
6	Вид (виды) разрешенного использования	-
7	Площадь помещения, машино-места (Р), м2	43.0
8	Наименование помещения	-
№ п/п	Наименование характеристики	Значение характеристики
1	2	3
1	Кадастровый номер либо ранее присвоенный государственный учетный номер помещения, машино-места (кадастровый, инвентарный или условный номер)	-
	Кадастровый номер исходного объекта недвижимости (объектов недвижимости)	-
2	Номер, тип этажа (этажей), на котором (которых) расположено помещение	7, Этаж
3	Обозначение (номер) помещения, машино-места на поэтажном плане	638
4	Адрес помещения	Российская Федерация, Санкт-Петербург, муниципальный округ Звездное, Среднерогатская улица, дом 14, корпус 1, строение 1, квартира 638
	Местоположение помещения	-
	Дополнение местоположения помещения, машино-места	-
5	Назначение помещения	Жилое, Квартира
6	Вид (виды) разрешенного использования	-
7	Площадь помещения, машино-места (Р), м2	25.7
8	Наименование помещения	-

№ п/п	Наименование характеристики	Значение характеристики
1	2	3
1	Кадастровый номер либо ранее присвоенный государственный учетный номер помещения, машино-места (кадастровый, инвентарный или условный номер)	-
	Кадастровый номер исходного объекта недвижимости (объектов недвижимости)	-
2	Номер, тип этажа (этажей), на котором (которых) расположено помещение	7, Этаж
3	Обозначение (номер) помещения, машино-места на поэтажном плане	639
4	Адрес помещения	Российская Федерация, Санкт-Петербург, муниципальный округ Звездное, Среднерогатская улица, дом 14, корпус 1, строение 1, квартира 639
	Местоположение помещения	-
	Дополнение местоположения помещения, машино-места	-
5	Назначение помещения	Жилое, Квартира
6	Вид (виды) разрешенного использования	-
7	Площадь помещения, машино-места (Р), м2	23.5
8	Наименование помещения	-
№ п/п	Наименование характеристики	Значение характеристики
1	2	3
1	Кадастровый номер либо ранее присвоенный государственный учетный номер помещения, машино-места (кадастровый, инвентарный или условный номер)	-
	Кадастровый номер исходного объекта недвижимости (объектов недвижимости)	-
2	Номер, тип этажа (этажей), на котором (которых) расположено помещение	8, Этаж
3	Обозначение (номер) помещения, машино-места на поэтажном плане	640
4	Адрес помещения	Российская Федерация, Санкт-Петербург, муниципальный округ Звездное, Среднерогатская улица, дом 14, корпус 1, строение 1, квартира 640
	Местоположение помещения	-
	Дополнение местоположения помещения, машино-места	-
5	Назначение помещения	Жилое, Квартира
6	Вид (виды) разрешенного использования	-
7	Площадь помещения, машино-места (Р), м2	23.7
8	Наименование помещения	-

№ п/п	Наименование характеристики	Значение характеристики
1	2	3
1	Кадастровый номер либо ранее присвоенный государственный учетный номер помещения, машино-места (кадастровый, инвентарный или условный номер)	-
	Кадастровый номер исходного объекта недвижимости (объектов недвижимости)	-
2	Номер, тип этажа (этажей), на котором (которых) расположено помещение	8, Этаж
3	Обозначение (номер) помещения, машино-места на поэтажном плане	641
4	Адрес помещения	Российская Федерация, Санкт-Петербург, муниципальный округ Звездное, Среднерогатская улица, дом 14, корпус 1, строение 1, квартира 641
	Местоположение помещения	-
	Дополнение местоположения помещения, машино-места	-
5	Назначение помещения	Жилое, Квартира
6	Вид (виды) разрешенного использования	-
7	Площадь помещения, машино-места (Р), м2	23.7
8	Наименование помещения	-
№ п/п	Наименование характеристики	Значение характеристики
1	2	3
1	Кадастровый номер либо ранее присвоенный государственный учетный номер помещения, машино-места (кадастровый, инвентарный или условный номер)	-
	Кадастровый номер исходного объекта недвижимости (объектов недвижимости)	-
2	Номер, тип этажа (этажей), на котором (которых) расположено помещение	8, Этаж
3	Обозначение (номер) помещения, машино-места на поэтажном плане	642
4	Адрес помещения	Российская Федерация, Санкт-Петербург, муниципальный округ Звездное, Среднерогатская улица, дом 14, корпус 1, строение 1, квартира 642
	Местоположение помещения	-
	Дополнение местоположения помещения, машино-места	-
5	Назначение помещения	Жилое, Квартира
6	Вид (виды) разрешенного использования	-
7	Площадь помещения, машино-места (Р), м2	35.2
8	Наименование помещения	-

№ п/п	Наименование характеристики	Значение характеристики
1	2	3
1	Кадастровый номер либо ранее присвоенный государственный учетный номер помещения, машино-места (кадастровый, инвентарный или условный номер)	-
	Кадастровый номер исходного объекта недвижимости (объектов недвижимости)	-
2	Номер, тип этажа (этажей), на котором (которых) расположено помещение	8, Этаж
3	Обозначение (номер) помещения, машино-места на поэтажном плане	643
4	Адрес помещения	Российская Федерация, Санкт-Петербург, муниципальный округ Звездное, Среднерогатская улица, дом 14, корпус 1, строение 1, квартира 643
	Местоположение помещения	-
	Дополнение местоположения помещения, машино-места	-
5	Назначение помещения	Жилое, Квартира
6	Вид (виды) разрешенного использования	-
7	Площадь помещения, машино-места (Р), м2	28.0
8	Наименование помещения	-
№ п/п	Наименование характеристики	Значение характеристики
1	2	3
1	Кадастровый номер либо ранее присвоенный государственный учетный номер помещения, машино-места (кадастровый, инвентарный или условный номер)	-
	Кадастровый номер исходного объекта недвижимости (объектов недвижимости)	-
2	Номер, тип этажа (этажей), на котором (которых) расположено помещение	8, Этаж
3	Обозначение (номер) помещения, машино-места на поэтажном плане	644
4	Адрес помещения	Российская Федерация, Санкт-Петербург, муниципальный округ Звездное, Среднерогатская улица, дом 14, корпус 1, строение 1, квартира 644
	Местоположение помещения	-
	Дополнение местоположения помещения, машино-места	-
5	Назначение помещения	Жилое, Квартира
6	Вид (виды) разрешенного использования	-
7	Площадь помещения, машино-места (Р), м2	38.5
8	Наименование помещения	-

№ п/п	Наименование характеристики	Значение характеристики
1	2	3
1	Кадастровый номер либо ранее присвоенный государственный учетный номер помещения, машино-места (кадастровый, инвентарный или условный номер)	-
	Кадастровый номер исходного объекта недвижимости (объектов недвижимости)	-
2	Номер, тип этажа (этажей), на котором (которых) расположено помещение	8, Этаж
3	Обозначение (номер) помещения, машино-места на поэтажном плане	645
4	Адрес помещения	Российская Федерация, Санкт-Петербург, муниципальный округ Звездное, Среднерогатская улица, дом 14, корпус 1, строение 1, квартира 645
	Местоположение помещения	-
	Дополнение местоположения помещения, машино-места	-
5	Назначение помещения	Жилое, Квартира
6	Вид (виды) разрешенного использования	-
7	Площадь помещения, машино-места (Р), м2	32.7
8	Наименование помещения	-
№ п/п	Наименование характеристики	Значение характеристики
1	2	3
1	Кадастровый номер либо ранее присвоенный государственный учетный номер помещения, машино-места (кадастровый, инвентарный или условный номер)	-
	Кадастровый номер исходного объекта недвижимости (объектов недвижимости)	-
2	Номер, тип этажа (этажей), на котором (которых) расположено помещение	8, Этаж
3	Обозначение (номер) помещения, машино-места на поэтажном плане	646
4	Адрес помещения	Российская Федерация, Санкт-Петербург, муниципальный округ Звездное, Среднерогатская улица, дом 14, корпус 1, строение 1, квартира 646
	Местоположение помещения	-
	Дополнение местоположения помещения, машино-места	-
5	Назначение помещения	Жилое, Квартира
6	Вид (виды) разрешенного использования	-
7	Площадь помещения, машино-места (Р), м2	32.5
8	Наименование помещения	-

№ п/п	Наименование характеристики	Значение характеристики
1	2	3
1	Кадастровый номер либо ранее присвоенный государственный учетный номер помещения, машино-места (кадастровый, инвентарный или условный номер)	-
	Кадастровый номер исходного объекта недвижимости (объектов недвижимости)	-
2	Номер, тип этажа (этажей), на котором (которых) расположено помещение	8, Этаж
3	Обозначение (номер) помещения, машино-места на поэтажном плане	647
4	Адрес помещения	Российская Федерация, Санкт-Петербург, муниципальный округ Звездное, Среднерогатская улица, дом 14, корпус 1, строение 1, квартира 647
	Местоположение помещения	-
	Дополнение местоположения помещения, машино-места	-
5	Назначение помещения	Жилое, Квартира
6	Вид (виды) разрешенного использования	-
7	Площадь помещения, машино-места (Р), м2	33.4
8	Наименование помещения	-
№ п/п	Наименование характеристики	Значение характеристики
1	2	3
1	Кадастровый номер либо ранее присвоенный государственный учетный номер помещения, машино-места (кадастровый, инвентарный или условный номер)	-
	Кадастровый номер исходного объекта недвижимости (объектов недвижимости)	-
2	Номер, тип этажа (этажей), на котором (которых) расположено помещение	8, Этаж
3	Обозначение (номер) помещения, машино-места на поэтажном плане	648
4	Адрес помещения	Российская Федерация, Санкт-Петербург, муниципальный округ Звездное, Среднерогатская улица, дом 14, корпус 1, строение 1, квартира 648
	Местоположение помещения	-
	Дополнение местоположения помещения, машино-места	-
5	Назначение помещения	Жилое, Квартира
6	Вид (виды) разрешенного использования	-
7	Площадь помещения, машино-места (Р), м2	33.7
8	Наименование помещения	-

№ п/п	Наименование характеристики	Значение характеристики
1	2	3
1	Кадастровый номер либо ранее присвоенный государственный учетный номер помещения, машино-места (кадастровый, инвентарный или условный номер)	-
	Кадастровый номер исходного объекта недвижимости (объектов недвижимости)	-
2	Номер, тип этажа (этажей), на котором (которых) расположено помещение	8, Этаж
3	Обозначение (номер) помещения, машино-места на поэтажном плане	649
4	Адрес помещения	Российская Федерация, Санкт-Петербург, муниципальный округ Звездное, Среднерогатская улица, дом 14, корпус 1, строение 1, квартира 649
	Местоположение помещения	-
	Дополнение местоположения помещения, машино-места	-
5	Назначение помещения	Жилое, Квартира
6	Вид (виды) разрешенного использования	-
7	Площадь помещения, машино-места (Р), м2	54.3
8	Наименование помещения	-
№ п/п		
Наименование характеристики		
Значение характеристики		
1	2	3
1	Кадастровый номер либо ранее присвоенный государственный учетный номер помещения, машино-места (кадастровый, инвентарный или условный номер)	-
	Кадастровый номер исходного объекта недвижимости (объектов недвижимости)	-
2	Номер, тип этажа (этажей), на котором (которых) расположено помещение	8, Этаж
3	Обозначение (номер) помещения, машино-места на поэтажном плане	650
4	Адрес помещения	Российская Федерация, Санкт-Петербург, муниципальный округ Звездное, Среднерогатская улица, дом 14, корпус 1, строение 1, квартира 650
	Местоположение помещения	-
	Дополнение местоположения помещения, машино-места	-
5	Назначение помещения	Жилое, Квартира
6	Вид (виды) разрешенного использования	-
7	Площадь помещения, машино-места (Р), м2	42.8
8	Наименование помещения	-

№ п/п	Наименование характеристики	Значение характеристики
1	2	3
1	Кадастровый номер либо ранее присвоенный государственный учетный номер помещения, машино-места (кадастровый, инвентарный или условный номер)	-
	Кадастровый номер исходного объекта недвижимости (объектов недвижимости)	-
2	Номер, тип этажа (этажей), на котором (которых) расположено помещение	8, Этаж
3	Обозначение (номер) помещения, машино-места на поэтажном плане	651
4	Адрес помещения	Российская Федерация, Санкт-Петербург, муниципальный округ Звездное, Среднерогатская улица, дом 14, корпус 1, строение 1, квартира 651
	Местоположение помещения	-
	Дополнение местоположения помещения, машино-места	-
5	Назначение помещения	Жилое, Квартира
6	Вид (виды) разрешенного использования	-
7	Площадь помещения, машино-места (Р), м2	25.5
8	Наименование помещения	-
№ п/п	Наименование характеристики	Значение характеристики
1	2	3
1	Кадастровый номер либо ранее присвоенный государственный учетный номер помещения, машино-места (кадастровый, инвентарный или условный номер)	-
	Кадастровый номер исходного объекта недвижимости (объектов недвижимости)	-
2	Номер, тип этажа (этажей), на котором (которых) расположено помещение	8, Этаж
3	Обозначение (номер) помещения, машино-места на поэтажном плане	652
4	Адрес помещения	Российская Федерация, Санкт-Петербург, муниципальный округ Звездное, Среднерогатская улица, дом 14, корпус 1, строение 1, квартира 652
	Местоположение помещения	-
	Дополнение местоположения помещения, машино-места	-
5	Назначение помещения	Жилое, Квартира
6	Вид (виды) разрешенного использования	-
7	Площадь помещения, машино-места (Р), м2	23.3
8	Наименование помещения	-

№ п/п	Наименование характеристики	Значение характеристики
1	2	3
1	Кадастровый номер либо ранее присвоенный государственный учетный номер помещения, машино-места (кадастровый, инвентарный или условный номер)	-
	Кадастровый номер исходного объекта недвижимости (объектов недвижимости)	-
2	Номер, тип этажа (этажей), на котором (которых) расположено помещение	9, Этаж
3	Обозначение (номер) помещения, машино-места на поэтажном плане	653
4	Адрес помещения	Российская Федерация, Санкт-Петербург, муниципальный округ Звездное, Среднерогатская улица, дом 14, корпус 1, строение 1, квартира 653
	Местоположение помещения	-
	Дополнение местоположения помещения, машино-места	-
5	Назначение помещения	Жилое, Квартира
6	Вид (виды) разрешенного использования	-
7	Площадь помещения, машино-места (P), м2	23.6
8	Наименование помещения	-
№ п/п	Наименование характеристики	Значение характеристики
1	2	3
1	Кадастровый номер либо ранее присвоенный государственный учетный номер помещения, машино-места (кадастровый, инвентарный или условный номер)	-
	Кадастровый номер исходного объекта недвижимости (объектов недвижимости)	-
2	Номер, тип этажа (этажей), на котором (которых) расположено помещение	9, Этаж
3	Обозначение (номер) помещения, машино-места на поэтажном плане	654
4	Адрес помещения	Российская Федерация, Санкт-Петербург, муниципальный округ Звездное, Среднерогатская улица, дом 14, корпус 1, строение 1, квартира 654
	Местоположение помещения	-
	Дополнение местоположения помещения, машино-места	-
5	Назначение помещения	Жилое, Квартира
6	Вид (виды) разрешенного использования	-
7	Площадь помещения, машино-места (P), м2	23.6
8	Наименование помещения	-

№ п/п	Наименование характеристики	Значение характеристики
1	2	3
1	Кадастровый номер либо ранее присвоенный государственный учетный номер помещения, машино-места (кадастровый, инвентарный или условный номер)	-
	Кадастровый номер исходного объекта недвижимости (объектов недвижимости)	-
2	Номер, тип этажа (этажей), на котором (которых) расположено помещение	9, Этаж
3	Обозначение (номер) помещения, машино-места на поэтажном плане	655
4	Адрес помещения	Российская Федерация, Санкт-Петербург, муниципальный округ Звездное, Среднерогатская улица, дом 14, корпус 1, строение 1, квартира 655
	Местоположение помещения	-
	Дополнение местоположения помещения, машино-места	-
5	Назначение помещения	Жилое, Квартира
6	Вид (виды) разрешенного использования	-
7	Площадь помещения, машино-места (Р), м2	35.2
8	Наименование помещения	-
№ п/п	Наименование характеристики	Значение характеристики
1	2	3
1	Кадастровый номер либо ранее присвоенный государственный учетный номер помещения, машино-места (кадастровый, инвентарный или условный номер)	-
	Кадастровый номер исходного объекта недвижимости (объектов недвижимости)	-
2	Номер, тип этажа (этажей), на котором (которых) расположено помещение	9, Этаж
3	Обозначение (номер) помещения, машино-места на поэтажном плане	656
4	Адрес помещения	Российская Федерация, Санкт-Петербург, муниципальный округ Звездное, Среднерогатская улица, дом 14, корпус 1, строение 1, квартира 656
	Местоположение помещения	-
	Дополнение местоположения помещения, машино-места	-
5	Назначение помещения	Жилое, Квартира
6	Вид (виды) разрешенного использования	-
7	Площадь помещения, машино-места (Р), м2	27.8
8	Наименование помещения	-

№ п/п	Наименование характеристики	Значение характеристики
1	2	3
1	Кадастровый номер либо ранее присвоенный государственный учетный номер помещения, машино-места (кадастровый, инвентарный или условный номер)	-
	Кадастровый номер исходного объекта недвижимости (объектов недвижимости)	-
2	Номер, тип этажа (этажей), на котором (которых) расположено помещение	9, Этаж
3	Обозначение (номер) помещения, машино-места на поэтажном плане	657
4	Адрес помещения	Российская Федерация, Санкт-Петербург, муниципальный округ Звездное, Среднерогатская улица, дом 14, корпус 1, строение 1, квартира 657
	Местоположение помещения	-
	Дополнение местоположения помещения, машино-места	-
5	Назначение помещения	Жилое, Квартира
6	Вид (виды) разрешенного использования	-
7	Площадь помещения, машино-места (Р), м2	38.5
8	Наименование помещения	-
№ п/п	Наименование характеристики	Значение характеристики
1	2	3
1	Кадастровый номер либо ранее присвоенный государственный учетный номер помещения, машино-места (кадастровый, инвентарный или условный номер)	-
	Кадастровый номер исходного объекта недвижимости (объектов недвижимости)	-
2	Номер, тип этажа (этажей), на котором (которых) расположено помещение	9, Этаж
3	Обозначение (номер) помещения, машино-места на поэтажном плане	658
4	Адрес помещения	Российская Федерация, Санкт-Петербург, муниципальный округ Звездное, Среднерогатская улица, дом 14, корпус 1, строение 1, квартира 658
	Местоположение помещения	-
	Дополнение местоположения помещения, машино-места	-
5	Назначение помещения	Жилое, Квартира
6	Вид (виды) разрешенного использования	-
7	Площадь помещения, машино-места (Р), м2	32.8
8	Наименование помещения	-

№ п/п	Наименование характеристики	Значение характеристики
1	2	3
1	Кадастровый номер либо ранее присвоенный государственный учетный номер помещения, машино-места (кадастровый, инвентарный или условный номер)	-
	Кадастровый номер исходного объекта недвижимости (объектов недвижимости)	-
2	Номер, тип этажа (этажей), на котором (которых) расположено помещение	9, Этаж
3	Обозначение (номер) помещения, машино-места на поэтажном плане	659
4	Адрес помещения	Российская Федерация, Санкт-Петербург, муниципальный округ Звездное, Среднерогатская улица, дом 14, корпус 1, строение 1, квартира 659
	Местоположение помещения	-
	Дополнение местоположения помещения, машино-места	-
5	Назначение помещения	Жилое, Квартира
6	Вид (виды) разрешенного использования	-
7	Площадь помещения, машино-места (Р), м2	32.6
8	Наименование помещения	-
№ п/п	Наименование характеристики	Значение характеристики
1	2	3
1	Кадастровый номер либо ранее присвоенный государственный учетный номер помещения, машино-места (кадастровый, инвентарный или условный номер)	-
	Кадастровый номер исходного объекта недвижимости (объектов недвижимости)	-
2	Номер, тип этажа (этажей), на котором (которых) расположено помещение	9, Этаж
3	Обозначение (номер) помещения, машино-места на поэтажном плане	660
4	Адрес помещения	Российская Федерация, Санкт-Петербург, муниципальный округ Звездное, Среднерогатская улица, дом 14, корпус 1, строение 1, квартира 660
	Местоположение помещения	-
	Дополнение местоположения помещения, машино-места	-
5	Назначение помещения	Жилое, Квартира
6	Вид (виды) разрешенного использования	-
7	Площадь помещения, машино-места (Р), м2	33.4
8	Наименование помещения	-

№ п/п	Наименование характеристики	Значение характеристики
1	2	3
1	Кадастровый номер либо ранее присвоенный государственный учетный номер помещения, машино-места (кадастровый, инвентарный или условный номер)	-
	Кадастровый номер исходного объекта недвижимости (объектов недвижимости)	-
2	Номер, тип этажа (этажей), на котором (которых) расположено помещение	9, Этаж
3	Обозначение (номер) помещения, машино-места на поэтажном плане	661
4	Адрес помещения	Российская Федерация, Санкт-Петербург, муниципальный округ Звездное, Среднерогатская улица, дом 14, корпус 1, строение 1, квартира 661
	Местоположение помещения	-
	Дополнение местоположения помещения, машино-места	-
5	Назначение помещения	Жилое, Квартира
6	Вид (виды) разрешенного использования	-
7	Площадь помещения, машино-места (Р), м2	34.3
8	Наименование помещения	-

№ п/п	Наименование характеристики	Значение характеристики
1	2	3
1	Кадастровый номер либо ранее присвоенный государственный учетный номер помещения, машино-места (кадастровый, инвентарный или условный номер)	-
	Кадастровый номер исходного объекта недвижимости (объектов недвижимости)	-
2	Номер, тип этажа (этажей), на котором (которых) расположено помещение	9, Этаж
3	Обозначение (номер) помещения, машино-места на поэтажном плане	662
4	Адрес помещения	Российская Федерация, Санкт-Петербург, муниципальный округ Звездное, Среднерогатская улица, дом 14, корпус 1, строение 1, квартира 662
	Местоположение помещения	-
	Дополнение местоположения помещения, машино-места	-
5	Назначение помещения	Жилое, Квартира
6	Вид (виды) разрешенного использования	-
7	Площадь помещения, машино-места (Р), м2	54.0
8	Наименование помещения	-

№ п/п	Наименование характеристики	Значение характеристики
1	2	3
1	Кадастровый номер либо ранее присвоенный государственный учетный номер помещения, машино-места (кадастровый, инвентарный или условный номер)	-
	Кадастровый номер исходного объекта недвижимости (объектов недвижимости)	-
2	Номер, тип этажа (этажей), на котором (которых) расположено помещение	9, Этаж
3	Обозначение (номер) помещения, машино-места на поэтажном плане	663
4	Адрес помещения	Российская Федерация, Санкт-Петербург, муниципальный округ Звездное, Среднерогатская улица, дом 14, корпус 1, строение 1, квартира 663
	Местоположение помещения	-
	Дополнение местоположения помещения, машино-места	-
5	Назначение помещения	Жилое, Квартира
6	Вид (виды) разрешенного использования	-
7	Площадь помещения, машино-места (Р), м2	43.2
8	Наименование помещения	-
№ п/п	Наименование характеристики	Значение характеристики
1	2	3
1	Кадастровый номер либо ранее присвоенный государственный учетный номер помещения, машино-места (кадастровый, инвентарный или условный номер)	-
	Кадастровый номер исходного объекта недвижимости (объектов недвижимости)	-
2	Номер, тип этажа (этажей), на котором (которых) расположено помещение	9, Этаж
3	Обозначение (номер) помещения, машино-места на поэтажном плане	664
4	Адрес помещения	Российская Федерация, Санкт-Петербург, муниципальный округ Звездное, Среднерогатская улица, дом 14, корпус 1, строение 1, квартира 664
	Местоположение помещения	-
	Дополнение местоположения помещения, машино-места	-
5	Назначение помещения	Жилое, Квартира
6	Вид (виды) разрешенного использования	-
7	Площадь помещения, машино-места (Р), м2	25.3
8	Наименование помещения	-

№ п/п	Наименование характеристики	Значение характеристики
1	2	3
1	Кадастровый номер либо ранее присвоенный государственный учетный номер помещения, машино-места (кадастровый, инвентарный или условный номер)	-
	Кадастровый номер исходного объекта недвижимости (объектов недвижимости)	-
2	Номер, тип этажа (этажей), на котором (которых) расположено помещение	9, Этаж
3	Обозначение (номер) помещения, машино-места на поэтажном плане	665
4	Адрес помещения	Российская Федерация, Санкт-Петербург, муниципальный округ Звездное, Среднерогатская улица, дом 14, корпус 1, строение 1, квартира 665
	Местоположение помещения	-
	Дополнение местоположения помещения, машино-места	-
5	Назначение помещения	Жилое, Квартира
6	Вид (виды) разрешенного использования	-
7	Площадь помещения, машино-места (P), м2	23.1
8	Наименование помещения	-
<hr/>		
№ п/п	Наименование характеристики	Значение характеристики
1	2	3
1	Кадастровый номер либо ранее присвоенный государственный учетный номер помещения, машино-места (кадастровый, инвентарный или условный номер)	-
	Кадастровый номер исходного объекта недвижимости (объектов недвижимости)	-
2	Номер, тип этажа (этажей), на котором (которых) расположено помещение	10, Этаж
3	Обозначение (номер) помещения, машино-места на поэтажном плане	666
4	Адрес помещения	Российская Федерация, Санкт-Петербург, муниципальный округ Звездное, Среднерогатская улица, дом 14, корпус 1, строение 1, квартира 666
	Местоположение помещения	-
	Дополнение местоположения помещения, машино-места	-
5	Назначение помещения	Жилое, Квартира
6	Вид (виды) разрешенного использования	-
7	Площадь помещения, машино-места (P), м2	23.5
8	Наименование помещения	-

№ п/п	Наименование характеристики	Значение характеристики
1	2	3
1	Кадастровый номер либо ранее присвоенный государственный учетный номер помещения, машино-места (кадастровый, инвентарный или условный номер)	-
	Кадастровый номер исходного объекта недвижимости (объектов недвижимости)	-
2	Номер, тип этажа (этажей), на котором (которых) расположено помещение	10, Этаж
3	Обозначение (номер) помещения, машино-места на поэтажном плане	667
4	Адрес помещения	Российская Федерация, Санкт-Петербург, муниципальный округ Звездное, Среднерогатская улица, дом 14, корпус 1, строение 1, квартира 667
	Местоположение помещения	-
	Дополнение местоположения помещения, машино-места	-
5	Назначение помещения	Жилое, Квартира
6	Вид (виды) разрешенного использования	-
7	Площадь помещения, машино-места (Р), м2	23.6
8	Наименование помещения	-
№ п/п	Наименование характеристики	Значение характеристики
1	2	3
1	Кадастровый номер либо ранее присвоенный государственный учетный номер помещения, машино-места (кадастровый, инвентарный или условный номер)	-
	Кадастровый номер исходного объекта недвижимости (объектов недвижимости)	-
2	Номер, тип этажа (этажей), на котором (которых) расположено помещение	10, Этаж
3	Обозначение (номер) помещения, машино-места на поэтажном плане	668
4	Адрес помещения	Российская Федерация, Санкт-Петербург, муниципальный округ Звездное, Среднерогатская улица, дом 14, корпус 1, строение 1, квартира 668
	Местоположение помещения	-
	Дополнение местоположения помещения, машино-места	-
5	Назначение помещения	Жилое, Квартира
6	Вид (виды) разрешенного использования	-
7	Площадь помещения, машино-места (Р), м2	35.3
8	Наименование помещения	-

№ п/п	Наименование характеристики	Значение характеристики
1	2	3
1	Кадастровый номер либо ранее присвоенный государственный учетный номер помещения, машино-места (кадастровый, инвентарный или условный номер)	-
	Кадастровый номер исходного объекта недвижимости (объектов недвижимости)	-
2	Номер, тип этажа (этажей), на котором (которых) расположено помещение	10, Этаж
3	Обозначение (номер) помещения, машино-места на поэтажном плане	669
4	Адрес помещения	Российская Федерация, Санкт-Петербург, муниципальный округ Звездное, Среднерогатская улица, дом 14, корпус 1, строение 1, квартира 669
	Местоположение помещения	-
	Дополнение местоположения помещения, машино-места	-
5	Назначение помещения	Жилое, Квартира
6	Вид (виды) разрешенного использования	-
7	Площадь помещения, машино-места (Р), м2	27.8
8	Наименование помещения	-
№ п/п	Наименование характеристики	Значение характеристики
1	2	3
1	Кадастровый номер либо ранее присвоенный государственный учетный номер помещения, машино-места (кадастровый, инвентарный или условный номер)	-
	Кадастровый номер исходного объекта недвижимости (объектов недвижимости)	-
2	Номер, тип этажа (этажей), на котором (которых) расположено помещение	10, Этаж
3	Обозначение (номер) помещения, машино-места на поэтажном плане	670
4	Адрес помещения	Российская Федерация, Санкт-Петербург, муниципальный округ Звездное, Среднерогатская улица, дом 14, корпус 1, строение 1, квартира 670
	Местоположение помещения	-
	Дополнение местоположения помещения, машино-места	-
5	Назначение помещения	Жилое, Квартира
6	Вид (виды) разрешенного использования	-
7	Площадь помещения, машино-места (Р), м2	38.3
8	Наименование помещения	-

№ п/п	Наименование характеристики	Значение характеристики
1	2	3
1	Кадастровый номер либо ранее присвоенный государственный учетный номер помещения, машино-места (кадастровый, инвентарный или условный номер)	-
	Кадастровый номер исходного объекта недвижимости (объектов недвижимости)	-
2	Номер, тип этажа (этажей), на котором (которых) расположено помещение	10, Этаж
3	Обозначение (номер) помещения, машино-места на поэтажном плане	671
4	Адрес помещения	Российская Федерация, Санкт-Петербург, муниципальный округ Звездное, Среднерогатская улица, дом 14, корпус 1, строение 1, квартира 671
	Местоположение помещения	-
	Дополнение местоположения помещения, машино-места	-
5	Назначение помещения	Жилое, Квартира
6	Вид (виды) разрешенного использования	-
7	Площадь помещения, машино-места (Р), м2	32.5
8	Наименование помещения	-
№ п/п	Наименование характеристики	Значение характеристики
1	2	3
1	Кадастровый номер либо ранее присвоенный государственный учетный номер помещения, машино-места (кадастровый, инвентарный или условный номер)	-
	Кадастровый номер исходного объекта недвижимости (объектов недвижимости)	-
2	Номер, тип этажа (этажей), на котором (которых) расположено помещение	10, Этаж
3	Обозначение (номер) помещения, машино-места на поэтажном плане	672
4	Адрес помещения	Российская Федерация, Санкт-Петербург, муниципальный округ Звездное, Среднерогатская улица, дом 14, корпус 1, строение 1, квартира 672
	Местоположение помещения	-
	Дополнение местоположения помещения, машино-места	-
5	Назначение помещения	Жилое, Квартира
6	Вид (виды) разрешенного использования	-
7	Площадь помещения, машино-места (Р), м2	32.5
8	Наименование помещения	-

№ п/п	Наименование характеристики	Значение характеристики
1	2	3
1	Кадастровый номер либо ранее присвоенный государственный учетный номер помещения, машино-места (кадастровый, инвентарный или условный номер)	-
	Кадастровый номер исходного объекта недвижимости (объектов недвижимости)	-
2	Номер, тип этажа (этажей), на котором (которых) расположено помещение	10, Этаж
3	Обозначение (номер) помещения, машино-места на поэтажном плане	673
4	Адрес помещения	Российская Федерация, Санкт-Петербург, муниципальный округ Звездное, Среднерогатская улица, дом 14, корпус 1, строение 1, квартира 673
	Местоположение помещения	-
	Дополнение местоположения помещения, машино-места	-
5	Назначение помещения	Жилое, Квартира
6	Вид (виды) разрешенного использования	-
7	Площадь помещения, машино-места (Р), м2	33.4
8	Наименование помещения	-
№ п/п	Наименование характеристики	Значение характеристики
1	2	3
1	Кадастровый номер либо ранее присвоенный государственный учетный номер помещения, машино-места (кадастровый, инвентарный или условный номер)	-
	Кадастровый номер исходного объекта недвижимости (объектов недвижимости)	-
2	Номер, тип этажа (этажей), на котором (которых) расположено помещение	10, Этаж
3	Обозначение (номер) помещения, машино-места на поэтажном плане	674
4	Адрес помещения	Российская Федерация, Санкт-Петербург, муниципальный округ Звездное, Среднерогатская улица, дом 14, корпус 1, строение 1, квартира 674
	Местоположение помещения	-
	Дополнение местоположения помещения, машино-места	-
5	Назначение помещения	Жилое, Квартира
6	Вид (виды) разрешенного использования	-
7	Площадь помещения, машино-места (Р), м2	33.9
8	Наименование помещения	-

№ п/п	Наименование характеристики	Значение характеристики
1	2	3
1	Кадастровый номер либо ранее присвоенный государственный учетный номер помещения, машино-места (кадастровый, инвентарный или условный номер)	-
	Кадастровый номер исходного объекта недвижимости (объектов недвижимости)	-
2	Номер, тип этажа (этажей), на котором (которых) расположено помещение	10, Этаж
3	Обозначение (номер) помещения, машино-места на поэтажном плане	675
4	Адрес помещения	Российская Федерация, Санкт-Петербург, муниципальный округ Звездное, Среднерогатская улица, дом 14, корпус 1, строение 1, квартира 675
	Местоположение помещения	-
	Дополнение местоположения помещения, машино-места	-
5	Назначение помещения	Жилое, Квартира
6	Вид (виды) разрешенного использования	-
7	Площадь помещения, машино-места (Р), м2	54.2
8	Наименование помещения	-
№ п/п	Наименование характеристики	Значение характеристики
1	2	3
1	Кадастровый номер либо ранее присвоенный государственный учетный номер помещения, машино-места (кадастровый, инвентарный или условный номер)	-
	Кадастровый номер исходного объекта недвижимости (объектов недвижимости)	-
2	Номер, тип этажа (этажей), на котором (которых) расположено помещение	10, Этаж
3	Обозначение (номер) помещения, машино-места на поэтажном плане	676
4	Адрес помещения	Российская Федерация, Санкт-Петербург, муниципальный округ Звездное, Среднерогатская улица, дом 14, корпус 1, строение 1, квартира 676
	Местоположение помещения	-
	Дополнение местоположения помещения, машино-места	-
5	Назначение помещения	Жилое, Квартира
6	Вид (виды) разрешенного использования	-
7	Площадь помещения, машино-места (Р), м2	42.5
8	Наименование помещения	-

№ п/п	Наименование характеристики	Значение характеристики
1	2	3
1	Кадастровый номер либо ранее присвоенный государственный учетный номер помещения, машино-места (кадастровый, инвентарный или условный номер)	-
	Кадастровый номер исходного объекта недвижимости (объектов недвижимости)	-
2	Номер, тип этажа (этажей), на котором (которых) расположено помещение	10, Этаж
3	Обозначение (номер) помещения, машино-места на поэтажном плане	677
4	Адрес помещения	Российская Федерация, Санкт-Петербург, муниципальный округ Звездное, Среднерогатская улица, дом 14, корпус 1, строение 1, квартира 677
	Местоположение помещения	-
	Дополнение местоположения помещения, машино-места	-
5	Назначение помещения	Жилое, Квартира
6	Вид (виды) разрешенного использования	-
7	Площадь помещения, машино-места (Р), м2	25.4
8	Наименование помещения	-
№ п/п	Наименование характеристики	Значение характеристики
1	2	3
1	Кадастровый номер либо ранее присвоенный государственный учетный номер помещения, машино-места (кадастровый, инвентарный или условный номер)	-
	Кадастровый номер исходного объекта недвижимости (объектов недвижимости)	-
2	Номер, тип этажа (этажей), на котором (которых) расположено помещение	10, Этаж
3	Обозначение (номер) помещения, машино-места на поэтажном плане	678
4	Адрес помещения	Российская Федерация, Санкт-Петербург, муниципальный округ Звездное, Среднерогатская улица, дом 14, корпус 1, строение 1, квартира 678
	Местоположение помещения	-
	Дополнение местоположения помещения, машино-места	-
5	Назначение помещения	Жилое, Квартира
6	Вид (виды) разрешенного использования	-
7	Площадь помещения, машино-места (Р), м2	23.1
8	Наименование помещения	-

№ п/п	Наименование характеристики	Значение характеристики
1	2	3
1	Кадастровый номер либо ранее присвоенный государственный учетный номер помещения, машино-места (кадастровый, инвентарный или условный номер)	-
	Кадастровый номер исходного объекта недвижимости (объектов недвижимости)	-
2	Номер, тип этажа (этажей), на котором (которых) расположено помещение	11, Этаж
3	Обозначение (номер) помещения, машино-места на поэтажном плане	679
4	Адрес помещения	Российская Федерация, Санкт-Петербург, муниципальный округ Звездное, Среднерогатская улица, дом 14, корпус 1, строение 1, квартира 679
	Местоположение помещения	-
	Дополнение местоположения помещения, машино-места	-
5	Назначение помещения	Жилое, Квартира
6	Вид (виды) разрешенного использования	-
7	Площадь помещения, машино-места (P), м2	23.6
8	Наименование помещения	-
№ п/п		
Наименование характеристики		
Значение характеристики		
1	2	3
1	Кадастровый номер либо ранее присвоенный государственный учетный номер помещения, машино-места (кадастровый, инвентарный или условный номер)	-
	Кадастровый номер исходного объекта недвижимости (объектов недвижимости)	-
2	Номер, тип этажа (этажей), на котором (которых) расположено помещение	11, Этаж
3	Обозначение (номер) помещения, машино-места на поэтажном плане	680
4	Адрес помещения	Российская Федерация, Санкт-Петербург, муниципальный округ Звездное, Среднерогатская улица, дом 14, корпус 1, строение 1, квартира 680
	Местоположение помещения	-
	Дополнение местоположения помещения, машино-места	-
5	Назначение помещения	Жилое, Квартира
6	Вид (виды) разрешенного использования	-
7	Площадь помещения, машино-места (P), м2	23.5
8	Наименование помещения	-

№ п/п	Наименование характеристики	Значение характеристики
1	2	3
1	Кадастровый номер либо ранее присвоенный государственный учетный номер помещения, машино-места (кадастровый, инвентарный или условный номер)	-
	Кадастровый номер исходного объекта недвижимости (объектов недвижимости)	-
2	Номер, тип этажа (этажей), на котором (которых) расположено помещение	11, Этаж
3	Обозначение (номер) помещения, машино-места на поэтажном плане	681
4	Адрес помещения	Российская Федерация, Санкт-Петербург, муниципальный округ Звездное, Среднерогатская улица, дом 14, корпус 1, строение 1, квартира 681
	Местоположение помещения	-
	Дополнение местоположения помещения, машино-места	-
5	Назначение помещения	Жилое, Квартира
6	Вид (виды) разрешенного использования	-
7	Площадь помещения, машино-места (Р), м2	35.4
8	Наименование помещения	-

№ п/п	Наименование характеристики	Значение характеристики
1	2	3
1	Кадастровый номер либо ранее присвоенный государственный учетный номер помещения, машино-места (кадастровый, инвентарный или условный номер)	-
	Кадастровый номер исходного объекта недвижимости (объектов недвижимости)	-
2	Номер, тип этажа (этажей), на котором (которых) расположено помещение	11, Этаж
3	Обозначение (номер) помещения, машино-места на поэтажном плане	682
4	Адрес помещения	Российская Федерация, Санкт-Петербург, муниципальный округ Звездное, Среднерогатская улица, дом 14, корпус 1, строение 1, квартира 682
	Местоположение помещения	-
	Дополнение местоположения помещения, машино-места	-
5	Назначение помещения	Жилое, Квартира
6	Вид (виды) разрешенного использования	-
7	Площадь помещения, машино-места (Р), м2	27.7
8	Наименование помещения	-

№ п/п	Наименование характеристики	Значение характеристики
1	2	3
1	Кадастровый номер либо ранее присвоенный государственный учетный номер помещения, машино-места (кадастровый, инвентарный или условный номер)	-
	Кадастровый номер исходного объекта недвижимости (объектов недвижимости)	-
2	Номер, тип этажа (этажей), на котором (которых) расположено помещение	11, Этаж
3	Обозначение (номер) помещения, машино-места на поэтажном плане	683
4	Адрес помещения	Российская Федерация, Санкт-Петербург, муниципальный округ Звездное, Среднерогатская улица, дом 14, корпус 1, строение 1, квартира 683
	Местоположение помещения	-
	Дополнение местоположения помещения, машино-места	-
5	Назначение помещения	Жилое, Квартира
6	Вид (виды) разрешенного использования	-
7	Площадь помещения, машино-места (P), м2	38.4
8	Наименование помещения	-
№ п/п	Наименование характеристики	Значение характеристики
1	2	3
1	Кадастровый номер либо ранее присвоенный государственный учетный номер помещения, машино-места (кадастровый, инвентарный или условный номер)	-
	Кадастровый номер исходного объекта недвижимости (объектов недвижимости)	-
2	Номер, тип этажа (этажей), на котором (которых) расположено помещение	11, Этаж
3	Обозначение (номер) помещения, машино-места на поэтажном плане	684
4	Адрес помещения	Российская Федерация, Санкт-Петербург, муниципальный округ Звездное, Среднерогатская улица, дом 14, корпус 1, строение 1, квартира 684
	Местоположение помещения	-
	Дополнение местоположения помещения, машино-места	-
5	Назначение помещения	Жилое, Квартира
6	Вид (виды) разрешенного использования	-
7	Площадь помещения, машино-места (P), м2	32.8
8	Наименование помещения	-

№ п/п	Наименование характеристики	Значение характеристики
1	2	3
1	Кадастровый номер либо ранее присвоенный государственный учетный номер помещения, машино-места (кадастровый, инвентарный или условный номер)	-
	Кадастровый номер исходного объекта недвижимости (объектов недвижимости)	-
2	Номер, тип этажа (этажей), на котором (которых) расположено помещение	11, Этаж
3	Обозначение (номер) помещения, машино-места на поэтажном плане	685
4	Адрес помещения	Российская Федерация, Санкт-Петербург, муниципальный округ Звездное, Среднерогатская улица, дом 14, корпус 1, строение 1, квартира 685
	Местоположение помещения	-
	Дополнение местоположения помещения, машино-места	-
5	Назначение помещения	Жилое, Квартира
6	Вид (виды) разрешенного использования	-
7	Площадь помещения, машино-места (Р), м2	32.6
8	Наименование помещения	-
№ п/п	Наименование характеристики	Значение характеристики
1	2	3
1	Кадастровый номер либо ранее присвоенный государственный учетный номер помещения, машино-места (кадастровый, инвентарный или условный номер)	-
	Кадастровый номер исходного объекта недвижимости (объектов недвижимости)	-
2	Номер, тип этажа (этажей), на котором (которых) расположено помещение	11, Этаж
3	Обозначение (номер) помещения, машино-места на поэтажном плане	686
4	Адрес помещения	Российская Федерация, Санкт-Петербург, муниципальный округ Звездное, Среднерогатская улица, дом 14, корпус 1, строение 1, квартира 686
	Местоположение помещения	-
	Дополнение местоположения помещения, машино-места	-
5	Назначение помещения	Жилое, Квартира
6	Вид (виды) разрешенного использования	-
7	Площадь помещения, машино-места (Р), м2	33.6
8	Наименование помещения	-

№ п/п	Наименование характеристики	Значение характеристики
1	2	3
1	Кадастровый номер либо ранее присвоенный государственный учетный номер помещения, машино-места (кадастровый, инвентарный или условный номер)	-
	Кадастровый номер исходного объекта недвижимости (объектов недвижимости)	-
2	Номер, тип этажа (этажей), на котором (которых) расположено помещение	11, Этаж
3	Обозначение (номер) помещения, машино-места на поэтажном плане	687
4	Адрес помещения	Российская Федерация, Санкт-Петербург, муниципальный округ Звездное, Среднерогатская улица, дом 14, корпус 1, строение 1, квартира 687
	Местоположение помещения	-
	Дополнение местоположения помещения, машино-места	-
5	Назначение помещения	Жилое, Квартира
6	Вид (виды) разрешенного использования	-
7	Площадь помещения, машино-места (Р), м2	34.2
8	Наименование помещения	-
№ п/п	Наименование характеристики	Значение характеристики
1	2	3
1	Кадастровый номер либо ранее присвоенный государственный учетный номер помещения, машино-места (кадастровый, инвентарный или условный номер)	-
	Кадастровый номер исходного объекта недвижимости (объектов недвижимости)	-
2	Номер, тип этажа (этажей), на котором (которых) расположено помещение	11, Этаж
3	Обозначение (номер) помещения, машино-места на поэтажном плане	688
4	Адрес помещения	Российская Федерация, Санкт-Петербург, муниципальный округ Звездное, Среднерогатская улица, дом 14, корпус 1, строение 1, квартира 688
	Местоположение помещения	-
	Дополнение местоположения помещения, машино-места	-
5	Назначение помещения	Жилое, Квартира
6	Вид (виды) разрешенного использования	-
7	Площадь помещения, машино-места (Р), м2	54.2
8	Наименование помещения	-

№ п/п	Наименование характеристики	Значение характеристики
1	2	3
1	Кадастровый номер либо ранее присвоенный государственный учетный номер помещения, машино-места (кадастровый, инвентарный или условный номер)	-
	Кадастровый номер исходного объекта недвижимости (объектов недвижимости)	-
2	Номер, тип этажа (этажей), на котором (которых) расположено помещение	11, Этаж
3	Обозначение (номер) помещения, машино-места на поэтажном плане	689
4	Адрес помещения	Российская Федерация, Санкт-Петербург, муниципальный округ Звездное, Среднерогатская улица, дом 14, корпус 1, строение 1, квартира 689
	Местоположение помещения	-
	Дополнение местоположения помещения, машино-места	-
5	Назначение помещения	Жилое, Квартира
6	Вид (виды) разрешенного использования	-
7	Площадь помещения, машино-места (Р), м2	42.7
8	Наименование помещения	-
№ п/п		
Наименование характеристики		
Значение характеристики		
1	2	3
1	Кадастровый номер либо ранее присвоенный государственный учетный номер помещения, машино-места (кадастровый, инвентарный или условный номер)	-
	Кадастровый номер исходного объекта недвижимости (объектов недвижимости)	-
2	Номер, тип этажа (этажей), на котором (которых) расположено помещение	11, Этаж
3	Обозначение (номер) помещения, машино-места на поэтажном плане	690
4	Адрес помещения	Российская Федерация, Санкт-Петербург, муниципальный округ Звездное, Среднерогатская улица, дом 14, корпус 1, строение 1, квартира 690
	Местоположение помещения	-
	Дополнение местоположения помещения, машино-места	-
5	Назначение помещения	Жилое, Квартира
6	Вид (виды) разрешенного использования	-
7	Площадь помещения, машино-места (Р), м2	25.4
8	Наименование помещения	-

№ п/п	Наименование характеристики	Значение характеристики
1	2	3
1	Кадастровый номер либо ранее присвоенный государственный учетный номер помещения, машино-места (кадастровый, инвентарный или условный номер)	-
	Кадастровый номер исходного объекта недвижимости (объектов недвижимости)	-
2	Номер, тип этажа (этажей), на котором (которых) расположено помещение	11, Этаж
3	Обозначение (номер) помещения, машино-места на поэтажном плане	691
4	Адрес помещения	Российская Федерация, Санкт-Петербург, муниципальный округ Звездное, Среднерогатская улица, дом 14, корпус 1, строение 1, квартира 691
	Местоположение помещения	-
	Дополнение местоположения помещения, машино-места	-
5	Назначение помещения	Жилое, Квартира
6	Вид (виды) разрешенного использования	-
7	Площадь помещения, машино-места (Р), м2	23.3
8	Наименование помещения	-
№ п/п	Наименование характеристики	Значение характеристики
1	2	3
1	Кадастровый номер либо ранее присвоенный государственный учетный номер помещения, машино-места (кадастровый, инвентарный или условный номер)	-
	Кадастровый номер исходного объекта недвижимости (объектов недвижимости)	-
2	Номер, тип этажа (этажей), на котором (которых) расположено помещение	12, Этаж
3	Обозначение (номер) помещения, машино-места на поэтажном плане	692
4	Адрес помещения	Российская Федерация, Санкт-Петербург, муниципальный округ Звездное, Среднерогатская улица, дом 14, корпус 1, строение 1, квартира 692
	Местоположение помещения	-
	Дополнение местоположения помещения, машино-места	-
5	Назначение помещения	Жилое, Квартира
6	Вид (виды) разрешенного использования	-
7	Площадь помещения, машино-места (Р), м2	23.6
8	Наименование помещения	-

№ п/п	Наименование характеристики	Значение характеристики
1	2	3
1	Кадастровый номер либо ранее присвоенный государственный учетный номер помещения, машино-места (кадастровый, инвентарный или условный номер)	-
	Кадастровый номер исходного объекта недвижимости (объектов недвижимости)	-
2	Номер, тип этажа (этажей), на котором (которых) расположено помещение	12, Этаж
3	Обозначение (номер) помещения, машино-места на поэтажном плане	693
4	Адрес помещения	Российская Федерация, Санкт-Петербург, муниципальный округ Звездное, Среднерогатская улица, дом 14, корпус 1, строение 1, квартира 693
	Местоположение помещения	-
	Дополнение местоположения помещения, машино-места	-
5	Назначение помещения	Жилое, Квартира
6	Вид (виды) разрешенного использования	-
7	Площадь помещения, машино-места (Р), м2	23.7
8	Наименование помещения	-
№ п/п	Наименование характеристики	Значение характеристики
1	2	3
1	Кадастровый номер либо ранее присвоенный государственный учетный номер помещения, машино-места (кадастровый, инвентарный или условный номер)	-
	Кадастровый номер исходного объекта недвижимости (объектов недвижимости)	-
2	Номер, тип этажа (этажей), на котором (которых) расположено помещение	12, Этаж
3	Обозначение (номер) помещения, машино-места на поэтажном плане	694
4	Адрес помещения	Российская Федерация, Санкт-Петербург, муниципальный округ Звездное, Среднерогатская улица, дом 14, корпус 1, строение 1, квартира 694
	Местоположение помещения	-
	Дополнение местоположения помещения, машино-места	-
5	Назначение помещения	Жилое, Квартира
6	Вид (виды) разрешенного использования	-
7	Площадь помещения, машино-места (Р), м2	35.4
8	Наименование помещения	-

№ п/п	Наименование характеристики	Значение характеристики
1	2	3
1	Кадастровый номер либо ранее присвоенный государственный учетный номер помещения, машино-места (кадастровый, инвентарный или условный номер)	-
	Кадастровый номер исходного объекта недвижимости (объектов недвижимости)	-
2	Номер, тип этажа (этажей), на котором (которых) расположено помещение	12, Этаж
3	Обозначение (номер) помещения, машино-места на поэтажном плане	695
4	Адрес помещения	Российская Федерация, Санкт-Петербург, муниципальный округ Звездное, Среднерогатская улица, дом 14, корпус 1, строение 1, квартира 695
	Местоположение помещения	-
	Дополнение местоположения помещения, машино-места	-
5	Назначение помещения	Жилое, Квартира
6	Вид (виды) разрешенного использования	-
7	Площадь помещения, машино-места (Р), м2	27.8
8	Наименование помещения	-
№ п/п	Наименование характеристики	Значение характеристики
1	2	3
1	Кадастровый номер либо ранее присвоенный государственный учетный номер помещения, машино-места (кадастровый, инвентарный или условный номер)	-
	Кадастровый номер исходного объекта недвижимости (объектов недвижимости)	-
2	Номер, тип этажа (этажей), на котором (которых) расположено помещение	12, Этаж
3	Обозначение (номер) помещения, машино-места на поэтажном плане	696
4	Адрес помещения	Российская Федерация, Санкт-Петербург, муниципальный округ Звездное, Среднерогатская улица, дом 14, корпус 1, строение 1, квартира 696
	Местоположение помещения	-
	Дополнение местоположения помещения, машино-места	-
5	Назначение помещения	Жилое, Квартира
6	Вид (виды) разрешенного использования	-
7	Площадь помещения, машино-места (Р), м2	38.2
8	Наименование помещения	-

№ п/п	Наименование характеристики	Значение характеристики
1	2	3
1	Кадастровый номер либо ранее присвоенный государственный учетный номер помещения, машино-места (кадастровый, инвентарный или условный номер)	-
	Кадастровый номер исходного объекта недвижимости (объектов недвижимости)	-
2	Номер, тип этажа (этажей), на котором (которых) расположено помещение	12, Этаж
3	Обозначение (номер) помещения, машино-места на поэтажном плане	697
4	Адрес помещения	Российская Федерация, Санкт-Петербург, муниципальный округ Звездное, Среднерогатская улица, дом 14, корпус 1, строение 1, квартира 697
	Местоположение помещения	-
	Дополнение местоположения помещения, машино-места	-
5	Назначение помещения	Жилое, Квартира
6	Вид (виды) разрешенного использования	-
7	Площадь помещения, машино-места (Р), м2	32.5
8	Наименование помещения	-
№ п/п	Наименование характеристики	Значение характеристики
1	2	3
1	Кадастровый номер либо ранее присвоенный государственный учетный номер помещения, машино-места (кадастровый, инвентарный или условный номер)	-
	Кадастровый номер исходного объекта недвижимости (объектов недвижимости)	-
2	Номер, тип этажа (этажей), на котором (которых) расположено помещение	12, Этаж
3	Обозначение (номер) помещения, машино-места на поэтажном плане	698
4	Адрес помещения	Российская Федерация, Санкт-Петербург, муниципальный округ Звездное, Среднерогатская улица, дом 14, корпус 1, строение 1, квартира 698
	Местоположение помещения	-
	Дополнение местоположения помещения, машино-места	-
5	Назначение помещения	Жилое, Квартира
6	Вид (виды) разрешенного использования	-
7	Площадь помещения, машино-места (Р), м2	32.7
8	Наименование помещения	-

№ п/п	Наименование характеристики	Значение характеристики
1	2	3
1	Кадастровый номер либо ранее присвоенный государственный учетный номер помещения, машино-места (кадастровый, инвентарный или условный номер)	-
	Кадастровый номер исходного объекта недвижимости (объектов недвижимости)	-
2	Номер, тип этажа (этажей), на котором (которых) расположено помещение	12, Этаж
3	Обозначение (номер) помещения, машино-места на поэтажном плане	699
4	Адрес помещения	Российская Федерация, Санкт-Петербург, муниципальный округ Звездное, Среднерогатская улица, дом 14, корпус 1, строение 1, квартира 699
	Местоположение помещения	-
	Дополнение местоположения помещения, машино-места	-
5	Назначение помещения	Жилое, Квартира
6	Вид (виды) разрешенного использования	-
7	Площадь помещения, машино-места (Р), м2	33.5
8	Наименование помещения	-
№ п/п	Наименование характеристики	Значение характеристики
1	2	3
1	Кадастровый номер либо ранее присвоенный государственный учетный номер помещения, машино-места (кадастровый, инвентарный или условный номер)	-
	Кадастровый номер исходного объекта недвижимости (объектов недвижимости)	-
2	Номер, тип этажа (этажей), на котором (которых) расположено помещение	12, Этаж
3	Обозначение (номер) помещения, машино-места на поэтажном плане	700
4	Адрес помещения	Российская Федерация, Санкт-Петербург, муниципальный округ Звездное, Среднерогатская улица, дом 14, корпус 1, строение 1, квартира 700
	Местоположение помещения	-
	Дополнение местоположения помещения, машино-места	-
5	Назначение помещения	Жилое, Квартира
6	Вид (виды) разрешенного использования	-
7	Площадь помещения, машино-места (Р), м2	34.0
8	Наименование помещения	-

№ п/п	Наименование характеристики	Значение характеристики
1	2	3
1	Кадастровый номер либо ранее присвоенный государственный учетный номер помещения, машино-места (кадастровый, инвентарный или условный номер)	-
	Кадастровый номер исходного объекта недвижимости (объектов недвижимости)	-
2	Номер, тип этажа (этажей), на котором (которых) расположено помещение	12, Этаж
3	Обозначение (номер) помещения, машино-места на поэтажном плане	701
4	Адрес помещения	Российская Федерация, Санкт-Петербург, муниципальный округ Звездное, Среднерогатская улица, дом 14, корпус 1, строение 1, квартира 701
	Местоположение помещения	-
	Дополнение местоположения помещения, машино-места	-
5	Назначение помещения	Жилое, Квартира
6	Вид (виды) разрешенного использования	-
7	Площадь помещения, машино-места (Р), м2	54.2
8	Наименование помещения	-
№ п/п	Наименование характеристики	Значение характеристики
1	2	3
1	Кадастровый номер либо ранее присвоенный государственный учетный номер помещения, машино-места (кадастровый, инвентарный или условный номер)	-
	Кадастровый номер исходного объекта недвижимости (объектов недвижимости)	-
2	Номер, тип этажа (этажей), на котором (которых) расположено помещение	12, Этаж
3	Обозначение (номер) помещения, машино-места на поэтажном плане	702
4	Адрес помещения	Российская Федерация, Санкт-Петербург, муниципальный округ Звездное, Среднерогатская улица, дом 14, корпус 1, строение 1, квартира 702
	Местоположение помещения	-
	Дополнение местоположения помещения, машино-места	-
5	Назначение помещения	Жилое, Квартира
6	Вид (виды) разрешенного использования	-
7	Площадь помещения, машино-места (Р), м2	42.7
8	Наименование помещения	-

№ п/п	Наименование характеристики	Значение характеристики
1	2	3
1	Кадастровый номер либо ранее присвоенный государственный учетный номер помещения, машино-места (кадастровый, инвентарный или условный номер)	-
	Кадастровый номер исходного объекта недвижимости (объектов недвижимости)	-
2	Номер, тип этажа (этажей), на котором (которых) расположено помещение	12, Этаж
3	Обозначение (номер) помещения, машино-места на поэтажном плане	703
4	Адрес помещения	Российская Федерация, Санкт-Петербург, муниципальный округ Звездное, Среднерогатская улица, дом 14, корпус 1, строение 1, квартира 703
	Местоположение помещения	-
	Дополнение местоположения помещения, машино-места	-
5	Назначение помещения	Жилое, Квартира
6	Вид (виды) разрешенного использования	-
7	Площадь помещения, машино-места (Р), м2	25.5
8	Наименование помещения	-
№ п/п	Наименование характеристики	Значение характеристики
1	2	3
1	Кадастровый номер либо ранее присвоенный государственный учетный номер помещения, машино-места (кадастровый, инвентарный или условный номер)	-
	Кадастровый номер исходного объекта недвижимости (объектов недвижимости)	-
2	Номер, тип этажа (этажей), на котором (которых) расположено помещение	12, Этаж
3	Обозначение (номер) помещения, машино-места на поэтажном плане	704
4	Адрес помещения	Российская Федерация, Санкт-Петербург, муниципальный округ Звездное, Среднерогатская улица, дом 14, корпус 1, строение 1, квартира 704
	Местоположение помещения	-
	Дополнение местоположения помещения, машино-места	-
5	Назначение помещения	Жилое, Квартира
6	Вид (виды) разрешенного использования	-
7	Площадь помещения, машино-места (Р), м2	23.3
8	Наименование помещения	-

№ п/п	Наименование характеристики	Значение характеристики
1	2	3
1	Кадастровый номер либо ранее присвоенный государственный учетный номер помещения, машино-места (кадастровый, инвентарный или условный номер)	-
	Кадастровый номер исходного объекта недвижимости (объектов недвижимости)	-
2	Номер, тип этажа (этажей), на котором (которых) расположено помещение	13, Этаж
3	Обозначение (номер) помещения, машино-места на поэтажном плане	705
4	Адрес помещения	Российская Федерация, Санкт-Петербург, муниципальный округ Звездное, Среднерогатская улица, дом 14, корпус 1, строение 1, квартира 705
	Местоположение помещения	-
	Дополнение местоположения помещения, машино-места	-
5	Назначение помещения	Жилое, Квартира
6	Вид (виды) разрешенного использования	-
7	Площадь помещения, машино-места (Р), м2	23.4
8	Наименование помещения	-
№ п/п	Наименование характеристики	Значение характеристики
1	2	3
1	Кадастровый номер либо ранее присвоенный государственный учетный номер помещения, машино-места (кадастровый, инвентарный или условный номер)	-
	Кадастровый номер исходного объекта недвижимости (объектов недвижимости)	-
2	Номер, тип этажа (этажей), на котором (которых) расположено помещение	13, Этаж
3	Обозначение (номер) помещения, машино-места на поэтажном плане	706
4	Адрес помещения	Российская Федерация, Санкт-Петербург, муниципальный округ Звездное, Среднерогатская улица, дом 14, корпус 1, строение 1, квартира 706
	Местоположение помещения	-
	Дополнение местоположения помещения, машино-места	-
5	Назначение помещения	Жилое, Квартира
6	Вид (виды) разрешенного использования	-
7	Площадь помещения, машино-места (Р), м2	23.3
8	Наименование помещения	-

№ п/п	Наименование характеристики	Значение характеристики
1	2	3
1	Кадастровый номер либо ранее присвоенный государственный учетный номер помещения, машино-места (кадастровый, инвентарный или условный номер)	-
	Кадастровый номер исходного объекта недвижимости (объектов недвижимости)	-
2	Номер, тип этажа (этажей), на котором (которых) расположено помещение	13, Этаж
3	Обозначение (номер) помещения, машино-места на поэтажном плане	707
4	Адрес помещения	Российская Федерация, Санкт-Петербург, муниципальный округ Звездное, Среднерогатская улица, дом 14, корпус 1, строение 1, квартира 707
	Местоположение помещения	-
	Дополнение местоположения помещения, машино-места	-
5	Назначение помещения	Жилое, Квартира
6	Вид (виды) разрешенного использования	-
7	Площадь помещения, машино-места (Р), м2	35.4
8	Наименование помещения	-
№ п/п	Наименование характеристики	Значение характеристики
1	2	3
1	Кадастровый номер либо ранее присвоенный государственный учетный номер помещения, машино-места (кадастровый, инвентарный или условный номер)	-
	Кадастровый номер исходного объекта недвижимости (объектов недвижимости)	-
2	Номер, тип этажа (этажей), на котором (которых) расположено помещение	13, Этаж
3	Обозначение (номер) помещения, машино-места на поэтажном плане	708
4	Адрес помещения	Российская Федерация, Санкт-Петербург, муниципальный округ Звездное, Среднерогатская улица, дом 14, корпус 1, строение 1, квартира 708
	Местоположение помещения	-
	Дополнение местоположения помещения, машино-места	-
5	Назначение помещения	Жилое, Квартира
6	Вид (виды) разрешенного использования	-
7	Площадь помещения, машино-места (Р), м2	28.0
8	Наименование помещения	-

№ п/п	Наименование характеристики	Значение характеристики
1	2	3
1	Кадастровый номер либо ранее присвоенный государственный учетный номер помещения, машино-места (кадастровый, инвентарный или условный номер)	-
	Кадастровый номер исходного объекта недвижимости (объектов недвижимости)	-
2	Номер, тип этажа (этажей), на котором (которых) расположено помещение	13, Этаж
3	Обозначение (номер) помещения, машино-места на поэтажном плане	709
4	Адрес помещения	Российская Федерация, Санкт-Петербург, муниципальный округ Звездное, Среднерогатская улица, дом 14, корпус 1, строение 1, квартира 709
	Местоположение помещения	-
	Дополнение местоположения помещения, машино-места	-
5	Назначение помещения	Жилое, Квартира
6	Вид (виды) разрешенного использования	-
7	Площадь помещения, машино-места (Р), м2	38.4
8	Наименование помещения	-
№ п/п	Наименование характеристики	Значение характеристики
1	2	3
1	Кадастровый номер либо ранее присвоенный государственный учетный номер помещения, машино-места (кадастровый, инвентарный или условный номер)	-
	Кадастровый номер исходного объекта недвижимости (объектов недвижимости)	-
2	Номер, тип этажа (этажей), на котором (которых) расположено помещение	13, Этаж
3	Обозначение (номер) помещения, машино-места на поэтажном плане	710
4	Адрес помещения	Российская Федерация, Санкт-Петербург, муниципальный округ Звездное, Среднерогатская улица, дом 14, корпус 1, строение 1, квартира 710
	Местоположение помещения	-
	Дополнение местоположения помещения, машино-места	-
5	Назначение помещения	Жилое, Квартира
6	Вид (виды) разрешенного использования	-
7	Площадь помещения, машино-места (Р), м2	32.6
8	Наименование помещения	-

№ п/п	Наименование характеристики	Значение характеристики
1	2	3
1	Кадастровый номер либо ранее присвоенный государственный учетный номер помещения, машино-места (кадастровый, инвентарный или условный номер)	-
	Кадастровый номер исходного объекта недвижимости (объектов недвижимости)	-
2	Номер, тип этажа (этажей), на котором (которых) расположено помещение	13, Этаж
3	Обозначение (номер) помещения, машино-места на поэтажном плане	711
4	Адрес помещения	Российская Федерация, Санкт-Петербург, муниципальный округ Звездное, Среднерогатская улица, дом 14, корпус 1, строение 1, квартира 711
	Местоположение помещения	-
	Дополнение местоположения помещения, машино-места	-
5	Назначение помещения	Жилое, Квартира
6	Вид (виды) разрешенного использования	-
7	Площадь помещения, машино-места (Р), м2	32.4
8	Наименование помещения	-
№ п/п	Наименование характеристики	Значение характеристики
1	2	3
1	Кадастровый номер либо ранее присвоенный государственный учетный номер помещения, машино-места (кадастровый, инвентарный или условный номер)	-
	Кадастровый номер исходного объекта недвижимости (объектов недвижимости)	-
2	Номер, тип этажа (этажей), на котором (которых) расположено помещение	13, Этаж
3	Обозначение (номер) помещения, машино-места на поэтажном плане	712
4	Адрес помещения	Российская Федерация, Санкт-Петербург, муниципальный округ Звездное, Среднерогатская улица, дом 14, корпус 1, строение 1, квартира 712
	Местоположение помещения	-
	Дополнение местоположения помещения, машино-места	-
5	Назначение помещения	Жилое, Квартира
6	Вид (виды) разрешенного использования	-
7	Площадь помещения, машино-места (Р), м2	33.2
8	Наименование помещения	-

№ п/п	Наименование характеристики	Значение характеристики
1	2	3
1	Кадастровый номер либо ранее присвоенный государственный учетный номер помещения, машино-места (кадастровый, инвентарный или условный номер)	-
	Кадастровый номер исходного объекта недвижимости (объектов недвижимости)	-
2	Номер, тип этажа (этажей), на котором (которых) расположено помещение	13, Этаж
3	Обозначение (номер) помещения, машино-места на поэтажном плане	713
4	Адрес помещения	Российская Федерация, Санкт-Петербург, муниципальный округ Звездное, Среднерогатская улица, дом 14, корпус 1, строение 1, квартира 713
	Местоположение помещения	-
	Дополнение местоположения помещения, машино-места	-
5	Назначение помещения	Жилое, Квартира
6	Вид (виды) разрешенного использования	-
7	Площадь помещения, машино-места (Р), м2	34.0
8	Наименование помещения	-
№ п/п	Наименование характеристики	Значение характеристики
1	2	3
1	Кадастровый номер либо ранее присвоенный государственный учетный номер помещения, машино-места (кадастровый, инвентарный или условный номер)	-
	Кадастровый номер исходного объекта недвижимости (объектов недвижимости)	-
2	Номер, тип этажа (этажей), на котором (которых) расположено помещение	13, Этаж
3	Обозначение (номер) помещения, машино-места на поэтажном плане	714
4	Адрес помещения	Российская Федерация, Санкт-Петербург, муниципальный округ Звездное, Среднерогатская улица, дом 14, корпус 1, строение 1, квартира 714
	Местоположение помещения	-
	Дополнение местоположения помещения, машино-места	-
5	Назначение помещения	Жилое, Квартира
6	Вид (виды) разрешенного использования	-
7	Площадь помещения, машино-места (Р), м2	54.1
8	Наименование помещения	-

№ п/п	Наименование характеристики	Значение характеристики
1	2	3
1	Кадастровый номер либо ранее присвоенный государственный учетный номер помещения, машино-места (кадастровый, инвентарный или условный номер)	-
	Кадастровый номер исходного объекта недвижимости (объектов недвижимости)	-
2	Номер, тип этажа (этажей), на котором (которых) расположено помещение	13, Этаж
3	Обозначение (номер) помещения, машино-места на поэтажном плане	715
4	Адрес помещения	Российская Федерация, Санкт-Петербург, муниципальный округ Звездное, Среднерогатская улица, дом 14, корпус 1, строение 1, квартира 715
	Местоположение помещения	-
	Дополнение местоположения помещения, машино-места	-
5	Назначение помещения	Жилое, Квартира
6	Вид (виды) разрешенного использования	-
7	Площадь помещения, машино-места (Р), м2	42.9
8	Наименование помещения	-
№ п/п	Наименование характеристики	Значение характеристики
1	2	3
1	Кадастровый номер либо ранее присвоенный государственный учетный номер помещения, машино-места (кадастровый, инвентарный или условный номер)	-
	Кадастровый номер исходного объекта недвижимости (объектов недвижимости)	-
2	Номер, тип этажа (этажей), на котором (которых) расположено помещение	13, Этаж
3	Обозначение (номер) помещения, машино-места на поэтажном плане	716
4	Адрес помещения	Российская Федерация, Санкт-Петербург, муниципальный округ Звездное, Среднерогатская улица, дом 14, корпус 1, строение 1, квартира 716
	Местоположение помещения	-
	Дополнение местоположения помещения, машино-места	-
5	Назначение помещения	Жилое, Квартира
6	Вид (виды) разрешенного использования	-
7	Площадь помещения, машино-места (Р), м2	25.2
8	Наименование помещения	-

№ п/п	Наименование характеристики	Значение характеристики
1	2	3
1	Кадастровый номер либо ранее присвоенный государственный учетный номер помещения, машино-места (кадастровый, инвентарный или условный номер)	-
	Кадастровый номер исходного объекта недвижимости (объектов недвижимости)	-
2	Номер, тип этажа (этажей), на котором (которых) расположено помещение	13, Этаж
3	Обозначение (номер) помещения, машино-места на поэтажном плане	717
4	Адрес помещения	Российская Федерация, Санкт-Петербург, муниципальный округ Звездное, Среднерогатская улица, дом 14, корпус 1, строение 1, квартира 717
	Местоположение помещения	-
	Дополнение местоположения помещения, машино-места	-
5	Назначение помещения	Жилое, Квартира
6	Вид (виды) разрешенного использования	-
7	Площадь помещения, машино-места (Р), м2	23.0
8	Наименование помещения	-
№ п/п	Наименование характеристики	Значение характеристики
1	2	3
1	Кадастровый номер либо ранее присвоенный государственный учетный номер помещения, машино-места (кадастровый, инвентарный или условный номер)	-
	Кадастровый номер исходного объекта недвижимости (объектов недвижимости)	-
2	Номер, тип этажа (этажей), на котором (которых) расположено помещение	14, Этаж
3	Обозначение (номер) помещения, машино-места на поэтажном плане	718
4	Адрес помещения	Российская Федерация, Санкт-Петербург, муниципальный округ Звездное, Среднерогатская улица, дом 14, корпус 1, строение 1, квартира 718
	Местоположение помещения	-
	Дополнение местоположения помещения, машино-места	-
5	Назначение помещения	Жилое, Квартира
6	Вид (виды) разрешенного использования	-
7	Площадь помещения, машино-места (Р), м2	23.3
8	Наименование помещения	-

№ п/п	Наименование характеристики	Значение характеристики
1	2	3
1	Кадастровый номер либо ранее присвоенный государственный учетный номер помещения, машино-места (кадастровый, инвентарный или условный номер)	-
	Кадастровый номер исходного объекта недвижимости (объектов недвижимости)	-
2	Номер, тип этажа (этажей), на котором (которых) расположено помещение	14, Этаж
3	Обозначение (номер) помещения, машино-места на поэтажном плане	719
4	Адрес помещения	Российская Федерация, Санкт-Петербург, муниципальный округ Звездное, Среднерогатская улица, дом 14, корпус 1, строение 1, квартира 719
	Местоположение помещения	-
	Дополнение местоположения помещения, машино-места	-
5	Назначение помещения	Жилое, Квартира
6	Вид (виды) разрешенного использования	-
7	Площадь помещения, машино-места (Р), м2	23.3
8	Наименование помещения	-
№ п/п	Наименование характеристики	Значение характеристики
1	2	3
1	Кадастровый номер либо ранее присвоенный государственный учетный номер помещения, машино-места (кадастровый, инвентарный или условный номер)	-
	Кадастровый номер исходного объекта недвижимости (объектов недвижимости)	-
2	Номер, тип этажа (этажей), на котором (которых) расположено помещение	14, Этаж
3	Обозначение (номер) помещения, машино-места на поэтажном плане	720
4	Адрес помещения	Российская Федерация, Санкт-Петербург, муниципальный округ Звездное, Среднерогатская улица, дом 14, корпус 1, строение 1, квартира 720
	Местоположение помещения	-
	Дополнение местоположения помещения, машино-места	-
5	Назначение помещения	Жилое, Квартира
6	Вид (виды) разрешенного использования	-
7	Площадь помещения, машино-места (Р), м2	35.1
8	Наименование помещения	-

№ п/п	Наименование характеристики	Значение характеристики
1	2	3
1	Кадастровый номер либо ранее присвоенный государственный учетный номер помещения, машино-места (кадастровый, инвентарный или условный номер)	-
	Кадастровый номер исходного объекта недвижимости (объектов недвижимости)	-
2	Номер, тип этажа (этажей), на котором (которых) расположено помещение	14, Этаж
3	Обозначение (номер) помещения, машино-места на поэтажном плане	721
4	Адрес помещения	Российская Федерация, Санкт-Петербург, муниципальный округ Звездное, Среднерогатская улица, дом 14, корпус 1, строение 1, квартира 721
	Местоположение помещения	-
	Дополнение местоположения помещения, машино-места	-
5	Назначение помещения	Жилое, Квартира
6	Вид (виды) разрешенного использования	-
7	Площадь помещения, машино-места (Р), м2	27.8
8	Наименование помещения	-
№ п/п	Наименование характеристики	Значение характеристики
1	2	3
1	Кадастровый номер либо ранее присвоенный государственный учетный номер помещения, машино-места (кадастровый, инвентарный или условный номер)	-
	Кадастровый номер исходного объекта недвижимости (объектов недвижимости)	-
2	Номер, тип этажа (этажей), на котором (которых) расположено помещение	14, Этаж
3	Обозначение (номер) помещения, машино-места на поэтажном плане	722
4	Адрес помещения	Российская Федерация, Санкт-Петербург, муниципальный округ Звездное, Среднерогатская улица, дом 14, корпус 1, строение 1, квартира 722
	Местоположение помещения	-
	Дополнение местоположения помещения, машино-места	-
5	Назначение помещения	Жилое, Квартира
6	Вид (виды) разрешенного использования	-
7	Площадь помещения, машино-места (Р), м2	38.5
8	Наименование помещения	-

№ п/п	Наименование характеристики	Значение характеристики
1	2	3
1	Кадастровый номер либо ранее присвоенный государственный учетный номер помещения, машино-места (кадастровый, инвентарный или условный номер)	-
	Кадастровый номер исходного объекта недвижимости (объектов недвижимости)	-
2	Номер, тип этажа (этажей), на котором (которых) расположено помещение	14, Этаж
3	Обозначение (номер) помещения, машино-места на поэтажном плане	723
4	Адрес помещения	Российская Федерация, Санкт-Петербург, муниципальный округ Звездное, Среднерогатская улица, дом 14, корпус 1, строение 1, квартира 723
	Местоположение помещения	-
	Дополнение местоположения помещения, машино-места	-
5	Назначение помещения	Жилое, Квартира
6	Вид (виды) разрешенного использования	-
7	Площадь помещения, машино-места (Р), м2	32.6
8	Наименование помещения	-
№ п/п	Наименование характеристики	Значение характеристики
1	2	3
1	Кадастровый номер либо ранее присвоенный государственный учетный номер помещения, машино-места (кадастровый, инвентарный или условный номер)	-
	Кадастровый номер исходного объекта недвижимости (объектов недвижимости)	-
2	Номер, тип этажа (этажей), на котором (которых) расположено помещение	14, Этаж
3	Обозначение (номер) помещения, машино-места на поэтажном плане	724
4	Адрес помещения	Российская Федерация, Санкт-Петербург, муниципальный округ Звездное, Среднерогатская улица, дом 14, корпус 1, строение 1, квартира 724
	Местоположение помещения	-
	Дополнение местоположения помещения, машино-места	-
5	Назначение помещения	Жилое, Квартира
6	Вид (виды) разрешенного использования	-
7	Площадь помещения, машино-места (Р), м2	32.2
8	Наименование помещения	-

№ п/п	Наименование характеристики	Значение характеристики
1	2	3
1	Кадастровый номер либо ранее присвоенный государственный учетный номер помещения, машино-места (кадастровый, инвентарный или условный номер)	-
	Кадастровый номер исходного объекта недвижимости (объектов недвижимости)	-
2	Номер, тип этажа (этажей), на котором (которых) расположено помещение	14, Этаж
3	Обозначение (номер) помещения, машино-места на поэтажном плане	725
4	Адрес помещения	Российская Федерация, Санкт-Петербург, муниципальный округ Звездное, Среднерогатская улица, дом 14, корпус 1, строение 1, квартира 725
	Местоположение помещения	-
	Дополнение местоположения помещения, машино-места	-
5	Назначение помещения	Жилое, Квартира
6	Вид (виды) разрешенного использования	-
7	Площадь помещения, машино-места (Р), м2	33.1
8	Наименование помещения	-
№ п/п	Наименование характеристики	Значение характеристики
1	2	3
1	Кадастровый номер либо ранее присвоенный государственный учетный номер помещения, машино-места (кадастровый, инвентарный или условный номер)	-
	Кадастровый номер исходного объекта недвижимости (объектов недвижимости)	-
2	Номер, тип этажа (этажей), на котором (которых) расположено помещение	14, Этаж
3	Обозначение (номер) помещения, машино-места на поэтажном плане	726
4	Адрес помещения	Российская Федерация, Санкт-Петербург, муниципальный округ Звездное, Среднерогатская улица, дом 14, корпус 1, строение 1, квартира 726
	Местоположение помещения	-
	Дополнение местоположения помещения, машино-места	-
5	Назначение помещения	Жилое, Квартира
6	Вид (виды) разрешенного использования	-
7	Площадь помещения, машино-места (Р), м2	34.1
8	Наименование помещения	-

№ п/п	Наименование характеристики	Значение характеристики
1	2	3
1	Кадастровый номер либо ранее присвоенный государственный учетный номер помещения, машино-места (кадастровый, инвентарный или условный номер)	-
	Кадастровый номер исходного объекта недвижимости (объектов недвижимости)	-
2	Номер, тип этажа (этажей), на котором (которых) расположено помещение	14, Этаж
3	Обозначение (номер) помещения, машино-места на поэтажном плане	727
4	Адрес помещения	Российская Федерация, Санкт-Петербург, муниципальный округ Звездное, Среднерогатская улица, дом 14, корпус 1, строение 1, квартира 727
	Местоположение помещения	-
	Дополнение местоположения помещения, машино-места	-
5	Назначение помещения	Жилое, Квартира
6	Вид (виды) разрешенного использования	-
7	Площадь помещения, машино-места (Р), м2	54.2
8	Наименование помещения	-
№ п/п	Наименование характеристики	Значение характеристики
1	2	3
1	Кадастровый номер либо ранее присвоенный государственный учетный номер помещения, машино-места (кадастровый, инвентарный или условный номер)	-
	Кадастровый номер исходного объекта недвижимости (объектов недвижимости)	-
2	Номер, тип этажа (этажей), на котором (которых) расположено помещение	14, Этаж
3	Обозначение (номер) помещения, машино-места на поэтажном плане	728
4	Адрес помещения	Российская Федерация, Санкт-Петербург, муниципальный округ Звездное, Среднерогатская улица, дом 14, корпус 1, строение 1, квартира 728
	Местоположение помещения	-
	Дополнение местоположения помещения, машино-места	-
5	Назначение помещения	Жилое, Квартира
6	Вид (виды) разрешенного использования	-
7	Площадь помещения, машино-места (Р), м2	42.5
8	Наименование помещения	-

№ п/п	Наименование характеристики	Значение характеристики
1	2	3
1	Кадастровый номер либо ранее присвоенный государственный учетный номер помещения, машино-места (кадастровый, инвентарный или условный номер)	-
	Кадастровый номер исходного объекта недвижимости (объектов недвижимости)	-
2	Номер, тип этажа (этажей), на котором (которых) расположено помещение	14, Этаж
3	Обозначение (номер) помещения, машино-места на поэтажном плане	729
4	Адрес помещения	Российская Федерация, Санкт-Петербург, муниципальный округ Звездное, Среднерогатская улица, дом 14, корпус 1, строение 1, квартира 729
	Местоположение помещения	-
	Дополнение местоположения помещения, машино-места	-
5	Назначение помещения	Жилое, Квартира
6	Вид (виды) разрешенного использования	-
7	Площадь помещения, машино-места (Р), м2	25.2
8	Наименование помещения	-
№ п/п	Наименование характеристики	Значение характеристики
1	2	3
1	Кадастровый номер либо ранее присвоенный государственный учетный номер помещения, машино-места (кадастровый, инвентарный или условный номер)	-
	Кадастровый номер исходного объекта недвижимости (объектов недвижимости)	-
2	Номер, тип этажа (этажей), на котором (которых) расположено помещение	14, Этаж
3	Обозначение (номер) помещения, машино-места на поэтажном плане	730
4	Адрес помещения	Российская Федерация, Санкт-Петербург, муниципальный округ Звездное, Среднерогатская улица, дом 14, корпус 1, строение 1, квартира 730
	Местоположение помещения	-
	Дополнение местоположения помещения, машино-места	-
5	Назначение помещения	Жилое, Квартира
6	Вид (виды) разрешенного использования	-
7	Площадь помещения, машино-места (Р), м2	22.9
8	Наименование помещения	-

№ п/п	Наименование характеристики	Значение характеристики
1	2	3
1	Кадастровый номер либо ранее присвоенный государственный учетный номер помещения, машино-места (кадастровый, инвентарный или условный номер)	-
	Кадастровый номер исходного объекта недвижимости (объектов недвижимости)	-
2	Номер, тип этажа (этажей), на котором (которых) расположено помещение	15, Этаж
3	Обозначение (номер) помещения, машино-места на поэтажном плане	731
4	Адрес помещения	Российская Федерация, Санкт-Петербург, муниципальный округ Звездное, Среднерогатская улица, дом 14, корпус 1, строение 1, квартира 731
	Местоположение помещения	-
	Дополнение местоположения помещения, машино-места	-
5	Назначение помещения	Жилое, Квартира
6	Вид (виды) разрешенного использования	-
7	Площадь помещения, машино-места (Р), м2	23.4
8	Наименование помещения	-
№ п/п	Наименование характеристики	Значение характеристики
1	2	3
1	Кадастровый номер либо ранее присвоенный государственный учетный номер помещения, машино-места (кадастровый, инвентарный или условный номер)	-
	Кадастровый номер исходного объекта недвижимости (объектов недвижимости)	-
2	Номер, тип этажа (этажей), на котором (которых) расположено помещение	15, Этаж
3	Обозначение (номер) помещения, машино-места на поэтажном плане	732
4	Адрес помещения	Российская Федерация, Санкт-Петербург, муниципальный округ Звездное, Среднерогатская улица, дом 14, корпус 1, строение 1, квартира 732
	Местоположение помещения	-
	Дополнение местоположения помещения, машино-места	-
5	Назначение помещения	Жилое, Квартира
6	Вид (виды) разрешенного использования	-
7	Площадь помещения, машино-места (Р), м2	23.2
8	Наименование помещения	-

№ п/п	Наименование характеристики	Значение характеристики
1	2	3
1	Кадастровый номер либо ранее присвоенный государственный учетный номер помещения, машино-места (кадастровый, инвентарный или условный номер)	-
	Кадастровый номер исходного объекта недвижимости (объектов недвижимости)	-
2	Номер, тип этажа (этажей), на котором (которых) расположено помещение	15, Этаж
3	Обозначение (номер) помещения, машино-места на поэтажном плане	733
4	Адрес помещения	Российская Федерация, Санкт-Петербург, муниципальный округ Звездное, Среднерогатская улица, дом 14, корпус 1, строение 1, квартира 733
	Местоположение помещения	-
	Дополнение местоположения помещения, машино-места	-
5	Назначение помещения	Жилое, Квартира
6	Вид (виды) разрешенного использования	-
7	Площадь помещения, машино-места (Р), м2	35.2
8	Наименование помещения	-
№ п/п	Наименование характеристики	Значение характеристики
1	2	3
1	Кадастровый номер либо ранее присвоенный государственный учетный номер помещения, машино-места (кадастровый, инвентарный или условный номер)	-
	Кадастровый номер исходного объекта недвижимости (объектов недвижимости)	-
2	Номер, тип этажа (этажей), на котором (которых) расположено помещение	15, Этаж
3	Обозначение (номер) помещения, машино-места на поэтажном плане	734
4	Адрес помещения	Российская Федерация, Санкт-Петербург, муниципальный округ Звездное, Среднерогатская улица, дом 14, корпус 1, строение 1, квартира 734
	Местоположение помещения	-
	Дополнение местоположения помещения, машино-места	-
5	Назначение помещения	Жилое, Квартира
6	Вид (виды) разрешенного использования	-
7	Площадь помещения, машино-места (Р), м2	27.6
8	Наименование помещения	-

№ п/п	Наименование характеристики	Значение характеристики
1	2	3
1	Кадастровый номер либо ранее присвоенный государственный учетный номер помещения, машино-места (кадастровый, инвентарный или условный номер)	-
	Кадастровый номер исходного объекта недвижимости (объектов недвижимости)	-
2	Номер, тип этажа (этажей), на котором (которых) расположено помещение	15, Этаж
3	Обозначение (номер) помещения, машино-места на поэтажном плане	735
4	Адрес помещения	Российская Федерация, Санкт-Петербург, муниципальный округ Звездное, Среднерогатская улица, дом 14, корпус 1, строение 1, квартира 735
	Местоположение помещения	-
	Дополнение местоположения помещения, машино-места	-
5	Назначение помещения	Жилое, Квартира
6	Вид (виды) разрешенного использования	-
7	Площадь помещения, машино-места (Р), м2	38.3
8	Наименование помещения	-
№ п/п	Наименование характеристики	Значение характеристики
1	2	3
1	Кадастровый номер либо ранее присвоенный государственный учетный номер помещения, машино-места (кадастровый, инвентарный или условный номер)	-
	Кадастровый номер исходного объекта недвижимости (объектов недвижимости)	-
2	Номер, тип этажа (этажей), на котором (которых) расположено помещение	15, Этаж
3	Обозначение (номер) помещения, машино-места на поэтажном плане	736
4	Адрес помещения	Российская Федерация, Санкт-Петербург, муниципальный округ Звездное, Среднерогатская улица, дом 14, корпус 1, строение 1, квартира 736
	Местоположение помещения	-
	Дополнение местоположения помещения, машино-места	-
5	Назначение помещения	Жилое, Квартира
6	Вид (виды) разрешенного использования	-
7	Площадь помещения, машино-места (Р), м2	32.6
8	Наименование помещения	-

№ п/п	Наименование характеристики	Значение характеристики
1	2	3
1	Кадастровый номер либо ранее присвоенный государственный учетный номер помещения, машино-места (кадастровый, инвентарный или условный номер)	-
	Кадастровый номер исходного объекта недвижимости (объектов недвижимости)	-
2	Номер, тип этажа (этажей), на котором (которых) расположено помещение	15, Этаж
3	Обозначение (номер) помещения, машино-места на поэтажном плане	737
4	Адрес помещения	Российская Федерация, Санкт-Петербург, муниципальный округ Звездное, Среднерогатская улица, дом 14, корпус 1, строение 1, квартира 737
	Местоположение помещения	-
	Дополнение местоположения помещения, машино-места	-
5	Назначение помещения	Жилое, Квартира
6	Вид (виды) разрешенного использования	-
7	Площадь помещения, машино-места (Р), м2	32.3
8	Наименование помещения	-
№ п/п	Наименование характеристики	Значение характеристики
1	2	3
1	Кадастровый номер либо ранее присвоенный государственный учетный номер помещения, машино-места (кадастровый, инвентарный или условный номер)	-
	Кадастровый номер исходного объекта недвижимости (объектов недвижимости)	-
2	Номер, тип этажа (этажей), на котором (которых) расположено помещение	15, Этаж
3	Обозначение (номер) помещения, машино-места на поэтажном плане	738
4	Адрес помещения	Российская Федерация, Санкт-Петербург, муниципальный округ Звездное, Среднерогатская улица, дом 14, корпус 1, строение 1, квартира 738
	Местоположение помещения	-
	Дополнение местоположения помещения, машино-места	-
5	Назначение помещения	Жилое, Квартира
6	Вид (виды) разрешенного использования	-
7	Площадь помещения, машино-места (Р), м2	33.2
8	Наименование помещения	-

№ п/п	Наименование характеристики	Значение характеристики
1	2	3
1	Кадастровый номер либо ранее присвоенный государственный учетный номер помещения, машино-места (кадастровый, инвентарный или условный номер)	-
	Кадастровый номер исходного объекта недвижимости (объектов недвижимости)	-
2	Номер, тип этажа (этажей), на котором (которых) расположено помещение	15, Этаж
3	Обозначение (номер) помещения, машино-места на поэтажном плане	739
4	Адрес помещения	Российская Федерация, Санкт-Петербург, муниципальный округ Звездное, Среднерогатская улица, дом 14, корпус 1, строение 1, квартира 739
	Местоположение помещения	-
	Дополнение местоположения помещения, машино-места	-
5	Назначение помещения	Жилое, Квартира
6	Вид (виды) разрешенного использования	-
7	Площадь помещения, машино-места (P), м2	33.8
8	Наименование помещения	-
№ п/п		
Наименование характеристики		
Значение характеристики		
1	2	3
1	Кадастровый номер либо ранее присвоенный государственный учетный номер помещения, машино-места (кадастровый, инвентарный или условный номер)	-
	Кадастровый номер исходного объекта недвижимости (объектов недвижимости)	-
2	Номер, тип этажа (этажей), на котором (которых) расположено помещение	15, Этаж
3	Обозначение (номер) помещения, машино-места на поэтажном плане	740
4	Адрес помещения	Российская Федерация, Санкт-Петербург, муниципальный округ Звездное, Среднерогатская улица, дом 14, корпус 1, строение 1, квартира 740
	Местоположение помещения	-
	Дополнение местоположения помещения, машино-места	-
5	Назначение помещения	Жилое, Квартира
6	Вид (виды) разрешенного использования	-
7	Площадь помещения, машино-места (P), м2	54.2
8	Наименование помещения	-

№ п/п	Наименование характеристики	Значение характеристики
1	2	3
1	Кадастровый номер либо ранее присвоенный государственный учетный номер помещения, машино-места (кадастровый, инвентарный или условный номер)	-
	Кадастровый номер исходного объекта недвижимости (объектов недвижимости)	-
2	Номер, тип этажа (этажей), на котором (которых) расположено помещение	15, Этаж
3	Обозначение (номер) помещения, машино-места на поэтажном плане	741
4	Адрес помещения	Российская Федерация, Санкт-Петербург, муниципальный округ Звездное, Среднерогатская улица, дом 14, корпус 1, строение 1, квартира 741
	Местоположение помещения	-
	Дополнение местоположения помещения, машино-места	-
5	Назначение помещения	Жилое, Квартира
6	Вид (виды) разрешенного использования	-
7	Площадь помещения, машино-места (Р), м2	42.7
8	Наименование помещения	-
№ п/п	Наименование характеристики	Значение характеристики
1	2	3
1	Кадастровый номер либо ранее присвоенный государственный учетный номер помещения, машино-места (кадастровый, инвентарный или условный номер)	-
	Кадастровый номер исходного объекта недвижимости (объектов недвижимости)	-
2	Номер, тип этажа (этажей), на котором (которых) расположено помещение	15, Этаж
3	Обозначение (номер) помещения, машино-места на поэтажном плане	742
4	Адрес помещения	Российская Федерация, Санкт-Петербург, муниципальный округ Звездное, Среднерогатская улица, дом 14, корпус 1, строение 1, квартира 742
	Местоположение помещения	-
	Дополнение местоположения помещения, машино-места	-
5	Назначение помещения	Жилое, Квартира
6	Вид (виды) разрешенного использования	-
7	Площадь помещения, машино-места (Р), м2	25.0
8	Наименование помещения	-

№ п/п	Наименование характеристики	Значение характеристики
1	2	3
1	Кадастровый номер либо ранее присвоенный государственный учетный номер помещения, машино-места (кадастровый, инвентарный или условный номер)	-
	Кадастровый номер исходного объекта недвижимости (объектов недвижимости)	-
2	Номер, тип этажа (этажей), на котором (которых) расположено помещение	15, Этаж
3	Обозначение (номер) помещения, машино-места на поэтажном плане	743
4	Адрес помещения	Российская Федерация, Санкт-Петербург, муниципальный округ Звездное, Среднерогатская улица, дом 14, корпус 1, строение 1, квартира 743
	Местоположение помещения	-
	Дополнение местоположения помещения, машино-места	-
5	Назначение помещения	Жилое, Квартира
6	Вид (виды) разрешенного использования	-
7	Площадь помещения, машино-места (Р), м2	23.0
8	Наименование помещения	-
№ п/п	Наименование характеристики	Значение характеристики
1	2	3
1	Кадастровый номер либо ранее присвоенный государственный учетный номер помещения, машино-места (кадастровый, инвентарный или условный номер)	-
	Кадастровый номер исходного объекта недвижимости (объектов недвижимости)	-
2	Номер, тип этажа (этажей), на котором (которых) расположено помещение	16, Этаж
3	Обозначение (номер) помещения, машино-места на поэтажном плане	744
4	Адрес помещения	Российская Федерация, Санкт-Петербург, муниципальный округ Звездное, Среднерогатская улица, дом 14, корпус 1, строение 1, квартира 744
	Местоположение помещения	-
	Дополнение местоположения помещения, машино-места	-
5	Назначение помещения	Жилое, Квартира
6	Вид (виды) разрешенного использования	-
7	Площадь помещения, машино-места (Р), м2	23.1
8	Наименование помещения	-

№ п/п	Наименование характеристики	Значение характеристики
1	2	3
1	Кадастровый номер либо ранее присвоенный государственный учетный номер помещения, машино-места (кадастровый, инвентарный или условный номер)	-
	Кадастровый номер исходного объекта недвижимости (объектов недвижимости)	-
2	Номер, тип этажа (этажей), на котором (которых) расположено помещение	16, Этаж
3	Обозначение (номер) помещения, машино-места на поэтажном плане	745
4	Адрес помещения	Российская Федерация, Санкт-Петербург, муниципальный округ Звездное, Среднерогатская улица, дом 14, корпус 1, строение 1, квартира 745
	Местоположение помещения	-
	Дополнение местоположения помещения, машино-места	-
5	Назначение помещения	Жилое, Квартира
6	Вид (виды) разрешенного использования	-
7	Площадь помещения, машино-места (Р), м2	23.2
8	Наименование помещения	-
№ п/п	Наименование характеристики	Значение характеристики
1	2	3
1	Кадастровый номер либо ранее присвоенный государственный учетный номер помещения, машино-места (кадастровый, инвентарный или условный номер)	-
	Кадастровый номер исходного объекта недвижимости (объектов недвижимости)	-
2	Номер, тип этажа (этажей), на котором (которых) расположено помещение	16, Этаж
3	Обозначение (номер) помещения, машино-места на поэтажном плане	746
4	Адрес помещения	Российская Федерация, Санкт-Петербург, муниципальный округ Звездное, Среднерогатская улица, дом 14, корпус 1, строение 1, квартира 746
	Местоположение помещения	-
	Дополнение местоположения помещения, машино-места	-
5	Назначение помещения	Жилое, Квартира
6	Вид (виды) разрешенного использования	-
7	Площадь помещения, машино-места (Р), м2	35.0
8	Наименование помещения	-

№ п/п	Наименование характеристики	Значение характеристики
1	2	3
1	Кадастровый номер либо ранее присвоенный государственный учетный номер помещения, машино-места (кадастровый, инвентарный или условный номер)	-
	Кадастровый номер исходного объекта недвижимости (объектов недвижимости)	-
2	Номер, тип этажа (этажей), на котором (которых) расположено помещение	16, Этаж
3	Обозначение (номер) помещения, машино-места на поэтажном плане	747
4	Адрес помещения	Российская Федерация, Санкт-Петербург, муниципальный округ Звездное, Среднерогатская улица, дом 14, корпус 1, строение 1, квартира 747
	Местоположение помещения	-
	Дополнение местоположения помещения, машино-места	-
5	Назначение помещения	Жилое, Квартира
6	Вид (виды) разрешенного использования	-
7	Площадь помещения, машино-места (Р), м2	27.5
8	Наименование помещения	-
№ п/п	Наименование характеристики	Значение характеристики
1	2	3
1	Кадастровый номер либо ранее присвоенный государственный учетный номер помещения, машино-места (кадастровый, инвентарный или условный номер)	-
	Кадастровый номер исходного объекта недвижимости (объектов недвижимости)	-
2	Номер, тип этажа (этажей), на котором (которых) расположено помещение	16, Этаж
3	Обозначение (номер) помещения, машино-места на поэтажном плане	748
4	Адрес помещения	Российская Федерация, Санкт-Петербург, муниципальный округ Звездное, Среднерогатская улица, дом 14, корпус 1, строение 1, квартира 748
	Местоположение помещения	-
	Дополнение местоположения помещения, машино-места	-
5	Назначение помещения	Жилое, Квартира
6	Вид (виды) разрешенного использования	-
7	Площадь помещения, машино-места (Р), м2	38.7
8	Наименование помещения	-

№ п/п	Наименование характеристики	Значение характеристики
1	2	3
1	Кадастровый номер либо ранее присвоенный государственный учетный номер помещения, машино-места (кадастровый, инвентарный или условный номер)	-
	Кадастровый номер исходного объекта недвижимости (объектов недвижимости)	-
2	Номер, тип этажа (этажей), на котором (которых) расположено помещение	16, Этаж
3	Обозначение (номер) помещения, машино-места на поэтажном плане	749
4	Адрес помещения	Российская Федерация, Санкт-Петербург, муниципальный округ Звездное, Среднерогатская улица, дом 14, корпус 1, строение 1, квартира 749
	Местоположение помещения	-
	Дополнение местоположения помещения, машино-места	-
5	Назначение помещения	Жилое, Квартира
6	Вид (виды) разрешенного использования	-
7	Площадь помещения, машино-места (Р), м2	32.8
8	Наименование помещения	-
№ п/п	Наименование характеристики	Значение характеристики
1	2	3
1	Кадастровый номер либо ранее присвоенный государственный учетный номер помещения, машино-места (кадастровый, инвентарный или условный номер)	-
	Кадастровый номер исходного объекта недвижимости (объектов недвижимости)	-
2	Номер, тип этажа (этажей), на котором (которых) расположено помещение	16, Этаж
3	Обозначение (номер) помещения, машино-места на поэтажном плане	750
4	Адрес помещения	Российская Федерация, Санкт-Петербург, муниципальный округ Звездное, Среднерогатская улица, дом 14, корпус 1, строение 1, квартира 750
	Местоположение помещения	-
	Дополнение местоположения помещения, машино-места	-
5	Назначение помещения	Жилое, Квартира
6	Вид (виды) разрешенного использования	-
7	Площадь помещения, машино-места (Р), м2	32.2
8	Наименование помещения	-

№ п/п	Наименование характеристики	Значение характеристики
1	2	3
1	Кадастровый номер либо ранее присвоенный государственный учетный номер помещения, машино-места (кадастровый, инвентарный или условный номер)	-
	Кадастровый номер исходного объекта недвижимости (объектов недвижимости)	-
2	Номер, тип этажа (этажей), на котором (которых) расположено помещение	16, Этаж
3	Обозначение (номер) помещения, машино-места на поэтажном плане	751
4	Адрес помещения	Российская Федерация, Санкт-Петербург, муниципальный округ Звездное, Среднерогатская улица, дом 14, корпус 1, строение 1, квартира 751
	Местоположение помещения	-
	Дополнение местоположения помещения, машино-места	-
5	Назначение помещения	Жилое, Квартира
6	Вид (виды) разрешенного использования	-
7	Площадь помещения, машино-места (Р), м2	33.2
8	Наименование помещения	-
№ п/п	Наименование характеристики	Значение характеристики
1	2	3
1	Кадастровый номер либо ранее присвоенный государственный учетный номер помещения, машино-места (кадастровый, инвентарный или условный номер)	-
	Кадастровый номер исходного объекта недвижимости (объектов недвижимости)	-
2	Номер, тип этажа (этажей), на котором (которых) расположено помещение	16, Этаж
3	Обозначение (номер) помещения, машино-места на поэтажном плане	752
4	Адрес помещения	Российская Федерация, Санкт-Петербург, муниципальный округ Звездное, Среднерогатская улица, дом 14, корпус 1, строение 1, квартира 752
	Местоположение помещения	-
	Дополнение местоположения помещения, машино-места	-
5	Назначение помещения	Жилое, Квартира
6	Вид (виды) разрешенного использования	-
7	Площадь помещения, машино-места (Р), м2	33.8
8	Наименование помещения	-

№ п/п	Наименование характеристики	Значение характеристики
1	2	3
1	Кадастровый номер либо ранее присвоенный государственный учетный номер помещения, машино-места (кадастровый, инвентарный или условный номер)	-
	Кадастровый номер исходного объекта недвижимости (объектов недвижимости)	-
2	Номер, тип этажа (этажей), на котором (которых) расположено помещение	16, Этаж
3	Обозначение (номер) помещения, машино-места на поэтажном плане	753
4	Адрес помещения	Российская Федерация, Санкт-Петербург, муниципальный округ Звездное, Среднерогатская улица, дом 14, корпус 1, строение 1, квартира 753
	Местоположение помещения	-
	Дополнение местоположения помещения, машино-места	-
5	Назначение помещения	Жилое, Квартира
6	Вид (виды) разрешенного использования	-
7	Площадь помещения, машино-места (Р), м2	54.3
8	Наименование помещения	-
№ п/п	Наименование характеристики	Значение характеристики
1	2	3
1	Кадастровый номер либо ранее присвоенный государственный учетный номер помещения, машино-места (кадастровый, инвентарный или условный номер)	-
	Кадастровый номер исходного объекта недвижимости (объектов недвижимости)	-
2	Номер, тип этажа (этажей), на котором (которых) расположено помещение	16, Этаж
3	Обозначение (номер) помещения, машино-места на поэтажном плане	754
4	Адрес помещения	Российская Федерация, Санкт-Петербург, муниципальный округ Звездное, Среднерогатская улица, дом 14, корпус 1, строение 1, квартира 754
	Местоположение помещения	-
	Дополнение местоположения помещения, машино-места	-
5	Назначение помещения	Жилое, Квартира
6	Вид (виды) разрешенного использования	-
7	Площадь помещения, машино-места (Р), м2	42.6
8	Наименование помещения	-

№ п/п	Наименование характеристики	Значение характеристики
1	2	3
1	Кадастровый номер либо ранее присвоенный государственный учетный номер помещения, машино-места (кадастровый, инвентарный или условный номер)	-
	Кадастровый номер исходного объекта недвижимости (объектов недвижимости)	-
2	Номер, тип этажа (этажей), на котором (которых) расположено помещение	16, Этаж
3	Обозначение (номер) помещения, машино-места на поэтажном плане	755
4	Адрес помещения	Российская Федерация, Санкт-Петербург, муниципальный округ Звездное, Среднерогатская улица, дом 14, корпус 1, строение 1, квартира 755
	Местоположение помещения	-
	Дополнение местоположения помещения, машино-места	-
5	Назначение помещения	Жилое, Квартира
6	Вид (виды) разрешенного использования	-
7	Площадь помещения, машино-места (Р), м2	25.0
8	Наименование помещения	-
№ п/п	Наименование характеристики	Значение характеристики
1	2	3
1	Кадастровый номер либо ранее присвоенный государственный учетный номер помещения, машино-места (кадастровый, инвентарный или условный номер)	-
	Кадастровый номер исходного объекта недвижимости (объектов недвижимости)	-
2	Номер, тип этажа (этажей), на котором (которых) расположено помещение	16, Этаж
3	Обозначение (номер) помещения, машино-места на поэтажном плане	756
4	Адрес помещения	Российская Федерация, Санкт-Петербург, муниципальный округ Звездное, Среднерогатская улица, дом 14, корпус 1, строение 1, квартира 756
	Местоположение помещения	-
	Дополнение местоположения помещения, машино-места	-
5	Назначение помещения	Жилое, Квартира
6	Вид (виды) разрешенного использования	-
7	Площадь помещения, машино-места (Р), м2	22.8
8	Наименование помещения	-

№ п/п	Наименование характеристики	Значение характеристики
1	2	3
1	Кадастровый номер либо ранее присвоенный государственный учетный номер помещения, машино-места (кадастровый, инвентарный или условный номер)	-
	Кадастровый номер исходного объекта недвижимости (объектов недвижимости)	-
2	Номер, тип этажа (этажей), на котором (которых) расположено помещение	17, Этаж
3	Обозначение (номер) помещения, машино-места на поэтажном плане	757
4	Адрес помещения	Российская Федерация, Санкт-Петербург, муниципальный округ Звездное, Среднерогатская улица, дом 14, корпус 1, строение 1, квартира 757
	Местоположение помещения	-
	Дополнение местоположения помещения, машино-места	-
5	Назначение помещения	Жилое, Квартира
6	Вид (виды) разрешенного использования	-
7	Площадь помещения, машино-места (Р), м2	23.2
8	Наименование помещения	-
№ п/п	Наименование характеристики	Значение характеристики
1	2	3
1	Кадастровый номер либо ранее присвоенный государственный учетный номер помещения, машино-места (кадастровый, инвентарный или условный номер)	-
	Кадастровый номер исходного объекта недвижимости (объектов недвижимости)	-
2	Номер, тип этажа (этажей), на котором (которых) расположено помещение	17, Этаж
3	Обозначение (номер) помещения, машино-места на поэтажном плане	758
4	Адрес помещения	Российская Федерация, Санкт-Петербург, муниципальный округ Звездное, Среднерогатская улица, дом 14, корпус 1, строение 1, квартира 758
	Местоположение помещения	-
	Дополнение местоположения помещения, машино-места	-
5	Назначение помещения	Жилое, Квартира
6	Вид (виды) разрешенного использования	-
7	Площадь помещения, машино-места (Р), м2	23.1
8	Наименование помещения	-

№ п/п	Наименование характеристики	Значение характеристики
1	2	3
1	Кадастровый номер либо ранее присвоенный государственный учетный номер помещения, машино-места (кадастровый, инвентарный или условный номер)	-
	Кадастровый номер исходного объекта недвижимости (объектов недвижимости)	-
2	Номер, тип этажа (этажей), на котором (которых) расположено помещение	17, Этаж
3	Обозначение (номер) помещения, машино-места на поэтажном плане	759
4	Адрес помещения	Российская Федерация, Санкт-Петербург, муниципальный округ Звездное, Среднерогатская улица, дом 14, корпус 1, строение 1, квартира 759
	Местоположение помещения	-
	Дополнение местоположения помещения, машино-места	-
5	Назначение помещения	Жилое, Квартира
6	Вид (виды) разрешенного использования	-
7	Площадь помещения, машино-места (Р), м2	35.0
8	Наименование помещения	-
№ п/п	Наименование характеристики	Значение характеристики
1	2	3
1	Кадастровый номер либо ранее присвоенный государственный учетный номер помещения, машино-места (кадастровый, инвентарный или условный номер)	-
	Кадастровый номер исходного объекта недвижимости (объектов недвижимости)	-
2	Номер, тип этажа (этажей), на котором (которых) расположено помещение	17, Этаж
3	Обозначение (номер) помещения, машино-места на поэтажном плане	760
4	Адрес помещения	Российская Федерация, Санкт-Петербург, муниципальный округ Звездное, Среднерогатская улица, дом 14, корпус 1, строение 1, квартира 760
	Местоположение помещения	-
	Дополнение местоположения помещения, машино-места	-
5	Назначение помещения	Жилое, Квартира
6	Вид (виды) разрешенного использования	-
7	Площадь помещения, машино-места (Р), м2	27.4
8	Наименование помещения	-

№ п/п	Наименование характеристики	Значение характеристики
1	2	3
1	Кадастровый номер либо ранее присвоенный государственный учетный номер помещения, машино-места (кадастровый, инвентарный или условный номер)	-
	Кадастровый номер исходного объекта недвижимости (объектов недвижимости)	-
2	Номер, тип этажа (этажей), на котором (которых) расположено помещение	17, Этаж
3	Обозначение (номер) помещения, машино-места на поэтажном плане	761
4	Адрес помещения	Российская Федерация, Санкт-Петербург, муниципальный округ Звездное, Среднерогатская улица, дом 14, корпус 1, строение 1, квартира 761
	Местоположение помещения	-
	Дополнение местоположения помещения, машино-места	-
5	Назначение помещения	Жилое, Квартира
6	Вид (виды) разрешенного использования	-
7	Площадь помещения, машино-места (Р), м2	38.3
8	Наименование помещения	-
№ п/п	Наименование характеристики	Значение характеристики
1	2	3
1	Кадастровый номер либо ранее присвоенный государственный учетный номер помещения, машино-места (кадастровый, инвентарный или условный номер)	-
	Кадастровый номер исходного объекта недвижимости (объектов недвижимости)	-
2	Номер, тип этажа (этажей), на котором (которых) расположено помещение	17, Этаж
3	Обозначение (номер) помещения, машино-места на поэтажном плане	762
4	Адрес помещения	Российская Федерация, Санкт-Петербург, муниципальный округ Звездное, Среднерогатская улица, дом 14, корпус 1, строение 1, квартира 762
	Местоположение помещения	-
	Дополнение местоположения помещения, машино-места	-
5	Назначение помещения	Жилое, Квартира
6	Вид (виды) разрешенного использования	-
7	Площадь помещения, машино-места (Р), м2	32.6
8	Наименование помещения	-

№ п/п	Наименование характеристики	Значение характеристики
1	2	3
1	Кадастровый номер либо ранее присвоенный государственный учетный номер помещения, машино-места (кадастровый, инвентарный или условный номер)	-
	Кадастровый номер исходного объекта недвижимости (объектов недвижимости)	-
2	Номер, тип этажа (этажей), на котором (которых) расположено помещение	17, Этаж
3	Обозначение (номер) помещения, машино-места на поэтажном плане	763
4	Адрес помещения	Российская Федерация, Санкт-Петербург, муниципальный округ Звездное, Среднерогатская улица, дом 14, корпус 1, строение 1, квартира 763
	Местоположение помещения	-
	Дополнение местоположения помещения, машино-места	-
5	Назначение помещения	Жилое, Квартира
6	Вид (виды) разрешенного использования	-
7	Площадь помещения, машино-места (Р), м2	32.4
8	Наименование помещения	-
№ п/п	Наименование характеристики	Значение характеристики
1	2	3
1	Кадастровый номер либо ранее присвоенный государственный учетный номер помещения, машино-места (кадастровый, инвентарный или условный номер)	-
	Кадастровый номер исходного объекта недвижимости (объектов недвижимости)	-
2	Номер, тип этажа (этажей), на котором (которых) расположено помещение	17, Этаж
3	Обозначение (номер) помещения, машино-места на поэтажном плане	764
4	Адрес помещения	Российская Федерация, Санкт-Петербург, муниципальный округ Звездное, Среднерогатская улица, дом 14, корпус 1, строение 1, квартира 764
	Местоположение помещения	-
	Дополнение местоположения помещения, машино-места	-
5	Назначение помещения	Жилое, Квартира
6	Вид (виды) разрешенного использования	-
7	Площадь помещения, машино-места (Р), м2	33.3
8	Наименование помещения	-

№ п/п	Наименование характеристики	Значение характеристики
1	2	3
1	Кадастровый номер либо ранее присвоенный государственный учетный номер помещения, машино-места (кадастровый, инвентарный или условный номер)	-
	Кадастровый номер исходного объекта недвижимости (объектов недвижимости)	-
2	Номер, тип этажа (этажей), на котором (которых) расположено помещение	17, Этаж
3	Обозначение (номер) помещения, машино-места на поэтажном плане	765
4	Адрес помещения	Российская Федерация, Санкт-Петербург, муниципальный округ Звездное, Среднерогатская улица, дом 14, корпус 1, строение 1, квартира 765
	Местоположение помещения	-
	Дополнение местоположения помещения, машино-места	-
5	Назначение помещения	Жилое, Квартира
6	Вид (виды) разрешенного использования	-
7	Площадь помещения, машино-места (Р), м2	33.7
8	Наименование помещения	-
№ п/п	Наименование характеристики	Значение характеристики
1	2	3
1	Кадастровый номер либо ранее присвоенный государственный учетный номер помещения, машино-места (кадастровый, инвентарный или условный номер)	-
	Кадастровый номер исходного объекта недвижимости (объектов недвижимости)	-
2	Номер, тип этажа (этажей), на котором (которых) расположено помещение	17, Этаж
3	Обозначение (номер) помещения, машино-места на поэтажном плане	766
4	Адрес помещения	Российская Федерация, Санкт-Петербург, муниципальный округ Звездное, Среднерогатская улица, дом 14, корпус 1, строение 1, квартира 766
	Местоположение помещения	-
	Дополнение местоположения помещения, машино-места	-
5	Назначение помещения	Жилое, Квартира
6	Вид (виды) разрешенного использования	-
7	Площадь помещения, машино-места (Р), м2	54.3
8	Наименование помещения	-

№ п/п	Наименование характеристики	Значение характеристики
1	2	3
1	Кадастровый номер либо ранее присвоенный государственный учетный номер помещения, машино-места (кадастровый, инвентарный или условный номер)	-
	Кадастровый номер исходного объекта недвижимости (объектов недвижимости)	-
2	Номер, тип этажа (этажей), на котором (которых) расположено помещение	17, Этаж
3	Обозначение (номер) помещения, машино-места на поэтажном плане	767
4	Адрес помещения	Российская Федерация, Санкт-Петербург, муниципальный округ Звездное, Среднерогатская улица, дом 14, корпус 1, строение 1, квартира 767
	Местоположение помещения	-
	Дополнение местоположения помещения, машино-места	-
5	Назначение помещения	Жилое, Квартира
6	Вид (виды) разрешенного использования	-
7	Площадь помещения, машино-места (Р), м2	42.6
8	Наименование помещения	-
№ п/п	Наименование характеристики	Значение характеристики
1	2	3
1	Кадастровый номер либо ранее присвоенный государственный учетный номер помещения, машино-места (кадастровый, инвентарный или условный номер)	-
	Кадастровый номер исходного объекта недвижимости (объектов недвижимости)	-
2	Номер, тип этажа (этажей), на котором (которых) расположено помещение	17, Этаж
3	Обозначение (номер) помещения, машино-места на поэтажном плане	768
4	Адрес помещения	Российская Федерация, Санкт-Петербург, муниципальный округ Звездное, Среднерогатская улица, дом 14, корпус 1, строение 1, квартира 768
	Местоположение помещения	-
	Дополнение местоположения помещения, машино-места	-
5	Назначение помещения	Жилое, Квартира
6	Вид (виды) разрешенного использования	-
7	Площадь помещения, машино-места (Р), м2	25.1
8	Наименование помещения	-

№ п/п	Наименование характеристики	Значение характеристики
1	2	3
1	Кадастровый номер либо ранее присвоенный государственный учетный номер помещения, машино-места (кадастровый, инвентарный или условный номер)	-
	Кадастровый номер исходного объекта недвижимости (объектов недвижимости)	-
2	Номер, тип этажа (этажей), на котором (которых) расположено помещение	17, Этаж
3	Обозначение (номер) помещения, машино-места на поэтажном плане	769
4	Адрес помещения	Российская Федерация, Санкт-Петербург, муниципальный округ Звездное, Среднерогатская улица, дом 14, корпус 1, строение 1, квартира 769
	Местоположение помещения	-
	Дополнение местоположения помещения, машино-места	-
5	Назначение помещения	Жилое, Квартира
6	Вид (виды) разрешенного использования	-
7	Площадь помещения, машино-места (Р), м2	22.7
8	Наименование помещения	-
№ п/п	Наименование характеристики	Значение характеристики
1	2	3
1	Кадастровый номер либо ранее присвоенный государственный учетный номер помещения, машино-места (кадастровый, инвентарный или условный номер)	-
	Кадастровый номер исходного объекта недвижимости (объектов недвижимости)	-
2	Номер, тип этажа (этажей), на котором (которых) расположено помещение	18, Этаж
3	Обозначение (номер) помещения, машино-места на поэтажном плане	770
4	Адрес помещения	Российская Федерация, Санкт-Петербург, муниципальный округ Звездное, Среднерогатская улица, дом 14, корпус 1, строение 1, квартира 770
	Местоположение помещения	-
	Дополнение местоположения помещения, машино-места	-
5	Назначение помещения	Жилое, Квартира
6	Вид (виды) разрешенного использования	-
7	Площадь помещения, машино-места (Р), м2	23.0
8	Наименование помещения	-

№ п/п	Наименование характеристики	Значение характеристики
1	2	3
1	Кадастровый номер либо ранее присвоенный государственный учетный номер помещения, машино-места (кадастровый, инвентарный или условный номер)	-
	Кадастровый номер исходного объекта недвижимости (объектов недвижимости)	-
2	Номер, тип этажа (этажей), на котором (которых) расположено помещение	18, Этаж
3	Обозначение (номер) помещения, машино-места на поэтажном плане	771
4	Адрес помещения	Российская Федерация, Санкт-Петербург, муниципальный округ Звездное, Среднерогатская улица, дом 14, корпус 1, строение 1, квартира 771
	Местоположение помещения	-
	Дополнение местоположения помещения, машино-места	-
5	Назначение помещения	Жилое, Квартира
6	Вид (виды) разрешенного использования	-
7	Площадь помещения, машино-места (Р), м2	23.0
8	Наименование помещения	-
№ п/п	Наименование характеристики	Значение характеристики
1	2	3
1	Кадастровый номер либо ранее присвоенный государственный учетный номер помещения, машино-места (кадастровый, инвентарный или условный номер)	-
	Кадастровый номер исходного объекта недвижимости (объектов недвижимости)	-
2	Номер, тип этажа (этажей), на котором (которых) расположено помещение	18, Этаж
3	Обозначение (номер) помещения, машино-места на поэтажном плане	772
4	Адрес помещения	Российская Федерация, Санкт-Петербург, муниципальный округ Звездное, Среднерогатская улица, дом 14, корпус 1, строение 1, квартира 772
	Местоположение помещения	-
	Дополнение местоположения помещения, машино-места	-
5	Назначение помещения	Жилое, Квартира
6	Вид (виды) разрешенного использования	-
7	Площадь помещения, машино-места (Р), м2	34.9
8	Наименование помещения	-

№ п/п	Наименование характеристики	Значение характеристики
1	2	3
1	Кадастровый номер либо ранее присвоенный государственный учетный номер помещения, машино-места (кадастровый, инвентарный или условный номер)	-
	Кадастровый номер исходного объекта недвижимости (объектов недвижимости)	-
2	Номер, тип этажа (этажей), на котором (которых) расположено помещение	18, Этаж
3	Обозначение (номер) помещения, машино-места на поэтажном плане	773
4	Адрес помещения	Российская Федерация, Санкт-Петербург, муниципальный округ Звездное, Среднерогатская улица, дом 14, корпус 1, строение 1, квартира 773
	Местоположение помещения	-
	Дополнение местоположения помещения, машино-места	-
5	Назначение помещения	Жилое, Квартира
6	Вид (виды) разрешенного использования	-
7	Площадь помещения, машино-места (Р), м2	27.5
8	Наименование помещения	-
№ п/п	Наименование характеристики	Значение характеристики
1	2	3
1	Кадастровый номер либо ранее присвоенный государственный учетный номер помещения, машино-места (кадастровый, инвентарный или условный номер)	-
	Кадастровый номер исходного объекта недвижимости (объектов недвижимости)	-
2	Номер, тип этажа (этажей), на котором (которых) расположено помещение	18, Этаж
3	Обозначение (номер) помещения, машино-места на поэтажном плане	774
4	Адрес помещения	Российская Федерация, Санкт-Петербург, муниципальный округ Звездное, Среднерогатская улица, дом 14, корпус 1, строение 1, квартира 774
	Местоположение помещения	-
	Дополнение местоположения помещения, машино-места	-
5	Назначение помещения	Жилое, Квартира
6	Вид (виды) разрешенного использования	-
7	Площадь помещения, машино-места (Р), м2	38.3
8	Наименование помещения	-

№ п/п	Наименование характеристики	Значение характеристики
1	2	3
1	Кадастровый номер либо ранее присвоенный государственный учетный номер помещения, машино-места (кадастровый, инвентарный или условный номер)	-
	Кадастровый номер исходного объекта недвижимости (объектов недвижимости)	-
2	Номер, тип этажа (этажей), на котором (которых) расположено помещение	18, Этаж
3	Обозначение (номер) помещения, машино-места на поэтажном плане	775
4	Адрес помещения	Российская Федерация, Санкт-Петербург, муниципальный округ Звездное, Среднерогатская улица, дом 14, корпус 1, строение 1, квартира 775
	Местоположение помещения	-
	Дополнение местоположения помещения, машино-места	-
5	Назначение помещения	Жилое, Квартира
6	Вид (виды) разрешенного использования	-
7	Площадь помещения, машино-места (Р), м2	32.5
8	Наименование помещения	-
№ п/п	Наименование характеристики	Значение характеристики
1	2	3
1	Кадастровый номер либо ранее присвоенный государственный учетный номер помещения, машино-места (кадастровый, инвентарный или условный номер)	-
	Кадастровый номер исходного объекта недвижимости (объектов недвижимости)	-
2	Номер, тип этажа (этажей), на котором (которых) расположено помещение	18, Этаж
3	Обозначение (номер) помещения, машино-места на поэтажном плане	776
4	Адрес помещения	Российская Федерация, Санкт-Петербург, муниципальный округ Звездное, Среднерогатская улица, дом 14, корпус 1, строение 1, квартира 776
	Местоположение помещения	-
	Дополнение местоположения помещения, машино-места	-
5	Назначение помещения	Жилое, Квартира
6	Вид (виды) разрешенного использования	-
7	Площадь помещения, машино-места (Р), м2	32.4
8	Наименование помещения	-

№ п/п	Наименование характеристики	Значение характеристики
1	2	3
1	Кадастровый номер либо ранее присвоенный государственный учетный номер помещения, машино-места (кадастровый, инвентарный или условный номер)	-
	Кадастровый номер исходного объекта недвижимости (объектов недвижимости)	-
2	Номер, тип этажа (этажей), на котором (которых) расположено помещение	18, Этаж
3	Обозначение (номер) помещения, машино-места на поэтажном плане	777
4	Адрес помещения	Российская Федерация, Санкт-Петербург, муниципальный округ Звездное, Среднерогатская улица, дом 14, корпус 1, строение 1, квартира 777
	Местоположение помещения	-
	Дополнение местоположения помещения, машино-места	-
5	Назначение помещения	Жилое, Квартира
6	Вид (виды) разрешенного использования	-
7	Площадь помещения, машино-места (Р), м2	33.1
8	Наименование помещения	-
№ п/п	Наименование характеристики	Значение характеристики
1	2	3
1	Кадастровый номер либо ранее присвоенный государственный учетный номер помещения, машино-места (кадастровый, инвентарный или условный номер)	-
	Кадастровый номер исходного объекта недвижимости (объектов недвижимости)	-
2	Номер, тип этажа (этажей), на котором (которых) расположено помещение	18, Этаж
3	Обозначение (номер) помещения, машино-места на поэтажном плане	778
4	Адрес помещения	Российская Федерация, Санкт-Петербург, муниципальный округ Звездное, Среднерогатская улица, дом 14, корпус 1, строение 1, квартира 778
	Местоположение помещения	-
	Дополнение местоположения помещения, машино-места	-
5	Назначение помещения	Жилое, Квартира
6	Вид (виды) разрешенного использования	-
7	Площадь помещения, машино-места (Р), м2	33.7
8	Наименование помещения	-

№ п/п	Наименование характеристики	Значение характеристики
1	2	3
1	Кадастровый номер либо ранее присвоенный государственный учетный номер помещения, машино-места (кадастровый, инвентарный или условный номер)	-
	Кадастровый номер исходного объекта недвижимости (объектов недвижимости)	-
2	Номер, тип этажа (этажей), на котором (которых) расположено помещение	18, Этаж
3	Обозначение (номер) помещения, машино-места на поэтажном плане	779
4	Адрес помещения	Российская Федерация, Санкт-Петербург, муниципальный округ Звездное, Среднерогатская улица, дом 14, корпус 1, строение 1, квартира 779
	Местоположение помещения	-
	Дополнение местоположения помещения, машино-места	-
5	Назначение помещения	Жилое, Квартира
6	Вид (виды) разрешенного использования	-
7	Площадь помещения, машино-места (Р), м2	54.3
8	Наименование помещения	-
№ п/п	Наименование характеристики	Значение характеристики
1	2	3
1	Кадастровый номер либо ранее присвоенный государственный учетный номер помещения, машино-места (кадастровый, инвентарный или условный номер)	-
	Кадастровый номер исходного объекта недвижимости (объектов недвижимости)	-
2	Номер, тип этажа (этажей), на котором (которых) расположено помещение	18, Этаж
3	Обозначение (номер) помещения, машино-места на поэтажном плане	780
4	Адрес помещения	Российская Федерация, Санкт-Петербург, муниципальный округ Звездное, Среднерогатская улица, дом 14, корпус 1, строение 1, квартира 780
	Местоположение помещения	-
	Дополнение местоположения помещения, машино-места	-
5	Назначение помещения	Жилое, Квартира
6	Вид (виды) разрешенного использования	-
7	Площадь помещения, машино-места (Р), м2	42.3
8	Наименование помещения	-

№ п/п	Наименование характеристики	Значение характеристики
1	2	3
1	Кадастровый номер либо ранее присвоенный государственный учетный номер помещения, машино-места (кадастровый, инвентарный или условный номер)	-
	Кадастровый номер исходного объекта недвижимости (объектов недвижимости)	-
2	Номер, тип этажа (этажей), на котором (которых) расположено помещение	18, Этаж
3	Обозначение (номер) помещения, машино-места на поэтажном плане	781
4	Адрес помещения	Российская Федерация, Санкт-Петербург, муниципальный округ Звездное, Среднерогатская улица, дом 14, корпус 1, строение 1, квартира 781
	Местоположение помещения	-
	Дополнение местоположения помещения, машино-места	-
5	Назначение помещения	Жилое, Квартира
6	Вид (виды) разрешенного использования	-
7	Площадь помещения, машино-места (Р), м2	25.0
8	Наименование помещения	-
№ п/п	Наименование характеристики	Значение характеристики
1	2	3
1	Кадастровый номер либо ранее присвоенный государственный учетный номер помещения, машино-места (кадастровый, инвентарный или условный номер)	-
	Кадастровый номер исходного объекта недвижимости (объектов недвижимости)	-
2	Номер, тип этажа (этажей), на котором (которых) расположено помещение	18, Этаж
3	Обозначение (номер) помещения, машино-места на поэтажном плане	782
4	Адрес помещения	Российская Федерация, Санкт-Петербург, муниципальный округ Звездное, Среднерогатская улица, дом 14, корпус 1, строение 1, квартира 782
	Местоположение помещения	-
	Дополнение местоположения помещения, машино-места	-
5	Назначение помещения	Жилое, Квартира
6	Вид (виды) разрешенного использования	-
7	Площадь помещения, машино-места (Р), м2	22.9
8	Наименование помещения	-

№ п/п	Наименование характеристики	Значение характеристики
1	2	3
1	Кадастровый номер либо ранее присвоенный государственный учетный номер помещения, машино-места (кадастровый, инвентарный или условный номер)	-
	Кадастровый номер исходного объекта недвижимости (объектов недвижимости)	-
2	Номер, тип этажа (этажей), на котором (которых) расположено помещение	Подвал, Подвал
3	Обозначение (номер) помещения, машино-места на поэтажном плане	1-Н
4	Адрес помещения	Российская Федерация, Санкт-Петербург, муниципальный округ Звездное, Среднерогатская улица, дом 14, корпус 1, строение 1,помещение 1-Н
	Местоположение помещения	-
	Дополнение местоположения помещения, машино-места	-
5	Назначение помещения	Нежилое, Нежилое помещение, являющееся общим имуществом в многоквартирном доме
6	Вид (виды) разрешенного использования	-
7	Площадь помещения, машино-места (Р), м2	44.3
8	Наименование помещения	-

№ п/п	Наименование характеристики	Значение характеристики
1	2	3
1	Кадастровый номер либо ранее присвоенный государственный учетный номер помещения, машино-места (кадастровый, инвентарный или условный номер)	-
	Кадастровый номер исходного объекта недвижимости (объектов недвижимости)	-
2	Номер, тип этажа (этажей), на котором (которых) расположено помещение	Подвал, Подвал
3	Обозначение (номер) помещения, машино-места на поэтажном плане	2-Н
4	Адрес помещения	Российская Федерация, Санкт-Петербург, муниципальный округ Звездное, Среднерогатская улица, дом 14, корпус 1, строение 1,помещение 2-Н
	Местоположение помещения	-
	Дополнение местоположения помещения, машино-места	-
5	Назначение помещения	Нежилое
6	Вид (виды) разрешенного использования	-
7	Площадь помещения, машино-места (Р), м2	9.5
8	Наименование помещения	-

№ п/п	Наименование характеристики	Значение характеристики
1	2	3
1	Кадастровый номер либо ранее присвоенный государственный учетный номер помещения, машино-места (кадастровый, инвентарный или условный номер)	-
	Кадастровый номер исходного объекта недвижимости (объектов недвижимости)	-
2	Номер, тип этажа (этажей), на котором (которых) расположено помещение	Подвал, Подвал
3	Обозначение (номер) помещения, машино-места на поэтажном плане	3-Н
4	Адрес помещения	Российская Федерация, Санкт-Петербург, муниципальный округ Звездное, Среднерогатская улица, дом 14, корпус 1, строение 1,помещение 3-Н
	Местоположение помещения	-
	Дополнение местоположения помещения, машино-места	-
5	Назначение помещения	Нежилое
6	Вид (виды) разрешенного использования	-
7	Площадь помещения, машино-места (Р), м2	3.0
8	Наименование помещения	-
№ п/п	Наименование характеристики	Значение характеристики
1	2	3
1	Кадастровый номер либо ранее присвоенный государственный учетный номер помещения, машино-места (кадастровый, инвентарный или условный номер)	-
	Кадастровый номер исходного объекта недвижимости (объектов недвижимости)	-
2	Номер, тип этажа (этажей), на котором (которых) расположено помещение	Подвал, Подвал
3	Обозначение (номер) помещения, машино-места на поэтажном плане	4-Н
4	Адрес помещения	Российская Федерация, Санкт-Петербург, муниципальный округ Звездное, Среднерогатская улица, дом 14, корпус 1, строение 1,помещение 4-Н
	Местоположение помещения	-
	Дополнение местоположения помещения, машино-места	-
5	Назначение помещения	Нежилое
6	Вид (виды) разрешенного использования	-
7	Площадь помещения, машино-места (Р), м2	6.1
8	Наименование помещения	-

№ п/п	Наименование характеристики	Значение характеристики
1	2	3
1	Кадастровый номер либо ранее присвоенный государственный учетный номер помещения, машино-места (кадастровый, инвентарный или условный номер)	-
	Кадастровый номер исходного объекта недвижимости (объектов недвижимости)	-
2	Номер, тип этажа (этажей), на котором (которых) расположено помещение	Подвал, Подвал
3	Обозначение (номер) помещения, машино-места на поэтажном плане	5-Н
4	Адрес помещения	Российская Федерация, Санкт-Петербург, муниципальный округ Звездное, Среднерогатская улица, дом 14, корпус 1, строение 1,помещение 5-Н
	Местоположение помещения	-
	Дополнение местоположения помещения, машино-места	-
5	Назначение помещения	Нежилое, Нежилое помещение, являющееся общим имуществом в многоквартирном доме
6	Вид (виды) разрешенного использования	-
7	Площадь помещения, машино-места (Р), м2	27.7
8	Наименование помещения	-

№ п/п	Наименование характеристики	Значение характеристики
1	2	3
1	Кадастровый номер либо ранее присвоенный государственный учетный номер помещения, машино-места (кадастровый, инвентарный или условный номер)	-
	Кадастровый номер исходного объекта недвижимости (объектов недвижимости)	-
2	Номер, тип этажа (этажей), на котором (которых) расположено помещение	Подвал, Подвал
3	Обозначение (номер) помещения, машино-места на поэтажном плане	6-Н
4	Адрес помещения	Российская Федерация, Санкт-Петербург, муниципальный округ Звездное, Среднерогатская улица, дом 14, корпус 1, строение 1,помещение 6-Н
	Местоположение помещения	-
	Дополнение местоположения помещения, машино-места	-
5	Назначение помещения	Нежилое
6	Вид (виды) разрешенного использования	-
7	Площадь помещения, машино-места (Р), м2	4.3
8	Наименование помещения	-

№ п/п	Наименование характеристики	Значение характеристики
1	2	3
1	Кадастровый номер либо ранее присвоенный государственный учетный номер помещения, машино-места (кадастровый, инвентарный или условный номер)	-
	Кадастровый номер исходного объекта недвижимости (объектов недвижимости)	-
2	Номер, тип этажа (этажей), на котором (которых) расположено помещение	Подвал, Подвал
3	Обозначение (номер) помещения, машино-места на поэтажном плане	7-Н
4	Адрес помещения	Российская Федерация, Санкт-Петербург, муниципальный округ Звездное, Среднерогатская улица, дом 14, корпус 1, строение 1,помещение 7-Н
	Местоположение помещения	-
	Дополнение местоположения помещения, машино-места	-
5	Назначение помещения	Нежилое
6	Вид (виды) разрешенного использования	-
7	Площадь помещения, машино-места (Р), м2	3.6
8	Наименование помещения	-

№ п/п	Наименование характеристики	Значение характеристики
1	2	3
1	Кадастровый номер либо ранее присвоенный государственный учетный номер помещения, машино-места (кадастровый, инвентарный или условный номер)	-
	Кадастровый номер исходного объекта недвижимости (объектов недвижимости)	-
2	Номер, тип этажа (этажей), на котором (которых) расположено помещение	Подвал, Подвал
3	Обозначение (номер) помещения, машино-места на поэтажном плане	8-Н
4	Адрес помещения	Российская Федерация, Санкт-Петербург, муниципальный округ Звездное, Среднерогатская улица, дом 14, корпус 1, строение 1,помещение 8-Н
	Местоположение помещения	-
	Дополнение местоположения помещения, машино-места	-
5	Назначение помещения	Нежилое
6	Вид (виды) разрешенного использования	-
7	Площадь помещения, машино-места (Р), м2	3.6
8	Наименование помещения	-

№ п/п	Наименование характеристики	Значение характеристики
1	2	3
1	Кадастровый номер либо ранее присвоенный государственный учетный номер помещения, машино-места (кадастровый, инвентарный или условный номер)	-
	Кадастровый номер исходного объекта недвижимости (объектов недвижимости)	-
2	Номер, тип этажа (этажей), на котором (которых) расположено помещение	Подвал, Подвал
3	Обозначение (номер) помещения, машино-места на поэтажном плане	9-Н
4	Адрес помещения	Российская Федерация, Санкт-Петербург, муниципальный округ Звездное, Среднерогатская улица, дом 14, корпус 1, строение 1,помещение 9-Н
	Местоположение помещения	-
	Дополнение местоположения помещения, машино-места	-
5	Назначение помещения	Нежилое
6	Вид (виды) разрешенного использования	-
7	Площадь помещения, машино-места (Р), м2	3.9
8	Наименование помещения	-
№ п/п	Наименование характеристики	Значение характеристики
1	2	3
1	Кадастровый номер либо ранее присвоенный государственный учетный номер помещения, машино-места (кадастровый, инвентарный или условный номер)	-
	Кадастровый номер исходного объекта недвижимости (объектов недвижимости)	-
2	Номер, тип этажа (этажей), на котором (которых) расположено помещение	Подвал, Подвал
3	Обозначение (номер) помещения, машино-места на поэтажном плане	10-Н
4	Адрес помещения	Российская Федерация, Санкт-Петербург, муниципальный округ Звездное, Среднерогатская улица, дом 14, корпус 1, строение 1,помещение 10-Н
	Местоположение помещения	-
	Дополнение местоположения помещения, машино-места	-
5	Назначение помещения	Нежилое
6	Вид (виды) разрешенного использования	-
7	Площадь помещения, машино-места (Р), м2	3.0
8	Наименование помещения	-

№ п/п	Наименование характеристики	Значение характеристики
1	2	3
1	Кадастровый номер либо ранее присвоенный государственный учетный номер помещения, машино-места (кадастровый, инвентарный или условный номер)	-
	Кадастровый номер исходного объекта недвижимости (объектов недвижимости)	-
2	Номер, тип этажа (этажей), на котором (которых) расположено помещение	Подвал, Подвал
3	Обозначение (номер) помещения, машино-места на поэтажном плане	11-Н
4	Адрес помещения	Российская Федерация, Санкт-Петербург, муниципальный округ Звездное, Среднерогатская улица, дом 14, корпус 1, строение 1,помещение 11-Н
	Местоположение помещения	-
	Дополнение местоположения помещения, машино-места	-
5	Назначение помещения	Нежилое
6	Вид (виды) разрешенного использования	-
7	Площадь помещения, машино-места (Р), м2	5.7
8	Наименование помещения	-
№ п/п	Наименование характеристики	Значение характеристики
1	2	3
1	Кадастровый номер либо ранее присвоенный государственный учетный номер помещения, машино-места (кадастровый, инвентарный или условный номер)	-
	Кадастровый номер исходного объекта недвижимости (объектов недвижимости)	-
2	Номер, тип этажа (этажей), на котором (которых) расположено помещение	Подвал, Подвал
3	Обозначение (номер) помещения, машино-места на поэтажном плане	12-Н
4	Адрес помещения	Российская Федерация, Санкт-Петербург, муниципальный округ Звездное, Среднерогатская улица, дом 14, корпус 1, строение 1,помещение 12-Н
	Местоположение помещения	-
	Дополнение местоположения помещения, машино-места	-
5	Назначение помещения	Нежилое
6	Вид (виды) разрешенного использования	-
7	Площадь помещения, машино-места (Р), м2	3.6
8	Наименование помещения	-

№ п/п	Наименование характеристики	Значение характеристики
1	2	3
1	Кадастровый номер либо ранее присвоенный государственный учетный номер помещения, машино-места (кадастровый, инвентарный или условный номер)	-
	Кадастровый номер исходного объекта недвижимости (объектов недвижимости)	-
2	Номер, тип этажа (этажей), на котором (которых) расположено помещение	Подвал, Подвал
3	Обозначение (номер) помещения, машино-места на поэтажном плане	13-Н
4	Адрес помещения	Российская Федерация, Санкт-Петербург, муниципальный округ Звездное, Среднерогатская улица, дом 14, корпус 1, строение 1,помещение 13-Н
	Местоположение помещения	-
	Дополнение местоположения помещения, машино-места	-
5	Назначение помещения	Нежилое
6	Вид (виды) разрешенного использования	-
7	Площадь помещения, машино-места (Р), м2	11.4
8	Наименование помещения	-
№ п/п		
Наименование характеристики		
Значение характеристики		
1	2	3
1	Кадастровый номер либо ранее присвоенный государственный учетный номер помещения, машино-места (кадастровый, инвентарный или условный номер)	-
	Кадастровый номер исходного объекта недвижимости (объектов недвижимости)	-
2	Номер, тип этажа (этажей), на котором (которых) расположено помещение	Подвал, Подвал
3	Обозначение (номер) помещения, машино-места на поэтажном плане	14-Н
4	Адрес помещения	Российская Федерация, Санкт-Петербург, муниципальный округ Звездное, Среднерогатская улица, дом 14, корпус 1, строение 1,помещение 14-Н
	Местоположение помещения	-
	Дополнение местоположения помещения, машино-места	-
5	Назначение помещения	Нежилое
6	Вид (виды) разрешенного использования	-
7	Площадь помещения, машино-места (Р), м2	9.5
8	Наименование помещения	-

№ п/п	Наименование характеристики	Значение характеристики
1	2	3
1	Кадастровый номер либо ранее присвоенный государственный учетный номер помещения, машино-места (кадастровый, инвентарный или условный номер)	-
	Кадастровый номер исходного объекта недвижимости (объектов недвижимости)	-
2	Номер, тип этажа (этажей), на котором (которых) расположено помещение	Подвал, Подвал
3	Обозначение (номер) помещения, машино-места на поэтажном плане	15-Н
4	Адрес помещения	Российская Федерация, Санкт-Петербург, муниципальный округ Звездное, Среднерогатская улица, дом 14, корпус 1, строение 1,помещение 15-Н
	Местоположение помещения	-
	Дополнение местоположения помещения, машино-места	-
5	Назначение помещения	Нежилое
6	Вид (виды) разрешенного использования	-
7	Площадь помещения, машино-места (Р), м2	5.2
8	Наименование помещения	-
<hr/>		
№ п/п	Наименование характеристики	Значение характеристики
1	2	3
1	Кадастровый номер либо ранее присвоенный государственный учетный номер помещения, машино-места (кадастровый, инвентарный или условный номер)	-
	Кадастровый номер исходного объекта недвижимости (объектов недвижимости)	-
2	Номер, тип этажа (этажей), на котором (которых) расположено помещение	Подвал, Подвал
3	Обозначение (номер) помещения, машино-места на поэтажном плане	16-Н
4	Адрес помещения	Российская Федерация, Санкт-Петербург, муниципальный округ Звездное, Среднерогатская улица, дом 14, корпус 1, строение 1,помещение 16-Н
	Местоположение помещения	-
	Дополнение местоположения помещения, машино-места	-
5	Назначение помещения	Нежилое
6	Вид (виды) разрешенного использования	-
7	Площадь помещения, машино-места (Р), м2	4.5
8	Наименование помещения	-

№ п/п	Наименование характеристики	Значение характеристики
1	2	3
1	Кадастровый номер либо ранее присвоенный государственный учетный номер помещения, машино-места (кадастровый, инвентарный или условный номер)	-
	Кадастровый номер исходного объекта недвижимости (объектов недвижимости)	-
2	Номер, тип этажа (этажей), на котором (которых) расположено помещение	Подвал, Подвал
3	Обозначение (номер) помещения, машино-места на поэтажном плане	17-Н
4	Адрес помещения	Российская Федерация, Санкт-Петербург, муниципальный округ Звездное, Среднерогатская улица, дом 14, корпус 1, строение 1,помещение 17-Н
	Местоположение помещения	-
	Дополнение местоположения помещения, машино-места	-
5	Назначение помещения	Нежилое
6	Вид (виды) разрешенного использования	-
7	Площадь помещения, машино-места (Р), м2	3.8
8	Наименование помещения	-
№ п/п	Наименование характеристики	Значение характеристики
1	2	3
1	Кадастровый номер либо ранее присвоенный государственный учетный номер помещения, машино-места (кадастровый, инвентарный или условный номер)	-
	Кадастровый номер исходного объекта недвижимости (объектов недвижимости)	-
2	Номер, тип этажа (этажей), на котором (которых) расположено помещение	Подвал, Подвал
3	Обозначение (номер) помещения, машино-места на поэтажном плане	18-Н
4	Адрес помещения	Российская Федерация, Санкт-Петербург, муниципальный округ Звездное, Среднерогатская улица, дом 14, корпус 1, строение 1,помещение 18-Н
	Местоположение помещения	-
	Дополнение местоположения помещения, машино-места	-
5	Назначение помещения	Нежилое
6	Вид (виды) разрешенного использования	-
7	Площадь помещения, машино-места (Р), м2	4.3
8	Наименование помещения	-

№ п/п	Наименование характеристики	Значение характеристики
1	2	3
1	Кадастровый номер либо ранее присвоенный государственный учетный номер помещения, машино-места (кадастровый, инвентарный или условный номер)	-
	Кадастровый номер исходного объекта недвижимости (объектов недвижимости)	-
2	Номер, тип этажа (этажей), на котором (которых) расположено помещение	Подвал, Подвал
3	Обозначение (номер) помещения, машино-места на поэтажном плане	19-Н
4	Адрес помещения	Российская Федерация, Санкт-Петербург, муниципальный округ Звездное, Среднерогатская улица, дом 14, корпус 1, строение 1,помещение 19-Н
	Местоположение помещения	-
	Дополнение местоположения помещения, машино-места	-
5	Назначение помещения	Нежилое
6	Вид (виды) разрешенного использования	-
7	Площадь помещения, машино-места (Р), м2	3.8
8	Наименование помещения	-
№ п/п		
Наименование характеристики		
Значение характеристики		
1	2	3
1	Кадастровый номер либо ранее присвоенный государственный учетный номер помещения, машино-места (кадастровый, инвентарный или условный номер)	-
	Кадастровый номер исходного объекта недвижимости (объектов недвижимости)	-
2	Номер, тип этажа (этажей), на котором (которых) расположено помещение	Подвал, Подвал
3	Обозначение (номер) помещения, машино-места на поэтажном плане	20-Н
4	Адрес помещения	Российская Федерация, Санкт-Петербург, муниципальный округ Звездное, Среднерогатская улица, дом 14, корпус 1, строение 1,помещение 20-Н
	Местоположение помещения	-
	Дополнение местоположения помещения, машино-места	-
5	Назначение помещения	Нежилое
6	Вид (виды) разрешенного использования	-
7	Площадь помещения, машино-места (Р), м2	3.8
8	Наименование помещения	-

№ п/п	Наименование характеристики	Значение характеристики
1	2	3
1	Кадастровый номер либо ранее присвоенный государственный учетный номер помещения, машино-места (кадастровый, инвентарный или условный номер)	-
	Кадастровый номер исходного объекта недвижимости (объектов недвижимости)	-
2	Номер, тип этажа (этажей), на котором (которых) расположено помещение	Подвал, Подвал
3	Обозначение (номер) помещения, машино-места на поэтажном плане	21-Н
4	Адрес помещения	Российская Федерация, Санкт-Петербург, муниципальный округ Звездное, Среднерогатская улица, дом 14, корпус 1, строение 1,помещение 21-Н
	Местоположение помещения	-
	Дополнение местоположения помещения, машино-места	-
5	Назначение помещения	Нежилое
6	Вид (виды) разрешенного использования	-
7	Площадь помещения, машино-места (Р), м2	3.5
8	Наименование помещения	-
<hr/>		
№ п/п	Наименование характеристики	Значение характеристики
1	2	3
1	Кадастровый номер либо ранее присвоенный государственный учетный номер помещения, машино-места (кадастровый, инвентарный или условный номер)	-
	Кадастровый номер исходного объекта недвижимости (объектов недвижимости)	-
2	Номер, тип этажа (этажей), на котором (которых) расположено помещение	Подвал, Подвал
3	Обозначение (номер) помещения, машино-места на поэтажном плане	22-Н
4	Адрес помещения	Российская Федерация, Санкт-Петербург, муниципальный округ Звездное, Среднерогатская улица, дом 14, корпус 1, строение 1,помещение 22-Н
	Местоположение помещения	-
	Дополнение местоположения помещения, машино-места	-
5	Назначение помещения	Нежилое
6	Вид (виды) разрешенного использования	-
7	Площадь помещения, машино-места (Р), м2	5.7
8	Наименование помещения	-

№ п/п	Наименование характеристики	Значение характеристики
1	2	3
1	Кадастровый номер либо ранее присвоенный государственный учетный номер помещения, машино-места (кадастровый, инвентарный или условный номер)	-
	Кадастровый номер исходного объекта недвижимости (объектов недвижимости)	-
2	Номер, тип этажа (этажей), на котором (которых) расположено помещение	Подвал, Подвал
3	Обозначение (номер) помещения, машино-места на поэтажном плане	23-Н
4	Адрес помещения	Российская Федерация, Санкт-Петербург, муниципальный округ Звездное, Среднерогатская улица, дом 14, корпус 1, строение 1,помещение 23-Н
	Местоположение помещения	-
	Дополнение местоположения помещения, машино-места	-
5	Назначение помещения	Нежилое, Нежилое помещение, являющееся общим имуществом в многоквартирном доме
6	Вид (виды) разрешенного использования	-
7	Площадь помещения, машино-места (Р), м2	8.1
8	Наименование помещения	-

№ п/п	Наименование характеристики	Значение характеристики
1	2	3
1	Кадастровый номер либо ранее присвоенный государственный учетный номер помещения, машино-места (кадастровый, инвентарный или условный номер)	-
	Кадастровый номер исходного объекта недвижимости (объектов недвижимости)	-
2	Номер, тип этажа (этажей), на котором (которых) расположено помещение	Подвал, Подвал
3	Обозначение (номер) помещения, машино-места на поэтажном плане	24-Н
4	Адрес помещения	Российская Федерация, Санкт-Петербург, муниципальный округ Звездное, Среднерогатская улица, дом 14, корпус 1, строение 1,помещение 24-Н
	Местоположение помещения	-
	Дополнение местоположения помещения, машино-места	-
5	Назначение помещения	Нежилое
6	Вид (виды) разрешенного использования	-
7	Площадь помещения, машино-места (Р), м2	3.2
8	Наименование помещения	-

№ п/п	Наименование характеристики	Значение характеристики
1	2	3
1	Кадастровый номер либо ранее присвоенный государственный учетный номер помещения, машино-места (кадастровый, инвентарный или условный номер)	-
	Кадастровый номер исходного объекта недвижимости (объектов недвижимости)	-
2	Номер, тип этажа (этажей), на котором (которых) расположено помещение	Подвал, Подвал
3	Обозначение (номер) помещения, машино-места на поэтажном плане	25-Н
4	Адрес помещения	Российская Федерация, Санкт-Петербург, муниципальный округ Звездное, Среднерогатская улица, дом 14, корпус 1, строение 1,помещение 25-Н
	Местоположение помещения	-
	Дополнение местоположения помещения, машино-места	-
5	Назначение помещения	Нежилое
6	Вид (виды) разрешенного использования	-
7	Площадь помещения, машино-места (Р), м2	3.1
8	Наименование помещения	-
№ п/п		
Наименование характеристики		
Значение характеристики		
1	2	3
1	Кадастровый номер либо ранее присвоенный государственный учетный номер помещения, машино-места (кадастровый, инвентарный или условный номер)	-
	Кадастровый номер исходного объекта недвижимости (объектов недвижимости)	-
2	Номер, тип этажа (этажей), на котором (которых) расположено помещение	Подвал, Подвал
3	Обозначение (номер) помещения, машино-места на поэтажном плане	26-Н
4	Адрес помещения	Российская Федерация, Санкт-Петербург, муниципальный округ Звездное, Среднерогатская улица, дом 14, корпус 1, строение 1,помещение 26-Н
	Местоположение помещения	-
	Дополнение местоположения помещения, машино-места	-
5	Назначение помещения	Нежилое
6	Вид (виды) разрешенного использования	-
7	Площадь помещения, машино-места (Р), м2	5.7
8	Наименование помещения	-

№ п/п	Наименование характеристики	Значение характеристики
1	2	3
1	Кадастровый номер либо ранее присвоенный государственный учетный номер помещения, машино-места (кадастровый, инвентарный или условный номер)	-
	Кадастровый номер исходного объекта недвижимости (объектов недвижимости)	-
2	Номер, тип этажа (этажей), на котором (которых) расположено помещение	Подвал, Подвал
3	Обозначение (номер) помещения, машино-места на поэтажном плане	27-Н
4	Адрес помещения	Российская Федерация, Санкт-Петербург, муниципальный округ Звездное, Среднерогатская улица, дом 14, корпус 1, строение 1,помещение 27-Н
	Местоположение помещения	-
	Дополнение местоположения помещения, машино-места	-
5	Назначение помещения	Нежилое
6	Вид (виды) разрешенного использования	-
7	Площадь помещения, машино-места (Р), м2	3.3
8	Наименование помещения	-
№ п/п	Наименование характеристики	Значение характеристики
1	2	3
1	Кадастровый номер либо ранее присвоенный государственный учетный номер помещения, машино-места (кадастровый, инвентарный или условный номер)	-
	Кадастровый номер исходного объекта недвижимости (объектов недвижимости)	-
2	Номер, тип этажа (этажей), на котором (которых) расположено помещение	Подвал, Подвал
3	Обозначение (номер) помещения, машино-места на поэтажном плане	28-Н
4	Адрес помещения	Российская Федерация, Санкт-Петербург, муниципальный округ Звездное, Среднерогатская улица, дом 14, корпус 1, строение 1,помещение 28-Н
	Местоположение помещения	-
	Дополнение местоположения помещения, машино-места	-
5	Назначение помещения	Нежилое
6	Вид (виды) разрешенного использования	-
7	Площадь помещения, машино-места (Р), м2	3.2
8	Наименование помещения	-

№ п/п	Наименование характеристики	Значение характеристики
1	2	3
1	Кадастровый номер либо ранее присвоенный государственный учетный номер помещения, машино-места (кадастровый, инвентарный или условный номер)	-
	Кадастровый номер исходного объекта недвижимости (объектов недвижимости)	-
2	Номер, тип этажа (этажей), на котором (которых) расположено помещение	Подвал, Подвал
3	Обозначение (номер) помещения, машино-места на поэтажном плане	29-Н
4	Адрес помещения	Российская Федерация, Санкт-Петербург, муниципальный округ Звездное, Среднерогатская улица, дом 14, корпус 1, строение 1,помещение 29-Н
	Местоположение помещения	-
	Дополнение местоположения помещения, машино-места	-
5	Назначение помещения	Нежилое, Нежилое помещение, являющееся общим имуществом в многоквартирном доме
6	Вид (виды) разрешенного использования	-
7	Площадь помещения, машино-места (Р), м2	17.9
8	Наименование помещения	-
№ п/п	Наименование характеристики	Значение характеристики
1	2	3
1	Кадастровый номер либо ранее присвоенный государственный учетный номер помещения, машино-места (кадастровый, инвентарный или условный номер)	-
	Кадастровый номер исходного объекта недвижимости (объектов недвижимости)	-
2	Номер, тип этажа (этажей), на котором (которых) расположено помещение	Подвал, Подвал
3	Обозначение (номер) помещения, машино-места на поэтажном плане	30-Н
4	Адрес помещения	Российская Федерация, Санкт-Петербург, муниципальный округ Звездное, Среднерогатская улица, дом 14, корпус 1, строение 1,помещение 30-Н
	Местоположение помещения	-
	Дополнение местоположения помещения, машино-места	-
5	Назначение помещения	Нежилое, Нежилое помещение, являющееся общим имуществом в многоквартирном доме
6	Вид (виды) разрешенного использования	-
7	Площадь помещения, машино-места (Р), м2	13.9
8	Наименование помещения	-

№ п/п	Наименование характеристики	Значение характеристики
1	2	3
1	Кадастровый номер либо ранее присвоенный государственный учетный номер помещения, машино-места (кадастровый, инвентарный или условный номер)	-
	Кадастровый номер исходного объекта недвижимости (объектов недвижимости)	-
2	Номер, тип этажа (этажей), на котором (которых) расположено помещение	Подвал, Подвал
3	Обозначение (номер) помещения, машино-места на поэтажном плане	31-Н
4	Адрес помещения	Российская Федерация, Санкт-Петербург, муниципальный округ Звездное, Среднерогатская улица, дом 14, корпус 1, строение 1,помещение 31-Н
	Местоположение помещения	-
	Дополнение местоположения помещения, машино-места	-
5	Назначение помещения	Нежилое
6	Вид (виды) разрешенного использования	-
7	Площадь помещения, машино-места (Р), м2	2.8
8	Наименование помещения	-
№ п/п	Наименование характеристики	Значение характеристики
1	2	3
1	Кадастровый номер либо ранее присвоенный государственный учетный номер помещения, машино-места (кадастровый, инвентарный или условный номер)	-
	Кадастровый номер исходного объекта недвижимости (объектов недвижимости)	-
2	Номер, тип этажа (этажей), на котором (которых) расположено помещение	Подвал, Подвал
3	Обозначение (номер) помещения, машино-места на поэтажном плане	32-Н
4	Адрес помещения	Российская Федерация, Санкт-Петербург, муниципальный округ Звездное, Среднерогатская улица, дом 14, корпус 1, строение 1,помещение 32-Н
	Местоположение помещения	-
	Дополнение местоположения помещения, машино-места	-
5	Назначение помещения	Нежилое
6	Вид (виды) разрешенного использования	-
7	Площадь помещения, машино-места (Р), м2	2.9
8	Наименование помещения	-

№ п/п	Наименование характеристики	Значение характеристики
1	2	3
1	Кадастровый номер либо ранее присвоенный государственный учетный номер помещения, машино-места (кадастровый, инвентарный или условный номер)	-
	Кадастровый номер исходного объекта недвижимости (объектов недвижимости)	-
2	Номер, тип этажа (этажей), на котором (которых) расположено помещение	Подвал, Подвал
3	Обозначение (номер) помещения, машино-места на поэтажном плане	33-Н
4	Адрес помещения	Российская Федерация, Санкт-Петербург, муниципальный округ Звездное, Среднерогатская улица, дом 14, корпус 1, строение 1,помещение 33-Н
	Местоположение помещения	-
	Дополнение местоположения помещения, машино-места	-
5	Назначение помещения	Нежилое
6	Вид (виды) разрешенного использования	-
7	Площадь помещения, машино-места (Р), м2	4.0
8	Наименование помещения	-
№ п/п	Наименование характеристики	Значение характеристики
1	2	3
1	Кадастровый номер либо ранее присвоенный государственный учетный номер помещения, машино-места (кадастровый, инвентарный или условный номер)	-
	Кадастровый номер исходного объекта недвижимости (объектов недвижимости)	-
2	Номер, тип этажа (этажей), на котором (которых) расположено помещение	Подвал, Подвал
3	Обозначение (номер) помещения, машино-места на поэтажном плане	34-Н
4	Адрес помещения	Российская Федерация, Санкт-Петербург, муниципальный округ Звездное, Среднерогатская улица, дом 14, корпус 1, строение 1,помещение 34-Н
	Местоположение помещения	-
	Дополнение местоположения помещения, машино-места	-
5	Назначение помещения	Нежилое, Нежилое помещение, являющееся общим имуществом в многоквартирном доме
6	Вид (виды) разрешенного использования	-
7	Площадь помещения, машино-места (Р), м2	13.4
8	Наименование помещения	-

№ п/п	Наименование характеристики	Значение характеристики
1	2	3
1	Кадастровый номер либо ранее присвоенный государственный учетный номер помещения, машино-места (кадастровый, инвентарный или условный номер)	-
	Кадастровый номер исходного объекта недвижимости (объектов недвижимости)	-
2	Номер, тип этажа (этажей), на котором (которых) расположено помещение	Подвал, Подвал
3	Обозначение (номер) помещения, машино-места на поэтажном плане	35-Н
4	Адрес помещения	Российская Федерация, Санкт-Петербург, муниципальный округ Звездное, Среднерогатская улица, дом 14, корпус 1, строение 1,помещение 35-Н
	Местоположение помещения	-
	Дополнение местоположения помещения, машино-места	-
5	Назначение помещения	Нежилое
6	Вид (виды) разрешенного использования	-
7	Площадь помещения, машино-места (Р), м2	4.0
8	Наименование помещения	-
№ п/п	Наименование характеристики	Значение характеристики
1	2	3
1	Кадастровый номер либо ранее присвоенный государственный учетный номер помещения, машино-места (кадастровый, инвентарный или условный номер)	-
	Кадастровый номер исходного объекта недвижимости (объектов недвижимости)	-
2	Номер, тип этажа (этажей), на котором (которых) расположено помещение	Подвал, Подвал
3	Обозначение (номер) помещения, машино-места на поэтажном плане	36-Н
4	Адрес помещения	Российская Федерация, Санкт-Петербург, муниципальный округ Звездное, Среднерогатская улица, дом 14, корпус 1, строение 1,помещение 36-Н
	Местоположение помещения	-
	Дополнение местоположения помещения, машино-места	-
5	Назначение помещения	Нежилое
6	Вид (виды) разрешенного использования	-
7	Площадь помещения, машино-места (Р), м2	4.1
8	Наименование помещения	-

№ п/п	Наименование характеристики	Значение характеристики
1	2	3
1	Кадастровый номер либо ранее присвоенный государственный учетный номер помещения, машино-места (кадастровый, инвентарный или условный номер)	-
	Кадастровый номер исходного объекта недвижимости (объектов недвижимости)	-
2	Номер, тип этажа (этажей), на котором (которых) расположено помещение	Подвал, Подвал
3	Обозначение (номер) помещения, машино-места на поэтажном плане	37-Н
4	Адрес помещения	Российская Федерация, Санкт-Петербург, муниципальный округ Звездное, Среднерогатская улица, дом 14, корпус 1, строение 1,помещение 37-Н
	Местоположение помещения	-
	Дополнение местоположения помещения, машино-места	-
5	Назначение помещения	Нежилое
6	Вид (виды) разрешенного использования	-
7	Площадь помещения, машино-места (Р), м2	5.0
8	Наименование помещения	-
№ п/п	Наименование характеристики	Значение характеристики
1	2	3
1	Кадастровый номер либо ранее присвоенный государственный учетный номер помещения, машино-места (кадастровый, инвентарный или условный номер)	-
	Кадастровый номер исходного объекта недвижимости (объектов недвижимости)	-
2	Номер, тип этажа (этажей), на котором (которых) расположено помещение	Подвал, Подвал
3	Обозначение (номер) помещения, машино-места на поэтажном плане	38-Н
4	Адрес помещения	Российская Федерация, Санкт-Петербург, муниципальный округ Звездное, Среднерогатская улица, дом 14, корпус 1, строение 1,помещение 38-Н
	Местоположение помещения	-
	Дополнение местоположения помещения, машино-места	-
5	Назначение помещения	Нежилое
6	Вид (виды) разрешенного использования	-
7	Площадь помещения, машино-места (Р), м2	5.7
8	Наименование помещения	-

№ п/п	Наименование характеристики	Значение характеристики
1	2	3
1	Кадастровый номер либо ранее присвоенный государственный учетный номер помещения, машино-места (кадастровый, инвентарный или условный номер)	-
	Кадастровый номер исходного объекта недвижимости (объектов недвижимости)	-
2	Номер, тип этажа (этажей), на котором (которых) расположено помещение	Подвал, Подвал
3	Обозначение (номер) помещения, машино-места на поэтажном плане	39-Н
4	Адрес помещения	Российская Федерация, Санкт-Петербург, муниципальный округ Звездное, Среднерогатская улица, дом 14, корпус 1, строение 1,помещение 39-Н
	Местоположение помещения	-
	Дополнение местоположения помещения, машино-места	-
5	Назначение помещения	Нежилое
6	Вид (виды) разрешенного использования	-
7	Площадь помещения, машино-места (Р), м2	3.8
8	Наименование помещения	-
№ п/п		
Наименование характеристики		
Значение характеристики		
1	2	3
1	Кадастровый номер либо ранее присвоенный государственный учетный номер помещения, машино-места (кадастровый, инвентарный или условный номер)	-
	Кадастровый номер исходного объекта недвижимости (объектов недвижимости)	-
2	Номер, тип этажа (этажей), на котором (которых) расположено помещение	Подвал, Подвал
3	Обозначение (номер) помещения, машино-места на поэтажном плане	40-Н
4	Адрес помещения	Российская Федерация, Санкт-Петербург, муниципальный округ Звездное, Среднерогатская улица, дом 14, корпус 1, строение 1,помещение 40-Н
	Местоположение помещения	-
	Дополнение местоположения помещения, машино-места	-
5	Назначение помещения	Нежилое
6	Вид (виды) разрешенного использования	-
7	Площадь помещения, машино-места (Р), м2	3.9
8	Наименование помещения	-

№ п/п	Наименование характеристики	Значение характеристики
1	2	3
1	Кадастровый номер либо ранее присвоенный государственный учетный номер помещения, машино-места (кадастровый, инвентарный или условный номер)	-
	Кадастровый номер исходного объекта недвижимости (объектов недвижимости)	-
2	Номер, тип этажа (этажей), на котором (которых) расположено помещение	Подвал, Подвал
3	Обозначение (номер) помещения, машино-места на поэтажном плане	41-Н
4	Адрес помещения	Российская Федерация, Санкт-Петербург, муниципальный округ Звездное, Среднерогатская улица, дом 14, корпус 1, строение 1,помещение 41-Н
	Местоположение помещения	-
	Дополнение местоположения помещения, машино-места	-
5	Назначение помещения	Нежилое
6	Вид (виды) разрешенного использования	-
7	Площадь помещения, машино-места (Р), м2	3.8
8	Наименование помещения	-
<hr/>		
№ п/п	Наименование характеристики	Значение характеристики
1	2	3
1	Кадастровый номер либо ранее присвоенный государственный учетный номер помещения, машино-места (кадастровый, инвентарный или условный номер)	-
	Кадастровый номер исходного объекта недвижимости (объектов недвижимости)	-
2	Номер, тип этажа (этажей), на котором (которых) расположено помещение	Подвал, Подвал
3	Обозначение (номер) помещения, машино-места на поэтажном плане	42-Н
4	Адрес помещения	Российская Федерация, Санкт-Петербург, муниципальный округ Звездное, Среднерогатская улица, дом 14, корпус 1, строение 1,помещение 42-Н
	Местоположение помещения	-
	Дополнение местоположения помещения, машино-места	-
5	Назначение помещения	Нежилое
6	Вид (виды) разрешенного использования	-
7	Площадь помещения, машино-места (Р), м2	4.4
8	Наименование помещения	-

№ п/п	Наименование характеристики	Значение характеристики
1	2	3
1	Кадастровый номер либо ранее присвоенный государственный учетный номер помещения, машино-места (кадастровый, инвентарный или условный номер)	-
	Кадастровый номер исходного объекта недвижимости (объектов недвижимости)	-
2	Номер, тип этажа (этажей), на котором (которых) расположено помещение	Подвал, Подвал
3	Обозначение (номер) помещения, машино-места на поэтажном плане	43-Н
4	Адрес помещения	Российская Федерация, Санкт-Петербург, муниципальный округ Звездное, Среднерогатская улица, дом 14, корпус 1, строение 1,помещение 43-Н
	Местоположение помещения	-
	Дополнение местоположения помещения, машино-места	-
5	Назначение помещения	Нежилое
6	Вид (виды) разрешенного использования	-
7	Площадь помещения, машино-места (Р), м2	3.7
8	Наименование помещения	-
№ п/п	Наименование характеристики	Значение характеристики
1	2	3
1	Кадастровый номер либо ранее присвоенный государственный учетный номер помещения, машино-места (кадастровый, инвентарный или условный номер)	-
	Кадастровый номер исходного объекта недвижимости (объектов недвижимости)	-
2	Номер, тип этажа (этажей), на котором (которых) расположено помещение	Подвал, Подвал
3	Обозначение (номер) помещения, машино-места на поэтажном плане	44-Н
4	Адрес помещения	Российская Федерация, Санкт-Петербург, муниципальный округ Звездное, Среднерогатская улица, дом 14, корпус 1, строение 1,помещение 44-Н
	Местоположение помещения	-
	Дополнение местоположения помещения, машино-места	-
5	Назначение помещения	Нежилое
6	Вид (виды) разрешенного использования	-
7	Площадь помещения, машино-места (Р), м2	3.5
8	Наименование помещения	-

№ п/п	Наименование характеристики	Значение характеристики
1	2	3
1	Кадастровый номер либо ранее присвоенный государственный учетный номер помещения, машино-места (кадастровый, инвентарный или условный номер)	-
	Кадастровый номер исходного объекта недвижимости (объектов недвижимости)	-
2	Номер, тип этажа (этажей), на котором (которых) расположено помещение	Подвал, Подвал
3	Обозначение (номер) помещения, машино-места на поэтажном плане	45-Н
4	Адрес помещения	Российская Федерация, Санкт-Петербург, муниципальный округ Звездное, Среднерогатская улица, дом 14, корпус 1, строение 1,помещение 45-Н
	Местоположение помещения	-
	Дополнение местоположения помещения, машино-места	-
5	Назначение помещения	Нежилое
6	Вид (виды) разрешенного использования	-
7	Площадь помещения, машино-места (Р), м2	3.5
8	Наименование помещения	-
№ п/п		
Наименование характеристики		
Значение характеристики		
1	2	3
1	Кадастровый номер либо ранее присвоенный государственный учетный номер помещения, машино-места (кадастровый, инвентарный или условный номер)	-
	Кадастровый номер исходного объекта недвижимости (объектов недвижимости)	-
2	Номер, тип этажа (этажей), на котором (которых) расположено помещение	Подвал, Подвал
3	Обозначение (номер) помещения, машино-места на поэтажном плане	46-Н
4	Адрес помещения	Российская Федерация, Санкт-Петербург, муниципальный округ Звездное, Среднерогатская улица, дом 14, корпус 1, строение 1,помещение 46-Н
	Местоположение помещения	-
	Дополнение местоположения помещения, машино-места	-
5	Назначение помещения	Нежилое
6	Вид (виды) разрешенного использования	-
7	Площадь помещения, машино-места (Р), м2	2.5
8	Наименование помещения	-

№ п/п	Наименование характеристики	Значение характеристики
1	2	3
1	Кадастровый номер либо ранее присвоенный государственный учетный номер помещения, машино-места (кадастровый, инвентарный или условный номер)	-
	Кадастровый номер исходного объекта недвижимости (объектов недвижимости)	-
2	Номер, тип этажа (этажей), на котором (которых) расположено помещение	Подвал, Подвал
3	Обозначение (номер) помещения, машино-места на поэтажном плане	47-Н
4	Адрес помещения	Российская Федерация, Санкт-Петербург, муниципальный округ Звездное, Среднерогатская улица, дом 14, корпус 1, строение 1,помещение 47-Н
	Местоположение помещения	-
	Дополнение местоположения помещения, машино-места	-
5	Назначение помещения	Нежилое
6	Вид (виды) разрешенного использования	-
7	Площадь помещения, машино-места (Р), м2	3.4
8	Наименование помещения	-
№ п/п	Наименование характеристики	Значение характеристики
1	2	3
1	Кадастровый номер либо ранее присвоенный государственный учетный номер помещения, машино-места (кадастровый, инвентарный или условный номер)	-
	Кадастровый номер исходного объекта недвижимости (объектов недвижимости)	-
2	Номер, тип этажа (этажей), на котором (которых) расположено помещение	Подвал, Подвал
3	Обозначение (номер) помещения, машино-места на поэтажном плане	48-Н
4	Адрес помещения	Российская Федерация, Санкт-Петербург, муниципальный округ Звездное, Среднерогатская улица, дом 14, корпус 1, строение 1,помещение 48-Н
	Местоположение помещения	-
	Дополнение местоположения помещения, машино-места	-
5	Назначение помещения	Нежилое
6	Вид (виды) разрешенного использования	-
7	Площадь помещения, машино-места (Р), м2	3.7
8	Наименование помещения	-

№ п/п	Наименование характеристики	Значение характеристики
1	2	3
1	Кадастровый номер либо ранее присвоенный государственный учетный номер помещения, машино-места (кадастровый, инвентарный или условный номер)	-
	Кадастровый номер исходного объекта недвижимости (объектов недвижимости)	-
2	Номер, тип этажа (этажей), на котором (которых) расположено помещение	Подвал, Подвал
3	Обозначение (номер) помещения, машино-места на поэтажном плане	49-Н
4	Адрес помещения	Российская Федерация, Санкт-Петербург, муниципальный округ Звездное, Среднерогатская улица, дом 14, корпус 1, строение 1,помещение 49-Н
	Местоположение помещения	-
	Дополнение местоположения помещения, машино-места	-
5	Назначение помещения	Нежилое
6	Вид (виды) разрешенного использования	-
7	Площадь помещения, машино-места (Р), м2	6.2
8	Наименование помещения	-
№ п/п		
Наименование характеристики		
Значение характеристики		
1	2	3
1	Кадастровый номер либо ранее присвоенный государственный учетный номер помещения, машино-места (кадастровый, инвентарный или условный номер)	-
	Кадастровый номер исходного объекта недвижимости (объектов недвижимости)	-
2	Номер, тип этажа (этажей), на котором (которых) расположено помещение	Подвал, Подвал
3	Обозначение (номер) помещения, машино-места на поэтажном плане	50-Н
4	Адрес помещения	Российская Федерация, Санкт-Петербург, муниципальный округ Звездное, Среднерогатская улица, дом 14, корпус 1, строение 1,помещение 50-Н
	Местоположение помещения	-
	Дополнение местоположения помещения, машино-места	-
5	Назначение помещения	Нежилое
6	Вид (виды) разрешенного использования	-
7	Площадь помещения, машино-места (Р), м2	2.7
8	Наименование помещения	-

№ п/п	Наименование характеристики	Значение характеристики
1	2	3
1	Кадастровый номер либо ранее присвоенный государственный учетный номер помещения, машино-места (кадастровый, инвентарный или условный номер)	-
	Кадастровый номер исходного объекта недвижимости (объектов недвижимости)	-
2	Номер, тип этажа (этажей), на котором (которых) расположено помещение	Подвал, Подвал
3	Обозначение (номер) помещения, машино-места на поэтажном плане	51-Н
4	Адрес помещения	Российская Федерация, Санкт-Петербург, муниципальный округ Звездное, Среднерогатская улица, дом 14, корпус 1, строение 1,помещение 51-Н
	Местоположение помещения	-
	Дополнение местоположения помещения, машино-места	-
5	Назначение помещения	Нежилое
6	Вид (виды) разрешенного использования	-
7	Площадь помещения, машино-места (Р), м2	2.0
8	Наименование помещения	-
№ п/п		
Наименование характеристики		
Значение характеристики		
1	2	3
1	Кадастровый номер либо ранее присвоенный государственный учетный номер помещения, машино-места (кадастровый, инвентарный или условный номер)	-
	Кадастровый номер исходного объекта недвижимости (объектов недвижимости)	-
2	Номер, тип этажа (этажей), на котором (которых) расположено помещение	Подвал, Подвал
3	Обозначение (номер) помещения, машино-места на поэтажном плане	52-Н
4	Адрес помещения	Российская Федерация, Санкт-Петербург, муниципальный округ Звездное, Среднерогатская улица, дом 14, корпус 1, строение 1,помещение 52-Н
	Местоположение помещения	-
	Дополнение местоположения помещения, машино-места	-
5	Назначение помещения	Нежилое
6	Вид (виды) разрешенного использования	-
7	Площадь помещения, машино-места (Р), м2	4.2
8	Наименование помещения	-

№ п/п	Наименование характеристики	Значение характеристики
1	2	3
1	Кадастровый номер либо ранее присвоенный государственный учетный номер помещения, машино-места (кадастровый, инвентарный или условный номер)	-
	Кадастровый номер исходного объекта недвижимости (объектов недвижимости)	-
2	Номер, тип этажа (этажей), на котором (которых) расположено помещение	Подвал, Подвал
3	Обозначение (номер) помещения, машино-места на поэтажном плане	53-Н
4	Адрес помещения	Российская Федерация, Санкт-Петербург, муниципальный округ Звездное, Среднерогатская улица, дом 14, корпус 1, строение 1,помещение 53-Н
	Местоположение помещения	-
	Дополнение местоположения помещения, машино-места	-
5	Назначение помещения	Нежилое
6	Вид (виды) разрешенного использования	-
7	Площадь помещения, машино-места (Р), м2	4.1
8	Наименование помещения	-
№ п/п	Наименование характеристики	Значение характеристики
1	2	3
1	Кадастровый номер либо ранее присвоенный государственный учетный номер помещения, машино-места (кадастровый, инвентарный или условный номер)	-
	Кадастровый номер исходного объекта недвижимости (объектов недвижимости)	-
2	Номер, тип этажа (этажей), на котором (которых) расположено помещение	Подвал, Подвал
3	Обозначение (номер) помещения, машино-места на поэтажном плане	54-Н
4	Адрес помещения	Российская Федерация, Санкт-Петербург, муниципальный округ Звездное, Среднерогатская улица, дом 14, корпус 1, строение 1,помещение 54-Н
	Местоположение помещения	-
	Дополнение местоположения помещения, машино-места	-
5	Назначение помещения	Нежилое
6	Вид (виды) разрешенного использования	-
7	Площадь помещения, машино-места (Р), м2	4.1
8	Наименование помещения	-

№ п/п	Наименование характеристики	Значение характеристики
1	2	3
1	Кадастровый номер либо ранее присвоенный государственный учетный номер помещения, машино-места (кадастровый, инвентарный или условный номер)	-
	Кадастровый номер исходного объекта недвижимости (объектов недвижимости)	-
2	Номер, тип этажа (этажей), на котором (которых) расположено помещение	Подвал, Подвал
3	Обозначение (номер) помещения, машино-места на поэтажном плане	55-Н
4	Адрес помещения	Российская Федерация, Санкт-Петербург, муниципальный округ Звездное, Среднерогатская улица, дом 14, корпус 1, строение 1,помещение 55-Н
	Местоположение помещения	-
	Дополнение местоположения помещения, машино-места	-
5	Назначение помещения	Нежилое
6	Вид (виды) разрешенного использования	-
7	Площадь помещения, машино-места (Р), м2	3.7
8	Наименование помещения	-
№ п/п	Наименование характеристики	Значение характеристики
1	2	3
1	Кадастровый номер либо ранее присвоенный государственный учетный номер помещения, машино-места (кадастровый, инвентарный или условный номер)	-
	Кадастровый номер исходного объекта недвижимости (объектов недвижимости)	-
2	Номер, тип этажа (этажей), на котором (которых) расположено помещение	Подвал, Подвал
3	Обозначение (номер) помещения, машино-места на поэтажном плане	56-Н
4	Адрес помещения	Российская Федерация, Санкт-Петербург, муниципальный округ Звездное, Среднерогатская улица, дом 14, корпус 1, строение 1,помещение 56-Н
	Местоположение помещения	-
	Дополнение местоположения помещения, машино-места	-
5	Назначение помещения	Нежилое
6	Вид (виды) разрешенного использования	-
7	Площадь помещения, машино-места (Р), м2	3.7
8	Наименование помещения	-

№ п/п	Наименование характеристики	Значение характеристики
1	2	3
1	Кадастровый номер либо ранее присвоенный государственный учетный номер помещения, машино-места (кадастровый, инвентарный или условный номер)	-
	Кадастровый номер исходного объекта недвижимости (объектов недвижимости)	-
2	Номер, тип этажа (этажей), на котором (которых) расположено помещение	Подвал, Подвал
3	Обозначение (номер) помещения, машино-места на поэтажном плане	57-Н
4	Адрес помещения	Российская Федерация, Санкт-Петербург, муниципальный округ Звездное, Среднерогатская улица, дом 14, корпус 1, строение 1,помещение 57-Н
	Местоположение помещения	-
	Дополнение местоположения помещения, машино-места	-
5	Назначение помещения	Нежилое
6	Вид (виды) разрешенного использования	-
7	Площадь помещения, машино-места (Р), м2	3.7
8	Наименование помещения	-
№ п/п	Наименование характеристики	Значение характеристики
1	2	3
1	Кадастровый номер либо ранее присвоенный государственный учетный номер помещения, машино-места (кадастровый, инвентарный или условный номер)	-
	Кадастровый номер исходного объекта недвижимости (объектов недвижимости)	-
2	Номер, тип этажа (этажей), на котором (которых) расположено помещение	Подвал, Подвал
3	Обозначение (номер) помещения, машино-места на поэтажном плане	58-Н
4	Адрес помещения	Российская Федерация, Санкт-Петербург, муниципальный округ Звездное, Среднерогатская улица, дом 14, корпус 1, строение 1,помещение 58-Н
	Местоположение помещения	-
	Дополнение местоположения помещения, машино-места	-
5	Назначение помещения	Нежилое
6	Вид (виды) разрешенного использования	-
7	Площадь помещения, машино-места (Р), м2	4.3
8	Наименование помещения	-

№ п/п	Наименование характеристики	Значение характеристики
1	2	3
1	Кадастровый номер либо ранее присвоенный государственный учетный номер помещения, машино-места (кадастровый, инвентарный или условный номер)	-
	Кадастровый номер исходного объекта недвижимости (объектов недвижимости)	-
2	Номер, тип этажа (этажей), на котором (которых) расположено помещение	Подвал, Подвал
3	Обозначение (номер) помещения, машино-места на поэтажном плане	59-Н
4	Адрес помещения	Российская Федерация, Санкт-Петербург, муниципальный округ Звездное, Среднерогатская улица, дом 14, корпус 1, строение 1,помещение 59-Н
	Местоположение помещения	-
	Дополнение местоположения помещения, машино-места	-
5	Назначение помещения	Нежилое
6	Вид (виды) разрешенного использования	-
7	Площадь помещения, машино-места (Р), м2	4.3
8	Наименование помещения	-
№ п/п	Наименование характеристики	Значение характеристики
1	2	3
1	Кадастровый номер либо ранее присвоенный государственный учетный номер помещения, машино-места (кадастровый, инвентарный или условный номер)	-
	Кадастровый номер исходного объекта недвижимости (объектов недвижимости)	-
2	Номер, тип этажа (этажей), на котором (которых) расположено помещение	Подвал, Подвал
3	Обозначение (номер) помещения, машино-места на поэтажном плане	60-Н
4	Адрес помещения	Российская Федерация, Санкт-Петербург, муниципальный округ Звездное, Среднерогатская улица, дом 14, корпус 1, строение 1,помещение 60-Н
	Местоположение помещения	-
	Дополнение местоположения помещения, машино-места	-
5	Назначение помещения	Нежилое
6	Вид (виды) разрешенного использования	-
7	Площадь помещения, машино-места (Р), м2	3.3
8	Наименование помещения	-

№ п/п	Наименование характеристики	Значение характеристики
1	2	3
1	Кадастровый номер либо ранее присвоенный государственный учетный номер помещения, машино-места (кадастровый, инвентарный или условный номер)	-
	Кадастровый номер исходного объекта недвижимости (объектов недвижимости)	-
2	Номер, тип этажа (этажей), на котором (которых) расположено помещение	Подвал, Подвал
3	Обозначение (номер) помещения, машино-места на поэтажном плане	61-Н
4	Адрес помещения	Российская Федерация, Санкт-Петербург, муниципальный округ Звездное, Среднерогатская улица, дом 14, корпус 1, строение 1,помещение 61-Н
	Местоположение помещения	-
	Дополнение местоположения помещения, машино-места	-
5	Назначение помещения	Нежилое
6	Вид (виды) разрешенного использования	-
7	Площадь помещения, машино-места (Р), м2	3.4
8	Наименование помещения	-
№ п/п	Наименование характеристики	Значение характеристики
1	2	3
1	Кадастровый номер либо ранее присвоенный государственный учетный номер помещения, машино-места (кадастровый, инвентарный или условный номер)	-
	Кадастровый номер исходного объекта недвижимости (объектов недвижимости)	-
2	Номер, тип этажа (этажей), на котором (которых) расположено помещение	Подвал, Подвал
3	Обозначение (номер) помещения, машино-места на поэтажном плане	62-Н
4	Адрес помещения	Российская Федерация, Санкт-Петербург, муниципальный округ Звездное, Среднерогатская улица, дом 14, корпус 1, строение 1,помещение 62-Н
	Местоположение помещения	-
	Дополнение местоположения помещения, машино-места	-
5	Назначение помещения	Нежилое
6	Вид (виды) разрешенного использования	-
7	Площадь помещения, машино-места (Р), м2	3.3
8	Наименование помещения	-

№ п/п	Наименование характеристики	Значение характеристики
1	2	3
1	Кадастровый номер либо ранее присвоенный государственный учетный номер помещения, машино-места (кадастровый, инвентарный или условный номер)	-
	Кадастровый номер исходного объекта недвижимости (объектов недвижимости)	-
2	Номер, тип этажа (этажей), на котором (которых) расположено помещение	Подвал, Подвал
3	Обозначение (номер) помещения, машино-места на поэтажном плане	63-Н
4	Адрес помещения	Российская Федерация, Санкт-Петербург, муниципальный округ Звездное, Среднерогатская улица, дом 14, корпус 1, строение 1,помещение 63-Н
	Местоположение помещения	-
	Дополнение местоположения помещения, машино-места	-
5	Назначение помещения	Нежилое
6	Вид (виды) разрешенного использования	-
7	Площадь помещения, машино-места (Р), м2	4.1
8	Наименование помещения	-
№ п/п	Наименование характеристики	Значение характеристики
1	2	3
1	Кадастровый номер либо ранее присвоенный государственный учетный номер помещения, машино-места (кадастровый, инвентарный или условный номер)	-
	Кадастровый номер исходного объекта недвижимости (объектов недвижимости)	-
2	Номер, тип этажа (этажей), на котором (которых) расположено помещение	Подвал, Подвал
3	Обозначение (номер) помещения, машино-места на поэтажном плане	64-Н
4	Адрес помещения	Российская Федерация, Санкт-Петербург, муниципальный округ Звездное, Среднерогатская улица, дом 14, корпус 1, строение 1,помещение 64-Н
	Местоположение помещения	-
	Дополнение местоположения помещения, машино-места	-
5	Назначение помещения	Нежилое
6	Вид (виды) разрешенного использования	-
7	Площадь помещения, машино-места (Р), м2	3.8
8	Наименование помещения	-

№ п/п	Наименование характеристики	Значение характеристики
1	2	3
1	Кадастровый номер либо ранее присвоенный государственный учетный номер помещения, машино-места (кадастровый, инвентарный или условный номер)	-
	Кадастровый номер исходного объекта недвижимости (объектов недвижимости)	-
2	Номер, тип этажа (этажей), на котором (которых) расположено помещение	Подвал, Подвал
3	Обозначение (номер) помещения, машино-места на поэтажном плане	65-Н
4	Адрес помещения	Российская Федерация, Санкт-Петербург, муниципальный округ Звездное, Среднерогатская улица, дом 14, корпус 1, строение 1,помещение 65-Н
	Местоположение помещения	-
	Дополнение местоположения помещения, машино-места	-
5	Назначение помещения	Нежилое
6	Вид (виды) разрешенного использования	-
7	Площадь помещения, машино-места (Р), м2	3.9
8	Наименование помещения	-
№ п/п	Наименование характеристики	Значение характеристики
1	2	3
1	Кадастровый номер либо ранее присвоенный государственный учетный номер помещения, машино-места (кадастровый, инвентарный или условный номер)	-
	Кадастровый номер исходного объекта недвижимости (объектов недвижимости)	-
2	Номер, тип этажа (этажей), на котором (которых) расположено помещение	Подвал, Подвал
3	Обозначение (номер) помещения, машино-места на поэтажном плане	66-Н
4	Адрес помещения	Российская Федерация, Санкт-Петербург, муниципальный округ Звездное, Среднерогатская улица, дом 14, корпус 1, строение 1,помещение 66-Н
	Местоположение помещения	-
	Дополнение местоположения помещения, машино-места	-
5	Назначение помещения	Нежилое
6	Вид (виды) разрешенного использования	-
7	Площадь помещения, машино-места (Р), м2	3.8
8	Наименование помещения	-

№ п/п	Наименование характеристики	Значение характеристики
1	2	3
1	Кадастровый номер либо ранее присвоенный государственный учетный номер помещения, машино-места (кадастровый, инвентарный или условный номер)	-
	Кадастровый номер исходного объекта недвижимости (объектов недвижимости)	-
2	Номер, тип этажа (этажей), на котором (которых) расположено помещение	Подвал, Подвал
3	Обозначение (номер) помещения, машино-места на поэтажном плане	67-Н
4	Адрес помещения	Российская Федерация, Санкт-Петербург, муниципальный округ Звездное, Среднерогатская улица, дом 14, корпус 1, строение 1,помещение 67-Н
	Местоположение помещения	-
	Дополнение местоположения помещения, машино-места	-
5	Назначение помещения	Нежилое
6	Вид (виды) разрешенного использования	-
7	Площадь помещения, машино-места (Р), м2	5.8
8	Наименование помещения	-
№ п/п	Наименование характеристики	Значение характеристики
1	2	3
1	Кадастровый номер либо ранее присвоенный государственный учетный номер помещения, машино-места (кадастровый, инвентарный или условный номер)	-
	Кадастровый номер исходного объекта недвижимости (объектов недвижимости)	-
2	Номер, тип этажа (этажей), на котором (которых) расположено помещение	Подвал, Подвал
3	Обозначение (номер) помещения, машино-места на поэтажном плане	68-Н
4	Адрес помещения	Российская Федерация, Санкт-Петербург, муниципальный округ Звездное, Среднерогатская улица, дом 14, корпус 1, строение 1,помещение 68-Н
	Местоположение помещения	-
	Дополнение местоположения помещения, машино-места	-
5	Назначение помещения	Нежилое
6	Вид (виды) разрешенного использования	-
7	Площадь помещения, машино-места (Р), м2	3.7
8	Наименование помещения	-

№ п/п	Наименование характеристики	Значение характеристики
1	2	3
1	Кадастровый номер либо ранее присвоенный государственный учетный номер помещения, машино-места (кадастровый, инвентарный или условный номер)	-
	Кадастровый номер исходного объекта недвижимости (объектов недвижимости)	-
2	Номер, тип этажа (этажей), на котором (которых) расположено помещение	Подвал, Подвал
3	Обозначение (номер) помещения, машино-места на поэтажном плане	69-Н
4	Адрес помещения	Российская Федерация, Санкт-Петербург, муниципальный округ Звездное, Среднерогатская улица, дом 14, корпус 1, строение 1,помещение 69-Н
	Местоположение помещения	-
	Дополнение местоположения помещения, машино-места	-
5	Назначение помещения	Нежилое
6	Вид (виды) разрешенного использования	-
7	Площадь помещения, машино-места (Р), м2	3.8
8	Наименование помещения	-
<hr/>		
№ п/п	Наименование характеристики	Значение характеристики
1	2	3
1	Кадастровый номер либо ранее присвоенный государственный учетный номер помещения, машино-места (кадастровый, инвентарный или условный номер)	-
	Кадастровый номер исходного объекта недвижимости (объектов недвижимости)	-
2	Номер, тип этажа (этажей), на котором (которых) расположено помещение	Подвал, Подвал
3	Обозначение (номер) помещения, машино-места на поэтажном плане	70-Н
4	Адрес помещения	Российская Федерация, Санкт-Петербург, муниципальный округ Звездное, Среднерогатская улица, дом 14, корпус 1, строение 1,помещение 70-Н
	Местоположение помещения	-
	Дополнение местоположения помещения, машино-места	-
5	Назначение помещения	Нежилое
6	Вид (виды) разрешенного использования	-
7	Площадь помещения, машино-места (Р), м2	4.2
8	Наименование помещения	-

№ п/п	Наименование характеристики	Значение характеристики
1	2	3
1	Кадастровый номер либо ранее присвоенный государственный учетный номер помещения, машино-места (кадастровый, инвентарный или условный номер)	-
	Кадастровый номер исходного объекта недвижимости (объектов недвижимости)	-
2	Номер, тип этажа (этажей), на котором (которых) расположено помещение	Подвал, Подвал
3	Обозначение (номер) помещения, машино-места на поэтажном плане	71-Н
4	Адрес помещения	Российская Федерация, Санкт-Петербург, муниципальный округ Звездное, Среднерогатская улица, дом 14, корпус 1, строение 1,помещение 71-Н
	Местоположение помещения	-
	Дополнение местоположения помещения, машино-места	-
5	Назначение помещения	Нежилое
6	Вид (виды) разрешенного использования	-
7	Площадь помещения, машино-места (Р), м2	3.8
8	Наименование помещения	-
№ п/п	Наименование характеристики	Значение характеристики
1	2	3
1	Кадастровый номер либо ранее присвоенный государственный учетный номер помещения, машино-места (кадастровый, инвентарный или условный номер)	-
	Кадастровый номер исходного объекта недвижимости (объектов недвижимости)	-
2	Номер, тип этажа (этажей), на котором (которых) расположено помещение	Подвал, Подвал
3	Обозначение (номер) помещения, машино-места на поэтажном плане	72-Н
4	Адрес помещения	Российская Федерация, Санкт-Петербург, муниципальный округ Звездное, Среднерогатская улица, дом 14, корпус 1, строение 1,помещение 72-Н
	Местоположение помещения	-
	Дополнение местоположения помещения, машино-места	-
5	Назначение помещения	Нежилое
6	Вид (виды) разрешенного использования	-
7	Площадь помещения, машино-места (Р), м2	3.9
8	Наименование помещения	-

№ п/п	Наименование характеристики	Значение характеристики
1	2	3
1	Кадастровый номер либо ранее присвоенный государственный учетный номер помещения, машино-места (кадастровый, инвентарный или условный номер)	-
	Кадастровый номер исходного объекта недвижимости (объектов недвижимости)	-
2	Номер, тип этажа (этажей), на котором (которых) расположено помещение	Подвал, Подвал
3	Обозначение (номер) помещения, машино-места на поэтажном плане	73-Н
4	Адрес помещения	Российская Федерация, Санкт-Петербург, муниципальный округ Звездное, Среднерогатская улица, дом 14, корпус 1, строение 1,помещение 73-Н
	Местоположение помещения	-
	Дополнение местоположения помещения, машино-места	-
5	Назначение помещения	Нежилое
6	Вид (виды) разрешенного использования	-
7	Площадь помещения, машино-места (Р), м2	4.7
8	Наименование помещения	-
№ п/п	Наименование характеристики	Значение характеристики
1	2	3
1	Кадастровый номер либо ранее присвоенный государственный учетный номер помещения, машино-места (кадастровый, инвентарный или условный номер)	-
	Кадастровый номер исходного объекта недвижимости (объектов недвижимости)	-
2	Номер, тип этажа (этажей), на котором (которых) расположено помещение	Подвал, Подвал
3	Обозначение (номер) помещения, машино-места на поэтажном плане	74-Н
4	Адрес помещения	Российская Федерация, Санкт-Петербург, муниципальный округ Звездное, Среднерогатская улица, дом 14, корпус 1, строение 1,помещение 74-Н
	Местоположение помещения	-
	Дополнение местоположения помещения, машино-места	-
5	Назначение помещения	Нежилое
6	Вид (виды) разрешенного использования	-
7	Площадь помещения, машино-места (Р), м2	4.7
8	Наименование помещения	-

№ п/п	Наименование характеристики	Значение характеристики
1	2	3
1	Кадастровый номер либо ранее присвоенный государственный учетный номер помещения, машино-места (кадастровый, инвентарный или условный номер)	-
	Кадастровый номер исходного объекта недвижимости (объектов недвижимости)	-
2	Номер, тип этажа (этажей), на котором (которых) расположено помещение	Подвал, Подвал
3	Обозначение (номер) помещения, машино-места на поэтажном плане	75-Н
4	Адрес помещения	Российская Федерация, Санкт-Петербург, муниципальный округ Звездное, Среднерогатская улица, дом 14, корпус 1, строение 1,помещение 75-Н
	Местоположение помещения	-
	Дополнение местоположения помещения, машино-места	-
5	Назначение помещения	Нежилое, Нежилое помещение, являющееся общим имуществом в многоквартирном доме
6	Вид (виды) разрешенного использования	-
7	Площадь помещения, машино-места (Р), м2	27.3
8	Наименование помещения	-

№ п/п	Наименование характеристики	Значение характеристики
1	2	3
1	Кадастровый номер либо ранее присвоенный государственный учетный номер помещения, машино-места (кадастровый, инвентарный или условный номер)	-
	Кадастровый номер исходного объекта недвижимости (объектов недвижимости)	-
2	Номер, тип этажа (этажей), на котором (которых) расположено помещение	Подвал, Подвал
3	Обозначение (номер) помещения, машино-места на поэтажном плане	76-Н
4	Адрес помещения	Российская Федерация, Санкт-Петербург, муниципальный округ Звездное, Среднерогатская улица, дом 14, корпус 1, строение 1,помещение 76-Н
	Местоположение помещения	-
	Дополнение местоположения помещения, машино-места	-
5	Назначение помещения	Нежилое
6	Вид (виды) разрешенного использования	-
7	Площадь помещения, машино-места (Р), м2	4.9
8	Наименование помещения	-

№ п/п	Наименование характеристики	Значение характеристики
1	2	3
1	Кадастровый номер либо ранее присвоенный государственный учетный номер помещения, машино-места (кадастровый, инвентарный или условный номер)	-
	Кадастровый номер исходного объекта недвижимости (объектов недвижимости)	-
2	Номер, тип этажа (этажей), на котором (которых) расположено помещение	Подвал, Подвал
3	Обозначение (номер) помещения, машино-места на поэтажном плане	77-Н
4	Адрес помещения	Российская Федерация, Санкт-Петербург, муниципальный округ Звездное, Среднерогатская улица, дом 14, корпус 1, строение 1,помещение 77-Н
	Местоположение помещения	-
	Дополнение местоположения помещения, машино-места	-
5	Назначение помещения	Нежилое
6	Вид (виды) разрешенного использования	-
7	Площадь помещения, машино-места (Р), м2	4.2
8	Наименование помещения	-
№ п/п	Наименование характеристики	Значение характеристики
1	2	3
1	Кадастровый номер либо ранее присвоенный государственный учетный номер помещения, машино-места (кадастровый, инвентарный или условный номер)	-
	Кадастровый номер исходного объекта недвижимости (объектов недвижимости)	-
2	Номер, тип этажа (этажей), на котором (которых) расположено помещение	Подвал, Подвал
3	Обозначение (номер) помещения, машино-места на поэтажном плане	78-Н
4	Адрес помещения	Российская Федерация, Санкт-Петербург, муниципальный округ Звездное, Среднерогатская улица, дом 14, корпус 1, строение 1,помещение 78-Н
	Местоположение помещения	-
	Дополнение местоположения помещения, машино-места	-
5	Назначение помещения	Нежилое
6	Вид (виды) разрешенного использования	-
7	Площадь помещения, машино-места (Р), м2	4.3
8	Наименование помещения	-

№ п/п	Наименование характеристики	Значение характеристики
1	2	3
1	Кадастровый номер либо ранее присвоенный государственный учетный номер помещения, машино-места (кадастровый, инвентарный или условный номер)	-
	Кадастровый номер исходного объекта недвижимости (объектов недвижимости)	-
2	Номер, тип этажа (этажей), на котором (которых) расположено помещение	Подвал, Подвал
3	Обозначение (номер) помещения, машино-места на поэтажном плане	79-Н
4	Адрес помещения	Российская Федерация, Санкт-Петербург, муниципальный округ Звездное, Среднерогатская улица, дом 14, корпус 1, строение 1,помещение 79-Н
	Местоположение помещения	-
	Дополнение местоположения помещения, машино-места	-
5	Назначение помещения	Нежилое
6	Вид (виды) разрешенного использования	-
7	Площадь помещения, машино-места (Р), м2	4.0
8	Наименование помещения	-
№ п/п	Наименование характеристики	Значение характеристики
1	2	3
1	Кадастровый номер либо ранее присвоенный государственный учетный номер помещения, машино-места (кадастровый, инвентарный или условный номер)	-
	Кадастровый номер исходного объекта недвижимости (объектов недвижимости)	-
2	Номер, тип этажа (этажей), на котором (которых) расположено помещение	Подвал, Подвал
3	Обозначение (номер) помещения, машино-места на поэтажном плане	80-Н
4	Адрес помещения	Российская Федерация, Санкт-Петербург, муниципальный округ Звездное, Среднерогатская улица, дом 14, корпус 1, строение 1,помещение 80-Н
	Местоположение помещения	-
	Дополнение местоположения помещения, машино-места	-
5	Назначение помещения	Нежилое
6	Вид (виды) разрешенного использования	-
7	Площадь помещения, машино-места (Р), м2	3.2
8	Наименование помещения	-

№ п/п	Наименование характеристики	Значение характеристики
1	2	3
1	Кадастровый номер либо ранее присвоенный государственный учетный номер помещения, машино-места (кадастровый, инвентарный или условный номер)	-
	Кадастровый номер исходного объекта недвижимости (объектов недвижимости)	-
2	Номер, тип этажа (этажей), на котором (которых) расположено помещение	Подвал, Подвал
3	Обозначение (номер) помещения, машино-места на поэтажном плане	81-Н
4	Адрес помещения	Российская Федерация, Санкт-Петербург, муниципальный округ Звездное, Среднерогатская улица, дом 14, корпус 1, строение 1,помещение 81-Н
	Местоположение помещения	-
	Дополнение местоположения помещения, машино-места	-
5	Назначение помещения	Нежилое
6	Вид (виды) разрешенного использования	-
7	Площадь помещения, машино-места (Р), м2	6.0
8	Наименование помещения	-
№ п/п	Наименование характеристики	Значение характеристики
1	2	3
1	Кадастровый номер либо ранее присвоенный государственный учетный номер помещения, машино-места (кадастровый, инвентарный или условный номер)	-
	Кадастровый номер исходного объекта недвижимости (объектов недвижимости)	-
2	Номер, тип этажа (этажей), на котором (которых) расположено помещение	Подвал, Подвал
3	Обозначение (номер) помещения, машино-места на поэтажном плане	82-Н
4	Адрес помещения	Российская Федерация, Санкт-Петербург, муниципальный округ Звездное, Среднерогатская улица, дом 14, корпус 1, строение 1,помещение 82-Н
	Местоположение помещения	-
	Дополнение местоположения помещения, машино-места	-
5	Назначение помещения	Нежилое
6	Вид (виды) разрешенного использования	-
7	Площадь помещения, машино-места (Р), м2	4.2
8	Наименование помещения	-

№ п/п	Наименование характеристики	Значение характеристики
1	2	3
1	Кадастровый номер либо ранее присвоенный государственный учетный номер помещения, машино-места (кадастровый, инвентарный или условный номер)	-
	Кадастровый номер исходного объекта недвижимости (объектов недвижимости)	-
2	Номер, тип этажа (этажей), на котором (которых) расположено помещение	Подвал, Подвал
3	Обозначение (номер) помещения, машино-места на поэтажном плане	83-Н
4	Адрес помещения	Российская Федерация, Санкт-Петербург, муниципальный округ Звездное, Среднерогатская улица, дом 14, корпус 1, строение 1,помещение 83-Н
	Местоположение помещения	-
	Дополнение местоположения помещения, машино-места	-
5	Назначение помещения	Нежилое
6	Вид (виды) разрешенного использования	-
7	Площадь помещения, машино-места (Р), м2	4.5
8	Наименование помещения	-
№ п/п	Наименование характеристики	Значение характеристики
1	2	3
1	Кадастровый номер либо ранее присвоенный государственный учетный номер помещения, машино-места (кадастровый, инвентарный или условный номер)	-
	Кадастровый номер исходного объекта недвижимости (объектов недвижимости)	-
2	Номер, тип этажа (этажей), на котором (которых) расположено помещение	Подвал, Подвал
3	Обозначение (номер) помещения, машино-места на поэтажном плане	84-Н
4	Адрес помещения	Российская Федерация, Санкт-Петербург, муниципальный округ Звездное, Среднерогатская улица, дом 14, корпус 1, строение 1,помещение 84-Н
	Местоположение помещения	-
	Дополнение местоположения помещения, машино-места	-
5	Назначение помещения	Нежилое
6	Вид (виды) разрешенного использования	-
7	Площадь помещения, машино-места (Р), м2	3.9
8	Наименование помещения	-

№ п/п	Наименование характеристики	Значение характеристики
1	2	3
1	Кадастровый номер либо ранее присвоенный государственный учетный номер помещения, машино-места (кадастровый, инвентарный или условный номер)	-
	Кадастровый номер исходного объекта недвижимости (объектов недвижимости)	-
2	Номер, тип этажа (этажей), на котором (которых) расположено помещение	Подвал, Подвал
3	Обозначение (номер) помещения, машино-места на поэтажном плане	85-Н
4	Адрес помещения	Российская Федерация, Санкт-Петербург, муниципальный округ Звездное, Среднерогатская улица, дом 14, корпус 1, строение 1,помещение 85-Н
	Местоположение помещения	-
	Дополнение местоположения помещения, машино-места	-
5	Назначение помещения	Нежилое
6	Вид (виды) разрешенного использования	-
7	Площадь помещения, машино-места (Р), м2	4.2
8	Наименование помещения	-
№ п/п	Наименование характеристики	Значение характеристики
1	2	3
1	Кадастровый номер либо ранее присвоенный государственный учетный номер помещения, машино-места (кадастровый, инвентарный или условный номер)	-
	Кадастровый номер исходного объекта недвижимости (объектов недвижимости)	-
2	Номер, тип этажа (этажей), на котором (которых) расположено помещение	Подвал, Подвал
3	Обозначение (номер) помещения, машино-места на поэтажном плане	86-Н
4	Адрес помещения	Российская Федерация, Санкт-Петербург, муниципальный округ Звездное, Среднерогатская улица, дом 14, корпус 1, строение 1,помещение 86-Н
	Местоположение помещения	-
	Дополнение местоположения помещения, машино-места	-
5	Назначение помещения	Нежилое
6	Вид (виды) разрешенного использования	-
7	Площадь помещения, машино-места (Р), м2	3.2
8	Наименование помещения	-

№ п/п	Наименование характеристики	Значение характеристики
1	2	3
1	Кадастровый номер либо ранее присвоенный государственный учетный номер помещения, машино-места (кадастровый, инвентарный или условный номер)	-
	Кадастровый номер исходного объекта недвижимости (объектов недвижимости)	-
2	Номер, тип этажа (этажей), на котором (которых) расположено помещение	Подвал, Подвал
3	Обозначение (номер) помещения, машино-места на поэтажном плане	87-Н
4	Адрес помещения	Российская Федерация, Санкт-Петербург, муниципальный округ Звездное, Среднерогатская улица, дом 14, корпус 1, строение 1,помещение 87-Н
	Местоположение помещения	-
	Дополнение местоположения помещения, машино-места	-
5	Назначение помещения	Нежилое
6	Вид (виды) разрешенного использования	-
7	Площадь помещения, машино-места (Р), м2	5.0
8	Наименование помещения	-
№ п/п	Наименование характеристики	Значение характеристики
1	2	3
1	Кадастровый номер либо ранее присвоенный государственный учетный номер помещения, машино-места (кадастровый, инвентарный или условный номер)	-
	Кадастровый номер исходного объекта недвижимости (объектов недвижимости)	-
2	Номер, тип этажа (этажей), на котором (которых) расположено помещение	Подвал, Подвал
3	Обозначение (номер) помещения, машино-места на поэтажном плане	88-Н
4	Адрес помещения	Российская Федерация, Санкт-Петербург, муниципальный округ Звездное, Среднерогатская улица, дом 14, корпус 1, строение 1,помещение 88-Н
	Местоположение помещения	-
	Дополнение местоположения помещения, машино-места	-
5	Назначение помещения	Нежилое
6	Вид (виды) разрешенного использования	-
7	Площадь помещения, машино-места (Р), м2	3.7
8	Наименование помещения	-

№ п/п	Наименование характеристики	Значение характеристики
1	2	3
1	Кадастровый номер либо ранее присвоенный государственный учетный номер помещения, машино-места (кадастровый, инвентарный или условный номер)	-
	Кадастровый номер исходного объекта недвижимости (объектов недвижимости)	-
2	Номер, тип этажа (этажей), на котором (которых) расположено помещение	Подвал, Подвал
3	Обозначение (номер) помещения, машино-места на поэтажном плане	89-Н
4	Адрес помещения	Российская Федерация, Санкт-Петербург, муниципальный округ Звездное, Среднерогатская улица, дом 14, корпус 1, строение 1,помещение 89-Н
	Местоположение помещения	-
	Дополнение местоположения помещения, машино-места	-
5	Назначение помещения	Нежилое
6	Вид (виды) разрешенного использования	-
7	Площадь помещения, машино-места (Р), м2	4.8
8	Наименование помещения	-
№ п/п	Наименование характеристики	Значение характеристики
1	2	3
1	Кадастровый номер либо ранее присвоенный государственный учетный номер помещения, машино-места (кадастровый, инвентарный или условный номер)	-
	Кадастровый номер исходного объекта недвижимости (объектов недвижимости)	-
2	Номер, тип этажа (этажей), на котором (которых) расположено помещение	Подвал, Подвал
3	Обозначение (номер) помещения, машино-места на поэтажном плане	90-Н
4	Адрес помещения	Российская Федерация, Санкт-Петербург, муниципальный округ Звездное, Среднерогатская улица, дом 14, корпус 1, строение 1,помещение 90-Н
	Местоположение помещения	-
	Дополнение местоположения помещения, машино-места	-
5	Назначение помещения	Нежилое
6	Вид (виды) разрешенного использования	-
7	Площадь помещения, машино-места (Р), м2	3.1
8	Наименование помещения	-

№ п/п	Наименование характеристики	Значение характеристики
1	2	3
1	Кадастровый номер либо ранее присвоенный государственный учетный номер помещения, машино-места (кадастровый, инвентарный или условный номер)	-
	Кадастровый номер исходного объекта недвижимости (объектов недвижимости)	-
2	Номер, тип этажа (этажей), на котором (которых) расположено помещение	Подвал, Подвал
3	Обозначение (номер) помещения, машино-места на поэтажном плане	91-Н
4	Адрес помещения	Российская Федерация, Санкт-Петербург, муниципальный округ Звездное, Среднерогатская улица, дом 14, корпус 1, строение 1,помещение 91-Н
	Местоположение помещения	-
	Дополнение местоположения помещения, машино-места	-
5	Назначение помещения	Нежилое
6	Вид (виды) разрешенного использования	-
7	Площадь помещения, машино-места (Р), м2	3.1
8	Наименование помещения	-
№ п/п	Наименование характеристики	Значение характеристики
1	2	3
1	Кадастровый номер либо ранее присвоенный государственный учетный номер помещения, машино-места (кадастровый, инвентарный или условный номер)	-
	Кадастровый номер исходного объекта недвижимости (объектов недвижимости)	-
2	Номер, тип этажа (этажей), на котором (которых) расположено помещение	Подвал, Подвал
3	Обозначение (номер) помещения, машино-места на поэтажном плане	92-Н
4	Адрес помещения	Российская Федерация, Санкт-Петербург, муниципальный округ Звездное, Среднерогатская улица, дом 14, корпус 1, строение 1,помещение 92-Н
	Местоположение помещения	-
	Дополнение местоположения помещения, машино-места	-
5	Назначение помещения	Нежилое
6	Вид (виды) разрешенного использования	-
7	Площадь помещения, машино-места (Р), м2	3.1
8	Наименование помещения	-

№ п/п	Наименование характеристики	Значение характеристики
1	2	3
1	Кадастровый номер либо ранее присвоенный государственный учетный номер помещения, машино-места (кадастровый, инвентарный или условный номер)	-
	Кадастровый номер исходного объекта недвижимости (объектов недвижимости)	-
2	Номер, тип этажа (этажей), на котором (которых) расположено помещение	Подвал, Подвал
3	Обозначение (номер) помещения, машино-места на поэтажном плане	93-Н
4	Адрес помещения	Российская Федерация, Санкт-Петербург, муниципальный округ Звездное, Среднерогатская улица, дом 14, корпус 1, строение 1,помещение 93-Н
	Местоположение помещения	-
	Дополнение местоположения помещения, машино-места	-
5	Назначение помещения	Нежилое
6	Вид (виды) разрешенного использования	-
7	Площадь помещения, машино-места (Р), м2	3.4
8	Наименование помещения	-
№ п/п	Наименование характеристики	Значение характеристики
1	2	3
1	Кадастровый номер либо ранее присвоенный государственный учетный номер помещения, машино-места (кадастровый, инвентарный или условный номер)	-
	Кадастровый номер исходного объекта недвижимости (объектов недвижимости)	-
2	Номер, тип этажа (этажей), на котором (которых) расположено помещение	Подвал, Подвал
3	Обозначение (номер) помещения, машино-места на поэтажном плане	94-Н
4	Адрес помещения	Российская Федерация, Санкт-Петербург, муниципальный округ Звездное, Среднерогатская улица, дом 14, корпус 1, строение 1,помещение 94-Н
	Местоположение помещения	-
	Дополнение местоположения помещения, машино-места	-
5	Назначение помещения	Нежилое
6	Вид (виды) разрешенного использования	-
7	Площадь помещения, машино-места (Р), м2	5.0
8	Наименование помещения	-

№ п/п	Наименование характеристики	Значение характеристики
1	2	3
1	Кадастровый номер либо ранее присвоенный государственный учетный номер помещения, машино-места (кадастровый, инвентарный или условный номер)	-
	Кадастровый номер исходного объекта недвижимости (объектов недвижимости)	-
2	Номер, тип этажа (этажей), на котором (которых) расположено помещение	Подвал, Подвал
3	Обозначение (номер) помещения, машино-места на поэтажном плане	95-Н
4	Адрес помещения	Российская Федерация, Санкт-Петербург, муниципальный округ Звездное, Среднерогатская улица, дом 14, корпус 1, строение 1,помещение 95-Н
	Местоположение помещения	-
	Дополнение местоположения помещения, машино-места	-
5	Назначение помещения	Нежилое
6	Вид (виды) разрешенного использования	-
7	Площадь помещения, машино-места (Р), м2	4.8
8	Наименование помещения	-
№ п/п	Наименование характеристики	Значение характеристики
1	2	3
1	Кадастровый номер либо ранее присвоенный государственный учетный номер помещения, машино-места (кадастровый, инвентарный или условный номер)	-
	Кадастровый номер исходного объекта недвижимости (объектов недвижимости)	-
2	Номер, тип этажа (этажей), на котором (которых) расположено помещение	Подвал, Подвал
3	Обозначение (номер) помещения, машино-места на поэтажном плане	96-Н
4	Адрес помещения	Российская Федерация, Санкт-Петербург, муниципальный округ Звездное, Среднерогатская улица, дом 14, корпус 1, строение 1,помещение 96-Н
	Местоположение помещения	-
	Дополнение местоположения помещения, машино-места	-
5	Назначение помещения	Нежилое
6	Вид (виды) разрешенного использования	-
7	Площадь помещения, машино-места (Р), м2	3.0
8	Наименование помещения	-

№ п/п	Наименование характеристики	Значение характеристики
1	2	3
1	Кадастровый номер либо ранее присвоенный государственный учетный номер помещения, машино-места (кадастровый, инвентарный или условный номер)	-
	Кадастровый номер исходного объекта недвижимости (объектов недвижимости)	-
2	Номер, тип этажа (этажей), на котором (которых) расположено помещение	Подвал, Подвал
3	Обозначение (номер) помещения, машино-места на поэтажном плане	97-Н
4	Адрес помещения	Российская Федерация, Санкт-Петербург, муниципальный округ Звездное, Среднерогатская улица, дом 14, корпус 1, строение 1,помещение 97-Н
	Местоположение помещения	-
	Дополнение местоположения помещения, машино-места	-
5	Назначение помещения	Нежилое
6	Вид (виды) разрешенного использования	-
7	Площадь помещения, машино-места (Р), м2	3.9
8	Наименование помещения	-
№ п/п		
Наименование характеристики		
Значение характеристики		
1	2	3
1	Кадастровый номер либо ранее присвоенный государственный учетный номер помещения, машино-места (кадастровый, инвентарный или условный номер)	-
	Кадастровый номер исходного объекта недвижимости (объектов недвижимости)	-
2	Номер, тип этажа (этажей), на котором (которых) расположено помещение	Подвал, Подвал
3	Обозначение (номер) помещения, машино-места на поэтажном плане	98-Н
4	Адрес помещения	Российская Федерация, Санкт-Петербург, муниципальный округ Звездное, Среднерогатская улица, дом 14, корпус 1, строение 1,помещение 98-Н
	Местоположение помещения	-
	Дополнение местоположения помещения, машино-места	-
5	Назначение помещения	Нежилое
6	Вид (виды) разрешенного использования	-
7	Площадь помещения, машино-места (Р), м2	4.7
8	Наименование помещения	-

№ п/п	Наименование характеристики	Значение характеристики
1	2	3
1	Кадастровый номер либо ранее присвоенный государственный учетный номер помещения, машино-места (кадастровый, инвентарный или условный номер)	-
	Кадастровый номер исходного объекта недвижимости (объектов недвижимости)	-
2	Номер, тип этажа (этажей), на котором (которых) расположено помещение	Подвал, Подвал
3	Обозначение (номер) помещения, машино-места на поэтажном плане	99-Н
4	Адрес помещения	Российская Федерация, Санкт-Петербург, муниципальный округ Звездное, Среднерогатская улица, дом 14, корпус 1, строение 1,помещение 99-Н
	Местоположение помещения	-
	Дополнение местоположения помещения, машино-места	-
5	Назначение помещения	Нежилое
6	Вид (виды) разрешенного использования	-
7	Площадь помещения, машино-места (Р), м2	6.8
8	Наименование помещения	-
№ п/п	Наименование характеристики	Значение характеристики
1	2	3
1	Кадастровый номер либо ранее присвоенный государственный учетный номер помещения, машино-места (кадастровый, инвентарный или условный номер)	-
	Кадастровый номер исходного объекта недвижимости (объектов недвижимости)	-
2	Номер, тип этажа (этажей), на котором (которых) расположено помещение	Подвал, Подвал
3	Обозначение (номер) помещения, машино-места на поэтажном плане	100-Н
4	Адрес помещения	Российская Федерация, Санкт-Петербург, муниципальный округ Звездное, Среднерогатская улица, дом 14, корпус 1, строение 1,помещение 100-Н
	Местоположение помещения	-
	Дополнение местоположения помещения, машино-места	-
5	Назначение помещения	Нежилое
6	Вид (виды) разрешенного использования	-
7	Площадь помещения, машино-места (Р), м2	3.9
8	Наименование помещения	-

№ п/п	Наименование характеристики	Значение характеристики
1	2	3
1	Кадастровый номер либо ранее присвоенный государственный учетный номер помещения, машино-места (кадастровый, инвентарный или условный номер)	-
	Кадастровый номер исходного объекта недвижимости (объектов недвижимости)	-
2	Номер, тип этажа (этажей), на котором (которых) расположено помещение	Подвал, Подвал
3	Обозначение (номер) помещения, машино-места на поэтажном плане	101-Н
4	Адрес помещения	Российская Федерация, Санкт-Петербург, муниципальный округ Звездное, Среднерогатская улица, дом 14, корпус 1, строение 1,помещение 101-Н
	Местоположение помещения	-
	Дополнение местоположения помещения, машино-места	-
5	Назначение помещения	Нежилое
6	Вид (виды) разрешенного использования	-
7	Площадь помещения, машино-места (Р), м2	3.8
8	Наименование помещения	-
№ п/п	Наименование характеристики	Значение характеристики
1	2	3
1	Кадастровый номер либо ранее присвоенный государственный учетный номер помещения, машино-места (кадастровый, инвентарный или условный номер)	-
	Кадастровый номер исходного объекта недвижимости (объектов недвижимости)	-
2	Номер, тип этажа (этажей), на котором (которых) расположено помещение	Подвал, Подвал
3	Обозначение (номер) помещения, машино-места на поэтажном плане	102-Н
4	Адрес помещения	Российская Федерация, Санкт-Петербург, муниципальный округ Звездное, Среднерогатская улица, дом 14, корпус 1, строение 1,помещение 102-Н
	Местоположение помещения	-
	Дополнение местоположения помещения, машино-места	-
5	Назначение помещения	Нежилое
6	Вид (виды) разрешенного использования	-
7	Площадь помещения, машино-места (Р), м2	3.6
8	Наименование помещения	-

№ п/п	Наименование характеристики	Значение характеристики
1	2	3
1	Кадастровый номер либо ранее присвоенный государственный учетный номер помещения, машино-места (кадастровый, инвентарный или условный номер)	-
	Кадастровый номер исходного объекта недвижимости (объектов недвижимости)	-
2	Номер, тип этажа (этажей), на котором (которых) расположено помещение	Подвал, Подвал
3	Обозначение (номер) помещения, машино-места на поэтажном плане	103-Н
4	Адрес помещения	Российская Федерация, Санкт-Петербург, муниципальный округ Звездное, Среднерогатская улица, дом 14, корпус 1, строение 1,помещение 103-Н
	Местоположение помещения	-
	Дополнение местоположения помещения, машино-места	-
5	Назначение помещения	Нежилое
6	Вид (виды) разрешенного использования	-
7	Площадь помещения, машино-места (Р), м2	3.5
8	Наименование помещения	-
№ п/п	Наименование характеристики	Значение характеристики
1	2	3
1	Кадастровый номер либо ранее присвоенный государственный учетный номер помещения, машино-места (кадастровый, инвентарный или условный номер)	-
	Кадастровый номер исходного объекта недвижимости (объектов недвижимости)	-
2	Номер, тип этажа (этажей), на котором (которых) расположено помещение	Подвал, Подвал
3	Обозначение (номер) помещения, машино-места на поэтажном плане	104-Н
4	Адрес помещения	Российская Федерация, Санкт-Петербург, муниципальный округ Звездное, Среднерогатская улица, дом 14, корпус 1, строение 1,помещение 104-Н
	Местоположение помещения	-
	Дополнение местоположения помещения, машино-места	-
5	Назначение помещения	Нежилое
6	Вид (виды) разрешенного использования	-
7	Площадь помещения, машино-места (Р), м2	3.4
8	Наименование помещения	-

№ п/п	Наименование характеристики	Значение характеристики
1	2	3
1	Кадастровый номер либо ранее присвоенный государственный учетный номер помещения, машино-места (кадастровый, инвентарный или условный номер)	-
	Кадастровый номер исходного объекта недвижимости (объектов недвижимости)	-
2	Номер, тип этажа (этажей), на котором (которых) расположено помещение	Подвал, Подвал
3	Обозначение (номер) помещения, машино-места на поэтажном плане	105-Н
4	Адрес помещения	Российская Федерация, Санкт-Петербург, муниципальный округ Звездное, Среднерогатская улица, дом 14, корпус 1, строение 1,помещение 105-Н
	Местоположение помещения	-
	Дополнение местоположения помещения, машино-места	-
5	Назначение помещения	Нежилое
6	Вид (виды) разрешенного использования	-
7	Площадь помещения, машино-места (Р), м2	3.5
8	Наименование помещения	-
№ п/п	Наименование характеристики	Значение характеристики
1	2	3
1	Кадастровый номер либо ранее присвоенный государственный учетный номер помещения, машино-места (кадастровый, инвентарный или условный номер)	-
	Кадастровый номер исходного объекта недвижимости (объектов недвижимости)	-
2	Номер, тип этажа (этажей), на котором (которых) расположено помещение	Подвал, Подвал
3	Обозначение (номер) помещения, машино-места на поэтажном плане	106-Н
4	Адрес помещения	Российская Федерация, Санкт-Петербург, муниципальный округ Звездное, Среднерогатская улица, дом 14, корпус 1, строение 1,помещение 106-Н
	Местоположение помещения	-
	Дополнение местоположения помещения, машино-места	-
5	Назначение помещения	Нежилое
6	Вид (виды) разрешенного использования	-
7	Площадь помещения, машино-места (Р), м2	3.6
8	Наименование помещения	-

№ п/п	Наименование характеристики	Значение характеристики
1	2	3
1	Кадастровый номер либо ранее присвоенный государственный учетный номер помещения, машино-места (кадастровый, инвентарный или условный номер)	-
	Кадастровый номер исходного объекта недвижимости (объектов недвижимости)	-
2	Номер, тип этажа (этажей), на котором (которых) расположено помещение	Подвал, Подвал
3	Обозначение (номер) помещения, машино-места на поэтажном плане	107-Н
4	Адрес помещения	Российская Федерация, Санкт-Петербург, муниципальный округ Звездное, Среднерогатская улица, дом 14, корпус 1, строение 1,помещение 107-Н
	Местоположение помещения	-
	Дополнение местоположения помещения, машино-места	-
5	Назначение помещения	Нежилое
6	Вид (виды) разрешенного использования	-
7	Площадь помещения, машино-места (Р), м2	3.5
8	Наименование помещения	-
№ п/п	Наименование характеристики	Значение характеристики
1	2	3
1	Кадастровый номер либо ранее присвоенный государственный учетный номер помещения, машино-места (кадастровый, инвентарный или условный номер)	-
	Кадастровый номер исходного объекта недвижимости (объектов недвижимости)	-
2	Номер, тип этажа (этажей), на котором (которых) расположено помещение	Подвал, Подвал
3	Обозначение (номер) помещения, машино-места на поэтажном плане	108-Н
4	Адрес помещения	Российская Федерация, Санкт-Петербург, муниципальный округ Звездное, Среднерогатская улица, дом 14, корпус 1, строение 1,помещение 108-Н
	Местоположение помещения	-
	Дополнение местоположения помещения, машино-места	-
5	Назначение помещения	Нежилое
6	Вид (виды) разрешенного использования	-
7	Площадь помещения, машино-места (Р), м2	3.3
8	Наименование помещения	-

№ п/п	Наименование характеристики	Значение характеристики
1	2	3
1	Кадастровый номер либо ранее присвоенный государственный учетный номер помещения, машино-места (кадастровый, инвентарный или условный номер)	-
	Кадастровый номер исходного объекта недвижимости (объектов недвижимости)	-
2	Номер, тип этажа (этажей), на котором (которых) расположено помещение	Подвал, Подвал
3	Обозначение (номер) помещения, машино-места на поэтажном плане	109-Н
4	Адрес помещения	Российская Федерация, Санкт-Петербург, муниципальный округ Звездное, Среднерогатская улица, дом 14, корпус 1, строение 1,помещение 109-Н
	Местоположение помещения	-
	Дополнение местоположения помещения, машино-места	-
5	Назначение помещения	Нежилое
6	Вид (виды) разрешенного использования	-
7	Площадь помещения, машино-места (Р), м2	3.0
8	Наименование помещения	-
№ п/п	Наименование характеристики	Значение характеристики
1	2	3
1	Кадастровый номер либо ранее присвоенный государственный учетный номер помещения, машино-места (кадастровый, инвентарный или условный номер)	-
	Кадастровый номер исходного объекта недвижимости (объектов недвижимости)	-
2	Номер, тип этажа (этажей), на котором (которых) расположено помещение	Подвал, Подвал
3	Обозначение (номер) помещения, машино-места на поэтажном плане	110-Н
4	Адрес помещения	Российская Федерация, Санкт-Петербург, муниципальный округ Звездное, Среднерогатская улица, дом 14, корпус 1, строение 1,помещение 110-Н
	Местоположение помещения	-
	Дополнение местоположения помещения, машино-места	-
5	Назначение помещения	Нежилое
6	Вид (виды) разрешенного использования	-
7	Площадь помещения, машино-места (Р), м2	3.3
8	Наименование помещения	-

№ п/п	Наименование характеристики	Значение характеристики
1	2	3
1	Кадастровый номер либо ранее присвоенный государственный учетный номер помещения, машино-места (кадастровый, инвентарный или условный номер)	-
	Кадастровый номер исходного объекта недвижимости (объектов недвижимости)	-
2	Номер, тип этажа (этажей), на котором (которых) расположено помещение	Подвал, Подвал
3	Обозначение (номер) помещения, машино-места на поэтажном плане	111-Н
4	Адрес помещения	Российская Федерация, Санкт-Петербург, муниципальный округ Звездное, Среднерогатская улица, дом 14, корпус 1, строение 1,помещение 111-Н
	Местоположение помещения	-
	Дополнение местоположения помещения, машино-места	-
5	Назначение помещения	Нежилое
6	Вид (виды) разрешенного использования	-
7	Площадь помещения, машино-места (Р), м2	3.1
8	Наименование помещения	-
<hr/>		
№ п/п	Наименование характеристики	Значение характеристики
1	2	3
1	Кадастровый номер либо ранее присвоенный государственный учетный номер помещения, машино-места (кадастровый, инвентарный или условный номер)	-
	Кадастровый номер исходного объекта недвижимости (объектов недвижимости)	-
2	Номер, тип этажа (этажей), на котором (которых) расположено помещение	Подвал, Подвал
3	Обозначение (номер) помещения, машино-места на поэтажном плане	112-Н
4	Адрес помещения	Российская Федерация, Санкт-Петербург, муниципальный округ Звездное, Среднерогатская улица, дом 14, корпус 1, строение 1,помещение 112-Н
	Местоположение помещения	-
	Дополнение местоположения помещения, машино-места	-
5	Назначение помещения	Нежилое
6	Вид (виды) разрешенного использования	-
7	Площадь помещения, машино-места (Р), м2	2.8
8	Наименование помещения	-

№ п/п	Наименование характеристики	Значение характеристики
1	2	3
1	Кадастровый номер либо ранее присвоенный государственный учетный номер помещения, машино-места (кадастровый, инвентарный или условный номер)	-
	Кадастровый номер исходного объекта недвижимости (объектов недвижимости)	-
2	Номер, тип этажа (этажей), на котором (которых) расположено помещение	Подвал, Подвал
3	Обозначение (номер) помещения, машино-места на поэтажном плане	113-Н
4	Адрес помещения	Российская Федерация, Санкт-Петербург, муниципальный округ Звездное, Среднерогатская улица, дом 14, корпус 1, строение 1,помещение 113-Н
	Местоположение помещения	-
	Дополнение местоположения помещения, машино-места	-
5	Назначение помещения	Нежилое
6	Вид (виды) разрешенного использования	-
7	Площадь помещения, машино-места (Р), м2	3.1
8	Наименование помещения	-
№ п/п		
Наименование характеристики		
Значение характеристики		
1	2	3
1	Кадастровый номер либо ранее присвоенный государственный учетный номер помещения, машино-места (кадастровый, инвентарный или условный номер)	-
	Кадастровый номер исходного объекта недвижимости (объектов недвижимости)	-
2	Номер, тип этажа (этажей), на котором (которых) расположено помещение	Подвал, Подвал
3	Обозначение (номер) помещения, машино-места на поэтажном плане	114-Н
4	Адрес помещения	Российская Федерация, Санкт-Петербург, муниципальный округ Звездное, Среднерогатская улица, дом 14, корпус 1, строение 1,помещение 114-Н
	Местоположение помещения	-
	Дополнение местоположения помещения, машино-места	-
5	Назначение помещения	Нежилое
6	Вид (виды) разрешенного использования	-
7	Площадь помещения, машино-места (Р), м2	4.2
8	Наименование помещения	-

№ п/п	Наименование характеристики	Значение характеристики
1	2	3
1	Кадастровый номер либо ранее присвоенный государственный учетный номер помещения, машино-места (кадастровый, инвентарный или условный номер)	-
	Кадастровый номер исходного объекта недвижимости (объектов недвижимости)	-
2	Номер, тип этажа (этажей), на котором (которых) расположено помещение	Подвал, Подвал
3	Обозначение (номер) помещения, машино-места на поэтажном плане	115-Н
4	Адрес помещения	Российская Федерация, Санкт-Петербург, муниципальный округ Звездное, Среднерогатская улица, дом 14, корпус 1, строение 1,помещение 115-Н
	Местоположение помещения	-
	Дополнение местоположения помещения, машино-места	-
5	Назначение помещения	Нежилое
6	Вид (виды) разрешенного использования	-
7	Площадь помещения, машино-места (Р), м2	3.1
8	Наименование помещения	-
№ п/п		
Наименование характеристики		
Значение характеристики		
1	2	3
1	Кадастровый номер либо ранее присвоенный государственный учетный номер помещения, машино-места (кадастровый, инвентарный или условный номер)	-
	Кадастровый номер исходного объекта недвижимости (объектов недвижимости)	-
2	Номер, тип этажа (этажей), на котором (которых) расположено помещение	Подвал, Подвал
3	Обозначение (номер) помещения, машино-места на поэтажном плане	116-Н
4	Адрес помещения	Российская Федерация, Санкт-Петербург, муниципальный округ Звездное, Среднерогатская улица, дом 14, корпус 1, строение 1,помещение 116-Н
	Местоположение помещения	-
	Дополнение местоположения помещения, машино-места	-
5	Назначение помещения	Нежилое
6	Вид (виды) разрешенного использования	-
7	Площадь помещения, машино-места (Р), м2	3.1
8	Наименование помещения	-

№ п/п	Наименование характеристики	Значение характеристики
1	2	3
1	Кадастровый номер либо ранее присвоенный государственный учетный номер помещения, машино-места (кадастровый, инвентарный или условный номер)	-
	Кадастровый номер исходного объекта недвижимости (объектов недвижимости)	-
2	Номер, тип этажа (этажей), на котором (которых) расположено помещение	Подвал, Подвал
3	Обозначение (номер) помещения, машино-места на поэтажном плане	117-Н
4	Адрес помещения	Российская Федерация, Санкт-Петербург, муниципальный округ Звездное, Среднерогатская улица, дом 14, корпус 1, строение 1,помещение 117-Н
	Местоположение помещения	-
	Дополнение местоположения помещения, машино-места	-
5	Назначение помещения	Нежилое
6	Вид (виды) разрешенного использования	-
7	Площадь помещения, машино-места (Р), м2	3.1
8	Наименование помещения	-
№ п/п		
Наименование характеристики		
Значение характеристики		
1	2	3
1	Кадастровый номер либо ранее присвоенный государственный учетный номер помещения, машино-места (кадастровый, инвентарный или условный номер)	-
	Кадастровый номер исходного объекта недвижимости (объектов недвижимости)	-
2	Номер, тип этажа (этажей), на котором (которых) расположено помещение	Подвал, Подвал
3	Обозначение (номер) помещения, машино-места на поэтажном плане	118-Н
4	Адрес помещения	Российская Федерация, Санкт-Петербург, муниципальный округ Звездное, Среднерогатская улица, дом 14, корпус 1, строение 1,помещение 118-Н
	Местоположение помещения	-
	Дополнение местоположения помещения, машино-места	-
5	Назначение помещения	Нежилое
6	Вид (виды) разрешенного использования	-
7	Площадь помещения, машино-места (Р), м2	3.8
8	Наименование помещения	-

№ п/п	Наименование характеристики	Значение характеристики
1	2	3
1	Кадастровый номер либо ранее присвоенный государственный учетный номер помещения, машино-места (кадастровый, инвентарный или условный номер)	-
	Кадастровый номер исходного объекта недвижимости (объектов недвижимости)	-
2	Номер, тип этажа (этажей), на котором (которых) расположено помещение	Подвал, Подвал
3	Обозначение (номер) помещения, машино-места на поэтажном плане	119-Н
4	Адрес помещения	Российская Федерация, Санкт-Петербург, муниципальный округ Звездное, Среднерогатская улица, дом 14, корпус 1, строение 1,помещение 119-Н
	Местоположение помещения	-
	Дополнение местоположения помещения, машино-места	-
5	Назначение помещения	Нежилое
6	Вид (виды) разрешенного использования	-
7	Площадь помещения, машино-места (Р), м2	4.1
8	Наименование помещения	-
№ п/п	Наименование характеристики	Значение характеристики
1	2	3
1	Кадастровый номер либо ранее присвоенный государственный учетный номер помещения, машино-места (кадастровый, инвентарный или условный номер)	-
	Кадастровый номер исходного объекта недвижимости (объектов недвижимости)	-
2	Номер, тип этажа (этажей), на котором (которых) расположено помещение	Подвал, Подвал
3	Обозначение (номер) помещения, машино-места на поэтажном плане	120-Н
4	Адрес помещения	Российская Федерация, Санкт-Петербург, муниципальный округ Звездное, Среднерогатская улица, дом 14, корпус 1, строение 1,помещение 120-Н
	Местоположение помещения	-
	Дополнение местоположения помещения, машино-места	-
5	Назначение помещения	Нежилое
6	Вид (виды) разрешенного использования	-
7	Площадь помещения, машино-места (Р), м2	4.2
8	Наименование помещения	-

№ п/п	Наименование характеристики	Значение характеристики
1	2	3
1	Кадастровый номер либо ранее присвоенный государственный учетный номер помещения, машино-места (кадастровый, инвентарный или условный номер)	-
	Кадастровый номер исходного объекта недвижимости (объектов недвижимости)	-
2	Номер, тип этажа (этажей), на котором (которых) расположено помещение	Подвал, Подвал
3	Обозначение (номер) помещения, машино-места на поэтажном плане	121-Н
4	Адрес помещения	Российская Федерация, Санкт-Петербург, муниципальный округ Звездное, Среднерогатская улица, дом 14, корпус 1, строение 1,помещение 121-Н
	Местоположение помещения	-
	Дополнение местоположения помещения, машино-места	-
5	Назначение помещения	Нежилое
6	Вид (виды) разрешенного использования	-
7	Площадь помещения, машино-места (Р), м2	3.3
8	Наименование помещения	-
№ п/п	Наименование характеристики	Значение характеристики
1	2	3
1	Кадастровый номер либо ранее присвоенный государственный учетный номер помещения, машино-места (кадастровый, инвентарный или условный номер)	-
	Кадастровый номер исходного объекта недвижимости (объектов недвижимости)	-
2	Номер, тип этажа (этажей), на котором (которых) расположено помещение	Подвал, Подвал
3	Обозначение (номер) помещения, машино-места на поэтажном плане	122-Н
4	Адрес помещения	Российская Федерация, Санкт-Петербург, муниципальный округ Звездное, Среднерогатская улица, дом 14, корпус 1, строение 1,помещение 122-Н
	Местоположение помещения	-
	Дополнение местоположения помещения, машино-места	-
5	Назначение помещения	Нежилое
6	Вид (виды) разрешенного использования	-
7	Площадь помещения, машино-места (Р), м2	3.7
8	Наименование помещения	-

№ п/п	Наименование характеристики	Значение характеристики
1	2	3
1	Кадастровый номер либо ранее присвоенный государственный учетный номер помещения, машино-места (кадастровый, инвентарный или условный номер)	-
	Кадастровый номер исходного объекта недвижимости (объектов недвижимости)	-
2	Номер, тип этажа (этажей), на котором (которых) расположено помещение	Подвал, Подвал
3	Обозначение (номер) помещения, машино-места на поэтажном плане	123-Н
4	Адрес помещения	Российская Федерация, Санкт-Петербург, муниципальный округ Звездное, Среднерогатская улица, дом 14, корпус 1, строение 1,помещение 123-Н
	Местоположение помещения	-
	Дополнение местоположения помещения, машино-места	-
5	Назначение помещения	Нежилое
6	Вид (виды) разрешенного использования	-
7	Площадь помещения, машино-места (Р), м2	3.4
8	Наименование помещения	-
№ п/п		
Наименование характеристики		
Значение характеристики		
1	2	3
1	Кадастровый номер либо ранее присвоенный государственный учетный номер помещения, машино-места (кадастровый, инвентарный или условный номер)	-
	Кадастровый номер исходного объекта недвижимости (объектов недвижимости)	-
2	Номер, тип этажа (этажей), на котором (которых) расположено помещение	Подвал, Подвал
3	Обозначение (номер) помещения, машино-места на поэтажном плане	124-Н
4	Адрес помещения	Российская Федерация, Санкт-Петербург, муниципальный округ Звездное, Среднерогатская улица, дом 14, корпус 1, строение 1,помещение 124-Н
	Местоположение помещения	-
	Дополнение местоположения помещения, машино-места	-
5	Назначение помещения	Нежилое
6	Вид (виды) разрешенного использования	-
7	Площадь помещения, машино-места (Р), м2	4.5
8	Наименование помещения	-

№ п/п	Наименование характеристики	Значение характеристики
1	2	3
1	Кадастровый номер либо ранее присвоенный государственный учетный номер помещения, машино-места (кадастровый, инвентарный или условный номер)	-
	Кадастровый номер исходного объекта недвижимости (объектов недвижимости)	-
2	Номер, тип этажа (этажей), на котором (которых) расположено помещение	Подвал, Подвал
3	Обозначение (номер) помещения, машино-места на поэтажном плане	125-Н
4	Адрес помещения	Российская Федерация, Санкт-Петербург, муниципальный округ Звездное, Среднерогатская улица, дом 14, корпус 1, строение 1,помещение 125-Н
	Местоположение помещения	-
	Дополнение местоположения помещения, машино-места	-
5	Назначение помещения	Нежилое
6	Вид (виды) разрешенного использования	-
7	Площадь помещения, машино-места (Р), м2	4.1
8	Наименование помещения	-
№ п/п	Наименование характеристики	Значение характеристики
1	2	3
1	Кадастровый номер либо ранее присвоенный государственный учетный номер помещения, машино-места (кадастровый, инвентарный или условный номер)	-
	Кадастровый номер исходного объекта недвижимости (объектов недвижимости)	-
2	Номер, тип этажа (этажей), на котором (которых) расположено помещение	Подвал, Подвал
3	Обозначение (номер) помещения, машино-места на поэтажном плане	126-Н
4	Адрес помещения	Российская Федерация, Санкт-Петербург, муниципальный округ Звездное, Среднерогатская улица, дом 14, корпус 1, строение 1,помещение 126-Н
	Местоположение помещения	-
	Дополнение местоположения помещения, машино-места	-
5	Назначение помещения	Нежилое
6	Вид (виды) разрешенного использования	-
7	Площадь помещения, машино-места (Р), м2	3.8
8	Наименование помещения	-

№ п/п	Наименование характеристики	Значение характеристики
1	2	3
1	Кадастровый номер либо ранее присвоенный государственный учетный номер помещения, машино-места (кадастровый, инвентарный или условный номер)	-
	Кадастровый номер исходного объекта недвижимости (объектов недвижимости)	-
2	Номер, тип этажа (этажей), на котором (которых) расположено помещение	Подвал, Подвал
3	Обозначение (номер) помещения, машино-места на поэтажном плане	127-Н
4	Адрес помещения	Российская Федерация, Санкт-Петербург, муниципальный округ Звездное, Среднерогатская улица, дом 14, корпус 1, строение 1,помещение 127-Н
	Местоположение помещения	-
	Дополнение местоположения помещения, машино-места	-
5	Назначение помещения	Нежилое
6	Вид (виды) разрешенного использования	-
7	Площадь помещения, машино-места (Р), м2	3.9
8	Наименование помещения	-
№ п/п		
Наименование характеристики		
Значение характеристики		
1	2	3
1	Кадастровый номер либо ранее присвоенный государственный учетный номер помещения, машино-места (кадастровый, инвентарный или условный номер)	-
	Кадастровый номер исходного объекта недвижимости (объектов недвижимости)	-
2	Номер, тип этажа (этажей), на котором (которых) расположено помещение	Подвал, Подвал
3	Обозначение (номер) помещения, машино-места на поэтажном плане	128-Н
4	Адрес помещения	Российская Федерация, Санкт-Петербург, муниципальный округ Звездное, Среднерогатская улица, дом 14, корпус 1, строение 1,помещение 128-Н
	Местоположение помещения	-
	Дополнение местоположения помещения, машино-места	-
5	Назначение помещения	Нежилое
6	Вид (виды) разрешенного использования	-
7	Площадь помещения, машино-места (Р), м2	3.8
8	Наименование помещения	-

№ п/п	Наименование характеристики	Значение характеристики
1	2	3
1	Кадастровый номер либо ранее присвоенный государственный учетный номер помещения, машино-места (кадастровый, инвентарный или условный номер)	-
	Кадастровый номер исходного объекта недвижимости (объектов недвижимости)	-
2	Номер, тип этажа (этажей), на котором (которых) расположено помещение	Подвал, Подвал
3	Обозначение (номер) помещения, машино-места на поэтажном плане	129-Н
4	Адрес помещения	Российская Федерация, Санкт-Петербург, муниципальный округ Звездное, Среднерогатская улица, дом 14, корпус 1, строение 1,помещение 129-Н
	Местоположение помещения	-
	Дополнение местоположения помещения, машино-места	-
5	Назначение помещения	Нежилое
6	Вид (виды) разрешенного использования	-
7	Площадь помещения, машино-места (Р), м2	5.8
8	Наименование помещения	-
№ п/п	Наименование характеристики	Значение характеристики
1	2	3
1	Кадастровый номер либо ранее присвоенный государственный учетный номер помещения, машино-места (кадастровый, инвентарный или условный номер)	-
	Кадастровый номер исходного объекта недвижимости (объектов недвижимости)	-
2	Номер, тип этажа (этажей), на котором (которых) расположено помещение	Подвал, Подвал
3	Обозначение (номер) помещения, машино-места на поэтажном плане	130-Н
4	Адрес помещения	Российская Федерация, Санкт-Петербург, муниципальный округ Звездное, Среднерогатская улица, дом 14, корпус 1, строение 1,помещение 130-Н
	Местоположение помещения	-
	Дополнение местоположения помещения, машино-места	-
5	Назначение помещения	Нежилое
6	Вид (виды) разрешенного использования	-
7	Площадь помещения, машино-места (Р), м2	3.7
8	Наименование помещения	-

№ п/п	Наименование характеристики	Значение характеристики
1	2	3
1	Кадастровый номер либо ранее присвоенный государственный учетный номер помещения, машино-места (кадастровый, инвентарный или условный номер)	-
	Кадастровый номер исходного объекта недвижимости (объектов недвижимости)	-
2	Номер, тип этажа (этажей), на котором (которых) расположено помещение	Подвал, Подвал
3	Обозначение (номер) помещения, машино-места на поэтажном плане	131-Н
4	Адрес помещения	Российская Федерация, Санкт-Петербург, муниципальный округ Звездное, Среднерогатская улица, дом 14, корпус 1, строение 1,помещение 131-Н
	Местоположение помещения	-
	Дополнение местоположения помещения, машино-места	-
5	Назначение помещения	Нежилое
6	Вид (виды) разрешенного использования	-
7	Площадь помещения, машино-места (Р), м2	3.6
8	Наименование помещения	-
№ п/п	Наименование характеристики	Значение характеристики
1	2	3
1	Кадастровый номер либо ранее присвоенный государственный учетный номер помещения, машино-места (кадастровый, инвентарный или условный номер)	-
	Кадастровый номер исходного объекта недвижимости (объектов недвижимости)	-
2	Номер, тип этажа (этажей), на котором (которых) расположено помещение	Подвал, Подвал
3	Обозначение (номер) помещения, машино-места на поэтажном плане	132-Н
4	Адрес помещения	Российская Федерация, Санкт-Петербург, муниципальный округ Звездное, Среднерогатская улица, дом 14, корпус 1, строение 1,помещение 132-Н
	Местоположение помещения	-
	Дополнение местоположения помещения, машино-места	-
5	Назначение помещения	Нежилое
6	Вид (виды) разрешенного использования	-
7	Площадь помещения, машино-места (Р), м2	3.4
8	Наименование помещения	-

№ п/п	Наименование характеристики	Значение характеристики
1	2	3
1	Кадастровый номер либо ранее присвоенный государственный учетный номер помещения, машино-места (кадастровый, инвентарный или условный номер)	-
	Кадастровый номер исходного объекта недвижимости (объектов недвижимости)	-
2	Номер, тип этажа (этажей), на котором (которых) расположено помещение	Подвал, Подвал
3	Обозначение (номер) помещения, машино-места на поэтажном плане	133-Н
4	Адрес помещения	Российская Федерация, Санкт-Петербург, муниципальный округ Звездное, Среднерогатская улица, дом 14, корпус 1, строение 1,помещение 133-Н
	Местоположение помещения	-
	Дополнение местоположения помещения, машино-места	-
5	Назначение помещения	Нежилое
6	Вид (виды) разрешенного использования	-
7	Площадь помещения, машино-места (Р), м2	3.5
8	Наименование помещения	-
№ п/п	Наименование характеристики	Значение характеристики
1	2	3
1	Кадастровый номер либо ранее присвоенный государственный учетный номер помещения, машино-места (кадастровый, инвентарный или условный номер)	-
	Кадастровый номер исходного объекта недвижимости (объектов недвижимости)	-
2	Номер, тип этажа (этажей), на котором (которых) расположено помещение	Подвал, Подвал
3	Обозначение (номер) помещения, машино-места на поэтажном плане	134-Н
4	Адрес помещения	Российская Федерация, Санкт-Петербург, муниципальный округ Звездное, Среднерогатская улица, дом 14, корпус 1, строение 1,помещение 134-Н
	Местоположение помещения	-
	Дополнение местоположения помещения, машино-места	-
5	Назначение помещения	Нежилое
6	Вид (виды) разрешенного использования	-
7	Площадь помещения, машино-места (Р), м2	3.1
8	Наименование помещения	-

№ п/п	Наименование характеристики	Значение характеристики
1	2	3
1	Кадастровый номер либо ранее присвоенный государственный учетный номер помещения, машино-места (кадастровый, инвентарный или условный номер)	-
	Кадастровый номер исходного объекта недвижимости (объектов недвижимости)	-
2	Номер, тип этажа (этажей), на котором (которых) расположено помещение	Подвал, Подвал
3	Обозначение (номер) помещения, машино-места на поэтажном плане	135-Н
4	Адрес помещения	Российская Федерация, Санкт-Петербург, муниципальный округ Звездное, Среднерогатская улица, дом 14, корпус 1, строение 1,помещение 135-Н
	Местоположение помещения	-
	Дополнение местоположения помещения, машино-места	-
5	Назначение помещения	Нежилое
6	Вид (виды) разрешенного использования	-
7	Площадь помещения, машино-места (Р), м2	3.2
8	Наименование помещения	-
№ п/п		
Наименование характеристики		
Значение характеристики		
1	2	3
1	Кадастровый номер либо ранее присвоенный государственный учетный номер помещения, машино-места (кадастровый, инвентарный или условный номер)	-
	Кадастровый номер исходного объекта недвижимости (объектов недвижимости)	-
2	Номер, тип этажа (этажей), на котором (которых) расположено помещение	Подвал, Подвал
3	Обозначение (номер) помещения, машино-места на поэтажном плане	136-Н
4	Адрес помещения	Российская Федерация, Санкт-Петербург, муниципальный округ Звездное, Среднерогатская улица, дом 14, корпус 1, строение 1,помещение 136-Н
	Местоположение помещения	-
	Дополнение местоположения помещения, машино-места	-
5	Назначение помещения	Нежилое
6	Вид (виды) разрешенного использования	-
7	Площадь помещения, машино-места (Р), м2	3.3
8	Наименование помещения	-

№ п/п	Наименование характеристики	Значение характеристики
1	2	3
1	Кадастровый номер либо ранее присвоенный государственный учетный номер помещения, машино-места (кадастровый, инвентарный или условный номер)	-
	Кадастровый номер исходного объекта недвижимости (объектов недвижимости)	-
2	Номер, тип этажа (этажей), на котором (которых) расположено помещение	Подвал, Подвал
3	Обозначение (номер) помещения, машино-места на поэтажном плане	137-Н
4	Адрес помещения	Российская Федерация, Санкт-Петербург, муниципальный округ Звездное, Среднерогатская улица, дом 14, корпус 1, строение 1,помещение 137-Н
	Местоположение помещения	-
	Дополнение местоположения помещения, машино-места	-
5	Назначение помещения	Нежилое
6	Вид (виды) разрешенного использования	-
7	Площадь помещения, машино-места (Р), м2	3.3
8	Наименование помещения	-
№ п/п	Наименование характеристики	Значение характеристики
1	2	3
1	Кадастровый номер либо ранее присвоенный государственный учетный номер помещения, машино-места (кадастровый, инвентарный или условный номер)	-
	Кадастровый номер исходного объекта недвижимости (объектов недвижимости)	-
2	Номер, тип этажа (этажей), на котором (которых) расположено помещение	Подвал, Подвал
3	Обозначение (номер) помещения, машино-места на поэтажном плане	138-Н
4	Адрес помещения	Российская Федерация, Санкт-Петербург, муниципальный округ Звездное, Среднерогатская улица, дом 14, корпус 1, строение 1,помещение 138-Н
	Местоположение помещения	-
	Дополнение местоположения помещения, машино-места	-
5	Назначение помещения	Нежилое
6	Вид (виды) разрешенного использования	-
7	Площадь помещения, машино-места (Р), м2	4.3
8	Наименование помещения	-

№ п/п	Наименование характеристики	Значение характеристики
1	2	3
1	Кадастровый номер либо ранее присвоенный государственный учетный номер помещения, машино-места (кадастровый, инвентарный или условный номер)	-
	Кадастровый номер исходного объекта недвижимости (объектов недвижимости)	-
2	Номер, тип этажа (этажей), на котором (которых) расположено помещение	Подвал, Подвал
3	Обозначение (номер) помещения, машино-места на поэтажном плане	139-Н
4	Адрес помещения	Российская Федерация, Санкт-Петербург, муниципальный округ Звездное, Среднерогатская улица, дом 14, корпус 1, строение 1,помещение 139-Н
	Местоположение помещения	-
	Дополнение местоположения помещения, машино-места	-
5	Назначение помещения	Нежилое
6	Вид (виды) разрешенного использования	-
7	Площадь помещения, машино-места (Р), м2	4.5
8	Наименование помещения	-
№ п/п	Наименование характеристики	Значение характеристики
1	2	3
1	Кадастровый номер либо ранее присвоенный государственный учетный номер помещения, машино-места (кадастровый, инвентарный или условный номер)	-
	Кадастровый номер исходного объекта недвижимости (объектов недвижимости)	-
2	Номер, тип этажа (этажей), на котором (которых) расположено помещение	Подвал, Подвал
3	Обозначение (номер) помещения, машино-места на поэтажном плане	140-Н
4	Адрес помещения	Российская Федерация, Санкт-Петербург, муниципальный округ Звездное, Среднерогатская улица, дом 14, корпус 1, строение 1,помещение 140-Н
	Местоположение помещения	-
	Дополнение местоположения помещения, машино-места	-
5	Назначение помещения	Нежилое
6	Вид (виды) разрешенного использования	-
7	Площадь помещения, машино-места (Р), м2	3.6
8	Наименование помещения	-

№ п/п	Наименование характеристики	Значение характеристики
1	2	3
1	Кадастровый номер либо ранее присвоенный государственный учетный номер помещения, машино-места (кадастровый, инвентарный или условный номер)	-
	Кадастровый номер исходного объекта недвижимости (объектов недвижимости)	-
2	Номер, тип этажа (этажей), на котором (которых) расположено помещение	Подвал, Подвал
3	Обозначение (номер) помещения, машино-места на поэтажном плане	141-Н
4	Адрес помещения	Российская Федерация, Санкт-Петербург, муниципальный округ Звездное, Среднерогатская улица, дом 14, корпус 1, строение 1,помещение 141-Н
	Местоположение помещения	-
	Дополнение местоположения помещения, машино-места	-
5	Назначение помещения	Нежилое
6	Вид (виды) разрешенного использования	-
7	Площадь помещения, машино-места (Р), м2	3.7
8	Наименование помещения	-
<hr/>		
№ п/п	Наименование характеристики	Значение характеристики
1	2	3
1	Кадастровый номер либо ранее присвоенный государственный учетный номер помещения, машино-места (кадастровый, инвентарный или условный номер)	-
	Кадастровый номер исходного объекта недвижимости (объектов недвижимости)	-
2	Номер, тип этажа (этажей), на котором (которых) расположено помещение	Подвал, Подвал
3	Обозначение (номер) помещения, машино-места на поэтажном плане	142-Н
4	Адрес помещения	Российская Федерация, Санкт-Петербург, муниципальный округ Звездное, Среднерогатская улица, дом 14, корпус 1, строение 1,помещение 142-Н
	Местоположение помещения	-
	Дополнение местоположения помещения, машино-места	-
5	Назначение помещения	Нежилое
6	Вид (виды) разрешенного использования	-
7	Площадь помещения, машино-места (Р), м2	3.4
8	Наименование помещения	-

№ п/п	Наименование характеристики	Значение характеристики
1	2	3
1	Кадастровый номер либо ранее присвоенный государственный учетный номер помещения, машино-места (кадастровый, инвентарный или условный номер)	-
	Кадастровый номер исходного объекта недвижимости (объектов недвижимости)	-
2	Номер, тип этажа (этажей), на котором (которых) расположено помещение	Подвал, Подвал
3	Обозначение (номер) помещения, машино-места на поэтажном плане	143-Н
4	Адрес помещения	Российская Федерация, Санкт-Петербург, муниципальный округ Звездное, Среднерогатская улица, дом 14, корпус 1, строение 1,помещение 143-Н
	Местоположение помещения	-
	Дополнение местоположения помещения, машино-места	-
5	Назначение помещения	Нежилое
6	Вид (виды) разрешенного использования	-
7	Площадь помещения, машино-места (Р), м2	5.3
8	Наименование помещения	-
№ п/п	Наименование характеристики	Значение характеристики
1	2	3
1	Кадастровый номер либо ранее присвоенный государственный учетный номер помещения, машино-места (кадастровый, инвентарный или условный номер)	-
	Кадастровый номер исходного объекта недвижимости (объектов недвижимости)	-
2	Номер, тип этажа (этажей), на котором (которых) расположено помещение	Подвал, Подвал
3	Обозначение (номер) помещения, машино-места на поэтажном плане	144-Н
4	Адрес помещения	Российская Федерация, Санкт-Петербург, муниципальный округ Звездное, Среднерогатская улица, дом 14, корпус 1, строение 1,помещение 144-Н
	Местоположение помещения	-
	Дополнение местоположения помещения, машино-места	-
5	Назначение помещения	Нежилое
6	Вид (виды) разрешенного использования	-
7	Площадь помещения, машино-места (Р), м2	4.9
8	Наименование помещения	-

№ п/п	Наименование характеристики	Значение характеристики
1	2	3
1	Кадастровый номер либо ранее присвоенный государственный учетный номер помещения, машино-места (кадастровый, инвентарный или условный номер)	-
	Кадастровый номер исходного объекта недвижимости (объектов недвижимости)	-
2	Номер, тип этажа (этажей), на котором (которых) расположено помещение	Подвал, Подвал
3	Обозначение (номер) помещения, машино-места на поэтажном плане	145-Н
4	Адрес помещения	Российская Федерация, Санкт-Петербург, муниципальный округ Звездное, Среднерогатская улица, дом 14, корпус 1, строение 1,помещение 145-Н
	Местоположение помещения	-
	Дополнение местоположения помещения, машино-места	-
5	Назначение помещения	Нежилое
6	Вид (виды) разрешенного использования	-
7	Площадь помещения, машино-места (Р), м2	4.2
8	Наименование помещения	-
№ п/п		
Наименование характеристики		
Значение характеристики		
1	2	3
1	Кадастровый номер либо ранее присвоенный государственный учетный номер помещения, машино-места (кадастровый, инвентарный или условный номер)	-
	Кадастровый номер исходного объекта недвижимости (объектов недвижимости)	-
2	Номер, тип этажа (этажей), на котором (которых) расположено помещение	Подвал, Подвал
3	Обозначение (номер) помещения, машино-места на поэтажном плане	146-Н
4	Адрес помещения	Российская Федерация, Санкт-Петербург, муниципальный округ Звездное, Среднерогатская улица, дом 14, корпус 1, строение 1,помещение 146-Н
	Местоположение помещения	-
	Дополнение местоположения помещения, машино-места	-
5	Назначение помещения	Нежилое
6	Вид (виды) разрешенного использования	-
7	Площадь помещения, машино-места (Р), м2	3.2
8	Наименование помещения	-

№ п/п	Наименование характеристики	Значение характеристики
1	2	3
1	Кадастровый номер либо ранее присвоенный государственный учетный номер помещения, машино-места (кадастровый, инвентарный или условный номер)	-
	Кадастровый номер исходного объекта недвижимости (объектов недвижимости)	-
2	Номер, тип этажа (этажей), на котором (которых) расположено помещение	Подвал, Подвал
3	Обозначение (номер) помещения, машино-места на поэтажном плане	147-Н
4	Адрес помещения	Российская Федерация, Санкт-Петербург, муниципальный округ Звездное, Среднерогатская улица, дом 14, корпус 1, строение 1,помещение 147-Н
	Местоположение помещения	-
	Дополнение местоположения помещения, машино-места	-
5	Назначение помещения	Нежилое
6	Вид (виды) разрешенного использования	-
7	Площадь помещения, машино-места (Р), м2	4.8
8	Наименование помещения	-
№ п/п	Наименование характеристики	Значение характеристики
1	2	3
1	Кадастровый номер либо ранее присвоенный государственный учетный номер помещения, машино-места (кадастровый, инвентарный или условный номер)	-
	Кадастровый номер исходного объекта недвижимости (объектов недвижимости)	-
2	Номер, тип этажа (этажей), на котором (которых) расположено помещение	Подвал, Подвал
3	Обозначение (номер) помещения, машино-места на поэтажном плане	148-Н
4	Адрес помещения	Российская Федерация, Санкт-Петербург, муниципальный округ Звездное, Среднерогатская улица, дом 14, корпус 1, строение 1,помещение 148-Н
	Местоположение помещения	-
	Дополнение местоположения помещения, машино-места	-
5	Назначение помещения	Нежилое
6	Вид (виды) разрешенного использования	-
7	Площадь помещения, машино-места (Р), м2	3.7
8	Наименование помещения	-

№ п/п	Наименование характеристики	Значение характеристики
1	2	3
1	Кадастровый номер либо ранее присвоенный государственный учетный номер помещения, машино-места (кадастровый, инвентарный или условный номер)	-
	Кадастровый номер исходного объекта недвижимости (объектов недвижимости)	-
2	Номер, тип этажа (этажей), на котором (которых) расположено помещение	Подвал, Подвал
3	Обозначение (номер) помещения, машино-места на поэтажном плане	149-Н
4	Адрес помещения	Российская Федерация, Санкт-Петербург, муниципальный округ Звездное, Среднерогатская улица, дом 14, корпус 1, строение 1,помещение 149-Н
	Местоположение помещения	-
	Дополнение местоположения помещения, машино-места	-
5	Назначение помещения	Нежилое
6	Вид (виды) разрешенного использования	-
7	Площадь помещения, машино-места (Р), м2	4.4
8	Наименование помещения	-
№ п/п	Наименование характеристики	Значение характеристики
1	2	3
1	Кадастровый номер либо ранее присвоенный государственный учетный номер помещения, машино-места (кадастровый, инвентарный или условный номер)	-
	Кадастровый номер исходного объекта недвижимости (объектов недвижимости)	-
2	Номер, тип этажа (этажей), на котором (которых) расположено помещение	Подвал, Подвал
3	Обозначение (номер) помещения, машино-места на поэтажном плане	150-Н
4	Адрес помещения	Российская Федерация, Санкт-Петербург, муниципальный округ Звездное, Среднерогатская улица, дом 14, корпус 1, строение 1,помещение 150-Н
	Местоположение помещения	-
	Дополнение местоположения помещения, машино-места	-
5	Назначение помещения	Нежилое
6	Вид (виды) разрешенного использования	-
7	Площадь помещения, машино-места (Р), м2	3.6
8	Наименование помещения	-

№ п/п	Наименование характеристики	Значение характеристики
1	2	3
1	Кадастровый номер либо ранее присвоенный государственный учетный номер помещения, машино-места (кадастровый, инвентарный или условный номер)	-
	Кадастровый номер исходного объекта недвижимости (объектов недвижимости)	-
2	Номер, тип этажа (этажей), на котором (которых) расположено помещение	Подвал, Подвал
3	Обозначение (номер) помещения, машино-места на поэтажном плане	151-Н
4	Адрес помещения	Российская Федерация, Санкт-Петербург, муниципальный округ Звездное, Среднерогатская улица, дом 14, корпус 1, строение 1,помещение 151-Н
	Местоположение помещения	-
	Дополнение местоположения помещения, машино-места	-
5	Назначение помещения	Нежилое
6	Вид (виды) разрешенного использования	-
7	Площадь помещения, машино-места (Р), м2	3.6
8	Наименование помещения	-
№ п/п	Наименование характеристики	Значение характеристики
1	2	3
1	Кадастровый номер либо ранее присвоенный государственный учетный номер помещения, машино-места (кадастровый, инвентарный или условный номер)	-
	Кадастровый номер исходного объекта недвижимости (объектов недвижимости)	-
2	Номер, тип этажа (этажей), на котором (которых) расположено помещение	Подвал, Подвал
3	Обозначение (номер) помещения, машино-места на поэтажном плане	152-Н
4	Адрес помещения	Российская Федерация, Санкт-Петербург, муниципальный округ Звездное, Среднерогатская улица, дом 14, корпус 1, строение 1,помещение 152-Н
	Местоположение помещения	-
	Дополнение местоположения помещения, машино-места	-
5	Назначение помещения	Нежилое
6	Вид (виды) разрешенного использования	-
7	Площадь помещения, машино-места (Р), м2	3.6
8	Наименование помещения	-

№ п/п	Наименование характеристики	Значение характеристики
1	2	3
1	Кадастровый номер либо ранее присвоенный государственный учетный номер помещения, машино-места (кадастровый, инвентарный или условный номер)	-
	Кадастровый номер исходного объекта недвижимости (объектов недвижимости)	-
2	Номер, тип этажа (этажей), на котором (которых) расположено помещение	Подвал, Подвал
3	Обозначение (номер) помещения, машино-места на поэтажном плане	153-Н
4	Адрес помещения	Российская Федерация, Санкт-Петербург, муниципальный округ Звездное, Среднерогатская улица, дом 14, корпус 1, строение 1,помещение 153-Н
	Местоположение помещения	-
	Дополнение местоположения помещения, машино-места	-
5	Назначение помещения	Нежилое
6	Вид (виды) разрешенного использования	-
7	Площадь помещения, машино-места (Р), м2	3.1
8	Наименование помещения	-
№ п/п		
Наименование характеристики		
Значение характеристики		
1	2	3
1	Кадастровый номер либо ранее присвоенный государственный учетный номер помещения, машино-места (кадастровый, инвентарный или условный номер)	-
	Кадастровый номер исходного объекта недвижимости (объектов недвижимости)	-
2	Номер, тип этажа (этажей), на котором (которых) расположено помещение	Подвал, Подвал
3	Обозначение (номер) помещения, машино-места на поэтажном плане	154-Н
4	Адрес помещения	Российская Федерация, Санкт-Петербург, муниципальный округ Звездное, Среднерогатская улица, дом 14, корпус 1, строение 1,помещение 154-Н
	Местоположение помещения	-
	Дополнение местоположения помещения, машино-места	-
5	Назначение помещения	Нежилое
6	Вид (виды) разрешенного использования	-
7	Площадь помещения, машино-места (Р), м2	3.6
8	Наименование помещения	-

№ п/п	Наименование характеристики	Значение характеристики
1	2	3
1	Кадастровый номер либо ранее присвоенный государственный учетный номер помещения, машино-места (кадастровый, инвентарный или условный номер)	-
	Кадастровый номер исходного объекта недвижимости (объектов недвижимости)	-
2	Номер, тип этажа (этажей), на котором (которых) расположено помещение	Подвал, Подвал
3	Обозначение (номер) помещения, машино-места на поэтажном плане	155-Н
4	Адрес помещения	Российская Федерация, Санкт-Петербург, муниципальный округ Звездное, Среднерогатская улица, дом 14, корпус 1, строение 1,помещение 155-Н
	Местоположение помещения	-
	Дополнение местоположения помещения, машино-места	-
5	Назначение помещения	Нежилое
6	Вид (виды) разрешенного использования	-
7	Площадь помещения, машино-места (Р), м2	3.2
8	Наименование помещения	-

№ п/п	Наименование характеристики	Значение характеристики
1	2	3
1	Кадастровый номер либо ранее присвоенный государственный учетный номер помещения, машино-места (кадастровый, инвентарный или условный номер)	-
	Кадастровый номер исходного объекта недвижимости (объектов недвижимости)	-
2	Номер, тип этажа (этажей), на котором (которых) расположено помещение	Подвал, Подвал
3	Обозначение (номер) помещения, машино-места на поэтажном плане	156-Н
4	Адрес помещения	Российская Федерация, Санкт-Петербург, муниципальный округ Звездное, Среднерогатская улица, дом 14, корпус 1, строение 1,помещение 156-Н
	Местоположение помещения	-
	Дополнение местоположения помещения, машино-места	-
5	Назначение помещения	Нежилое
6	Вид (виды) разрешенного использования	-
7	Площадь помещения, машино-места (Р), м2	3.8
8	Наименование помещения	-

№ п/п	Наименование характеристики	Значение характеристики
1	2	3
1	Кадастровый номер либо ранее присвоенный государственный учетный номер помещения, машино-места (кадастровый, инвентарный или условный номер)	-
	Кадастровый номер исходного объекта недвижимости (объектов недвижимости)	-
2	Номер, тип этажа (этажей), на котором (которых) расположено помещение	Подвал, Подвал
3	Обозначение (номер) помещения, машино-места на поэтажном плане	157-Н
4	Адрес помещения	Российская Федерация, Санкт-Петербург, муниципальный округ Звездное, Среднерогатская улица, дом 14, корпус 1, строение 1,помещение 157-Н
	Местоположение помещения	-
	Дополнение местоположения помещения, машино-места	-
5	Назначение помещения	Нежилое
6	Вид (виды) разрешенного использования	-
7	Площадь помещения, машино-места (Р), м2	3.0
8	Наименование помещения	-
№ п/п		
Наименование характеристики		
Значение характеристики		
1	2	3
1	Кадастровый номер либо ранее присвоенный государственный учетный номер помещения, машино-места (кадастровый, инвентарный или условный номер)	-
	Кадастровый номер исходного объекта недвижимости (объектов недвижимости)	-
2	Номер, тип этажа (этажей), на котором (которых) расположено помещение	Подвал, Подвал
3	Обозначение (номер) помещения, машино-места на поэтажном плане	158-Н
4	Адрес помещения	Российская Федерация, Санкт-Петербург, муниципальный округ Звездное, Среднерогатская улица, дом 14, корпус 1, строение 1,помещение 158-Н
	Местоположение помещения	-
	Дополнение местоположения помещения, машино-места	-
5	Назначение помещения	Нежилое
6	Вид (виды) разрешенного использования	-
7	Площадь помещения, машино-места (Р), м2	3.4
8	Наименование помещения	-

№ п/п	Наименование характеристики	Значение характеристики
1	2	3
1	Кадастровый номер либо ранее присвоенный государственный учетный номер помещения, машино-места (кадастровый, инвентарный или условный номер)	-
	Кадастровый номер исходного объекта недвижимости (объектов недвижимости)	-
2	Номер, тип этажа (этажей), на котором (которых) расположено помещение	Подвал, Подвал
3	Обозначение (номер) помещения, машино-места на поэтажном плане	159-Н
4	Адрес помещения	Российская Федерация, Санкт-Петербург, муниципальный округ Звездное, Среднерогатская улица, дом 14, корпус 1, строение 1,помещение 159-Н
	Местоположение помещения	-
	Дополнение местоположения помещения, машино-места	-
5	Назначение помещения	Нежилое
6	Вид (виды) разрешенного использования	-
7	Площадь помещения, машино-места (Р), м2	3.2
8	Наименование помещения	-
№ п/п	Наименование характеристики	Значение характеристики
1	2	3
1	Кадастровый номер либо ранее присвоенный государственный учетный номер помещения, машино-места (кадастровый, инвентарный или условный номер)	-
	Кадастровый номер исходного объекта недвижимости (объектов недвижимости)	-
2	Номер, тип этажа (этажей), на котором (которых) расположено помещение	Подвал, Подвал
3	Обозначение (номер) помещения, машино-места на поэтажном плане	160-Н
4	Адрес помещения	Российская Федерация, Санкт-Петербург, муниципальный округ Звездное, Среднерогатская улица, дом 14, корпус 1, строение 1,помещение 160-Н
	Местоположение помещения	-
	Дополнение местоположения помещения, машино-места	-
5	Назначение помещения	Нежилое
6	Вид (виды) разрешенного использования	-
7	Площадь помещения, машино-места (Р), м2	3.0
8	Наименование помещения	-

№ п/п	Наименование характеристики	Значение характеристики
1	2	3
1	Кадастровый номер либо ранее присвоенный государственный учетный номер помещения, машино-места (кадастровый, инвентарный или условный номер)	-
	Кадастровый номер исходного объекта недвижимости (объектов недвижимости)	-
2	Номер, тип этажа (этажей), на котором (которых) расположено помещение	Подвал, Подвал
3	Обозначение (номер) помещения, машино-места на поэтажном плане	161-Н
4	Адрес помещения	Российская Федерация, Санкт-Петербург, муниципальный округ Звездное, Среднерогатская улица, дом 14, корпус 1, строение 1,помещение 161-Н
	Местоположение помещения	-
	Дополнение местоположения помещения, машино-места	-
5	Назначение помещения	Нежилое
6	Вид (виды) разрешенного использования	-
7	Площадь помещения, машино-места (Р), м2	4.2
8	Наименование помещения	-
№ п/п	Наименование характеристики	Значение характеристики
1	2	3
1	Кадастровый номер либо ранее присвоенный государственный учетный номер помещения, машино-места (кадастровый, инвентарный или условный номер)	-
	Кадастровый номер исходного объекта недвижимости (объектов недвижимости)	-
2	Номер, тип этажа (этажей), на котором (которых) расположено помещение	Подвал, Подвал
3	Обозначение (номер) помещения, машино-места на поэтажном плане	162-Н
4	Адрес помещения	Российская Федерация, Санкт-Петербург, муниципальный округ Звездное, Среднерогатская улица, дом 14, корпус 1, строение 1,помещение 162-Н
	Местоположение помещения	-
	Дополнение местоположения помещения, машино-места	-
5	Назначение помещения	Нежилое
6	Вид (виды) разрешенного использования	-
7	Площадь помещения, машино-места (Р), м2	3.5
8	Наименование помещения	-

№ п/п	Наименование характеристики	Значение характеристики
1	2	3
1	Кадастровый номер либо ранее присвоенный государственный учетный номер помещения, машино-места (кадастровый, инвентарный или условный номер)	-
	Кадастровый номер исходного объекта недвижимости (объектов недвижимости)	-
2	Номер, тип этажа (этажей), на котором (которых) расположено помещение	Подвал, Подвал
3	Обозначение (номер) помещения, машино-места на поэтажном плане	163-Н
4	Адрес помещения	Российская Федерация, Санкт-Петербург, муниципальный округ Звездное, Среднерогатская улица, дом 14, корпус 1, строение 1,помещение 163-Н
	Местоположение помещения	-
	Дополнение местоположения помещения, машино-места	-
5	Назначение помещения	Нежилое
6	Вид (виды) разрешенного использования	-
7	Площадь помещения, машино-места (Р), м2	4.3
8	Наименование помещения	-
<hr/>		
№ п/п	Наименование характеристики	Значение характеристики
1	2	3
1	Кадастровый номер либо ранее присвоенный государственный учетный номер помещения, машино-места (кадастровый, инвентарный или условный номер)	-
	Кадастровый номер исходного объекта недвижимости (объектов недвижимости)	-
2	Номер, тип этажа (этажей), на котором (которых) расположено помещение	Подвал, Подвал
3	Обозначение (номер) помещения, машино-места на поэтажном плане	164-Н
4	Адрес помещения	Российская Федерация, Санкт-Петербург, муниципальный округ Звездное, Среднерогатская улица, дом 14, корпус 1, строение 1,помещение 164-Н
	Местоположение помещения	-
	Дополнение местоположения помещения, машино-места	-
5	Назначение помещения	Нежилое
6	Вид (виды) разрешенного использования	-
7	Площадь помещения, машино-места (Р), м2	3.5
8	Наименование помещения	-

№ п/п	Наименование характеристики	Значение характеристики
1	2	3
1	Кадастровый номер либо ранее присвоенный государственный учетный номер помещения, машино-места (кадастровый, инвентарный или условный номер)	-
	Кадастровый номер исходного объекта недвижимости (объектов недвижимости)	-
2	Номер, тип этажа (этажей), на котором (которых) расположено помещение	Подвал, Подвал
3	Обозначение (номер) помещения, машино-места на поэтажном плане	165-Н
4	Адрес помещения	Российская Федерация, Санкт-Петербург, муниципальный округ Звездное, Среднерогатская улица, дом 14, корпус 1, строение 1,помещение 165-Н
	Местоположение помещения	-
	Дополнение местоположения помещения, машино-места	-
5	Назначение помещения	Нежилое
6	Вид (виды) разрешенного использования	-
7	Площадь помещения, машино-места (Р), м2	3.5
8	Наименование помещения	-
№ п/п	Наименование характеристики	Значение характеристики
1	2	3
1	Кадастровый номер либо ранее присвоенный государственный учетный номер помещения, машино-места (кадастровый, инвентарный или условный номер)	-
	Кадастровый номер исходного объекта недвижимости (объектов недвижимости)	-
2	Номер, тип этажа (этажей), на котором (которых) расположено помещение	Подвал, Подвал
3	Обозначение (номер) помещения, машино-места на поэтажном плане	166-Н
4	Адрес помещения	Российская Федерация, Санкт-Петербург, муниципальный округ Звездное, Среднерогатская улица, дом 14, корпус 1, строение 1,помещение 166-Н
	Местоположение помещения	-
	Дополнение местоположения помещения, машино-места	-
5	Назначение помещения	Нежилое
6	Вид (виды) разрешенного использования	-
7	Площадь помещения, машино-места (Р), м2	9.4
8	Наименование помещения	-

№ п/п	Наименование характеристики	Значение характеристики
1	2	3
1	Кадастровый номер либо ранее присвоенный государственный учетный номер помещения, машино-места (кадастровый, инвентарный или условный номер)	-
	Кадастровый номер исходного объекта недвижимости (объектов недвижимости)	-
2	Номер, тип этажа (этажей), на котором (которых) расположено помещение	Подвал, Подвал
3	Обозначение (номер) помещения, машино-места на поэтажном плане	167-Н
4	Адрес помещения	Российская Федерация, Санкт-Петербург, муниципальный округ Звездное, Среднерогатская улица, дом 14, корпус 1, строение 1,помещение 167-Н
	Местоположение помещения	-
	Дополнение местоположения помещения, машино-места	-
5	Назначение помещения	Нежилое
6	Вид (виды) разрешенного использования	-
7	Площадь помещения, машино-места (Р), м2	7.2
8	Наименование помещения	-
№ п/п	Наименование характеристики	Значение характеристики
1	2	3
1	Кадастровый номер либо ранее присвоенный государственный учетный номер помещения, машино-места (кадастровый, инвентарный или условный номер)	-
	Кадастровый номер исходного объекта недвижимости (объектов недвижимости)	-
2	Номер, тип этажа (этажей), на котором (которых) расположено помещение	Подвал, Подвал
3	Обозначение (номер) помещения, машино-места на поэтажном плане	168-Н
4	Адрес помещения	Российская Федерация, Санкт-Петербург, муниципальный округ Звездное, Среднерогатская улица, дом 14, корпус 1, строение 1,помещение 168-Н
	Местоположение помещения	-
	Дополнение местоположения помещения, машино-места	-
5	Назначение помещения	Нежилое
6	Вид (виды) разрешенного использования	-
7	Площадь помещения, машино-места (Р), м2	6.9
8	Наименование помещения	-

№ п/п	Наименование характеристики	Значение характеристики
1	2	3
1	Кадастровый номер либо ранее присвоенный государственный учетный номер помещения, машино-места (кадастровый, инвентарный или условный номер)	-
	Кадастровый номер исходного объекта недвижимости (объектов недвижимости)	-
2	Номер, тип этажа (этажей), на котором (которых) расположено помещение	Подвал, Подвал
3	Обозначение (номер) помещения, машино-места на поэтажном плане	169-Н
4	Адрес помещения	Российская Федерация, Санкт-Петербург, муниципальный округ Звездное, Среднерогатская улица, дом 14, корпус 1, строение 1,помещение 169-Н
	Местоположение помещения	-
	Дополнение местоположения помещения, машино-места	-
5	Назначение помещения	Нежилое
6	Вид (виды) разрешенного использования	-
7	Площадь помещения, машино-места (Р), м2	5.2
8	Наименование помещения	-
№ п/п	Наименование характеристики	Значение характеристики
1	2	3
1	Кадастровый номер либо ранее присвоенный государственный учетный номер помещения, машино-места (кадастровый, инвентарный или условный номер)	-
	Кадастровый номер исходного объекта недвижимости (объектов недвижимости)	-
2	Номер, тип этажа (этажей), на котором (которых) расположено помещение	Подвал, Подвал
3	Обозначение (номер) помещения, машино-места на поэтажном плане	170-Н
4	Адрес помещения	Российская Федерация, Санкт-Петербург, муниципальный округ Звездное, Среднерогатская улица, дом 14, корпус 1, строение 1,помещение 170-Н
	Местоположение помещения	-
	Дополнение местоположения помещения, машино-места	-
5	Назначение помещения	Нежилое
6	Вид (виды) разрешенного использования	-
7	Площадь помещения, машино-места (Р), м2	4.5
8	Наименование помещения	-

№ п/п	Наименование характеристики	Значение характеристики
1	2	3
1	Кадастровый номер либо ранее присвоенный государственный учетный номер помещения, машино-места (кадастровый, инвентарный или условный номер)	-
	Кадастровый номер исходного объекта недвижимости (объектов недвижимости)	-
2	Номер, тип этажа (этажей), на котором (которых) расположено помещение	Подвал, Подвал
3	Обозначение (номер) помещения, машино-места на поэтажном плане	171-Н
4	Адрес помещения	Российская Федерация, Санкт-Петербург, муниципальный округ Звездное, Среднерогатская улица, дом 14, корпус 1, строение 1,помещение 171-Н
	Местоположение помещения	-
	Дополнение местоположения помещения, машино-места	-
5	Назначение помещения	Нежилое
6	Вид (виды) разрешенного использования	-
7	Площадь помещения, машино-места (Р), м2	5.2
8	Наименование помещения	-

№ п/п	Наименование характеристики	Значение характеристики
1	2	3
1	Кадастровый номер либо ранее присвоенный государственный учетный номер помещения, машино-места (кадастровый, инвентарный или условный номер)	-
	Кадастровый номер исходного объекта недвижимости (объектов недвижимости)	-
2	Номер, тип этажа (этажей), на котором (которых) расположено помещение	Подвал, Подвал
3	Обозначение (номер) помещения, машино-места на поэтажном плане	172-Н
4	Адрес помещения	Российская Федерация, Санкт-Петербург, муниципальный округ Звездное, Среднерогатская улица, дом 14, корпус 1, строение 1,помещение 172-Н
	Местоположение помещения	-
	Дополнение местоположения помещения, машино-места	-
5	Назначение помещения	Нежилое
6	Вид (виды) разрешенного использования	-
7	Площадь помещения, машино-места (Р), м2	3.6
8	Наименование помещения	-

№ п/п	Наименование характеристики	Значение характеристики
1	2	3
1	Кадастровый номер либо ранее присвоенный государственный учетный номер помещения, машино-места (кадастровый, инвентарный или условный номер)	-
	Кадастровый номер исходного объекта недвижимости (объектов недвижимости)	-
2	Номер, тип этажа (этажей), на котором (которых) расположено помещение	Подвал, Подвал
3	Обозначение (номер) помещения, машино-места на поэтажном плане	173-Н
4	Адрес помещения	Российская Федерация, Санкт-Петербург, муниципальный округ Звездное, Среднерогатская улица, дом 14, корпус 1, строение 1,помещение 173-Н
	Местоположение помещения	-
	Дополнение местоположения помещения, машино-места	-
5	Назначение помещения	Нежилое
6	Вид (виды) разрешенного использования	-
7	Площадь помещения, машино-места (Р), м2	3.4
8	Наименование помещения	-
№ п/п	Наименование характеристики	Значение характеристики
1	2	3
1	Кадастровый номер либо ранее присвоенный государственный учетный номер помещения, машино-места (кадастровый, инвентарный или условный номер)	-
	Кадастровый номер исходного объекта недвижимости (объектов недвижимости)	-
2	Номер, тип этажа (этажей), на котором (которых) расположено помещение	Подвал, Подвал
3	Обозначение (номер) помещения, машино-места на поэтажном плане	174-Н
4	Адрес помещения	Российская Федерация, Санкт-Петербург, муниципальный округ Звездное, Среднерогатская улица, дом 14, корпус 1, строение 1,помещение 174-Н
	Местоположение помещения	-
	Дополнение местоположения помещения, машино-места	-
5	Назначение помещения	Нежилое
6	Вид (виды) разрешенного использования	-
7	Площадь помещения, машино-места (Р), м2	3.0
8	Наименование помещения	-

№ п/п	Наименование характеристики	Значение характеристики
1	2	3
1	Кадастровый номер либо ранее присвоенный государственный учетный номер помещения, машино-места (кадастровый, инвентарный или условный номер)	-
	Кадастровый номер исходного объекта недвижимости (объектов недвижимости)	-
2	Номер, тип этажа (этажей), на котором (которых) расположено помещение	Подвал, Подвал
3	Обозначение (номер) помещения, машино-места на поэтажном плане	175-Н
4	Адрес помещения	Российская Федерация, Санкт-Петербург, муниципальный округ Звездное, Среднерогатская улица, дом 14, корпус 1, строение 1,помещение 175-Н
	Местоположение помещения	-
	Дополнение местоположения помещения, машино-места	-
5	Назначение помещения	Нежилое
6	Вид (виды) разрешенного использования	-
7	Площадь помещения, машино-места (Р), м2	4.1
8	Наименование помещения	-
№ п/п	Наименование характеристики	Значение характеристики
1	2	3
1	Кадастровый номер либо ранее присвоенный государственный учетный номер помещения, машино-места (кадастровый, инвентарный или условный номер)	-
	Кадастровый номер исходного объекта недвижимости (объектов недвижимости)	-
2	Номер, тип этажа (этажей), на котором (которых) расположено помещение	Подвал, Подвал
3	Обозначение (номер) помещения, машино-места на поэтажном плане	176-Н
4	Адрес помещения	Российская Федерация, Санкт-Петербург, муниципальный округ Звездное, Среднерогатская улица, дом 14, корпус 1, строение 1,помещение 176-Н
	Местоположение помещения	-
	Дополнение местоположения помещения, машино-места	-
5	Назначение помещения	Нежилое
6	Вид (виды) разрешенного использования	-
7	Площадь помещения, машино-места (Р), м2	3.4
8	Наименование помещения	-

№ п/п	Наименование характеристики	Значение характеристики
1	2	3
1	Кадастровый номер либо ранее присвоенный государственный учетный номер помещения, машино-места (кадастровый, инвентарный или условный номер)	-
	Кадастровый номер исходного объекта недвижимости (объектов недвижимости)	-
2	Номер, тип этажа (этажей), на котором (которых) расположено помещение	Подвал, Подвал
3	Обозначение (номер) помещения, машино-места на поэтажном плане	177-Н
4	Адрес помещения	Российская Федерация, Санкт-Петербург, муниципальный округ Звездное, Среднерогатская улица, дом 14, корпус 1, строение 1,помещение 177-Н
	Местоположение помещения	-
	Дополнение местоположения помещения, машино-места	-
5	Назначение помещения	Нежилое
6	Вид (виды) разрешенного использования	-
7	Площадь помещения, машино-места (Р), м2	4.6
8	Наименование помещения	-
№ п/п		
Наименование характеристики		
Значение характеристики		
1	2	3
1	Кадастровый номер либо ранее присвоенный государственный учетный номер помещения, машино-места (кадастровый, инвентарный или условный номер)	-
	Кадастровый номер исходного объекта недвижимости (объектов недвижимости)	-
2	Номер, тип этажа (этажей), на котором (которых) расположено помещение	Подвал, Подвал
3	Обозначение (номер) помещения, машино-места на поэтажном плане	178-Н
4	Адрес помещения	Российская Федерация, Санкт-Петербург, муниципальный округ Звездное, Среднерогатская улица, дом 14, корпус 1, строение 1,помещение 178-Н
	Местоположение помещения	-
	Дополнение местоположения помещения, машино-места	-
5	Назначение помещения	Нежилое
6	Вид (виды) разрешенного использования	-
7	Площадь помещения, машино-места (Р), м2	4.4
8	Наименование помещения	-

№ п/п	Наименование характеристики	Значение характеристики
1	2	3
1	Кадастровый номер либо ранее присвоенный государственный учетный номер помещения, машино-места (кадастровый, инвентарный или условный номер)	-
	Кадастровый номер исходного объекта недвижимости (объектов недвижимости)	-
2	Номер, тип этажа (этажей), на котором (которых) расположено помещение	Подвал, Подвал
3	Обозначение (номер) помещения, машино-места на поэтажном плане	179-Н
4	Адрес помещения	Российская Федерация, Санкт-Петербург, муниципальный округ Звездное, Среднерогатская улица, дом 14, корпус 1, строение 1,помещение 179-Н
	Местоположение помещения	-
	Дополнение местоположения помещения, машино-места	-
5	Назначение помещения	Нежилое
6	Вид (виды) разрешенного использования	-
7	Площадь помещения, машино-места (Р), м2	3.3
8	Наименование помещения	-
№ п/п	Наименование характеристики	Значение характеристики
1	2	3
1	Кадастровый номер либо ранее присвоенный государственный учетный номер помещения, машино-места (кадастровый, инвентарный или условный номер)	-
	Кадастровый номер исходного объекта недвижимости (объектов недвижимости)	-
2	Номер, тип этажа (этажей), на котором (которых) расположено помещение	Подвал, Подвал
3	Обозначение (номер) помещения, машино-места на поэтажном плане	180-Н
4	Адрес помещения	Российская Федерация, Санкт-Петербург, муниципальный округ Звездное, Среднерогатская улица, дом 14, корпус 1, строение 1,помещение 180-Н
	Местоположение помещения	-
	Дополнение местоположения помещения, машино-места	-
5	Назначение помещения	Нежилое
6	Вид (виды) разрешенного использования	-
7	Площадь помещения, машино-места (Р), м2	3.1
8	Наименование помещения	-

№ п/п	Наименование характеристики	Значение характеристики
1	2	3
1	Кадастровый номер либо ранее присвоенный государственный учетный номер помещения, машино-места (кадастровый, инвентарный или условный номер)	-
	Кадастровый номер исходного объекта недвижимости (объектов недвижимости)	-
2	Номер, тип этажа (этажей), на котором (которых) расположено помещение	Подвал, Подвал
3	Обозначение (номер) помещения, машино-места на поэтажном плане	181-Н
4	Адрес помещения	Российская Федерация, Санкт-Петербург, муниципальный округ Звездное, Среднерогатская улица, дом 14, корпус 1, строение 1,помещение 181-Н
	Местоположение помещения	-
	Дополнение местоположения помещения, машино-места	-
5	Назначение помещения	Нежилое, Нежилое помещение, являющееся общим имуществом в многоквартирном доме
6	Вид (виды) разрешенного использования	-
7	Площадь помещения, машино-места (Р), м2	25.7
8	Наименование помещения	-

№ п/п	Наименование характеристики	Значение характеристики
1	2	3
1	Кадастровый номер либо ранее присвоенный государственный учетный номер помещения, машино-места (кадастровый, инвентарный или условный номер)	-
	Кадастровый номер исходного объекта недвижимости (объектов недвижимости)	-
2	Номер, тип этажа (этажей), на котором (которых) расположено помещение	Подвал, Подвал
3	Обозначение (номер) помещения, машино-места на поэтажном плане	182-Н
4	Адрес помещения	Российская Федерация, Санкт-Петербург, муниципальный округ Звездное, Среднерогатская улица, дом 14, корпус 1, строение 1,помещение 182-Н
	Местоположение помещения	-
	Дополнение местоположения помещения, машино-места	-
5	Назначение помещения	Нежилое
6	Вид (виды) разрешенного использования	-
7	Площадь помещения, машино-места (Р), м2	6.4
8	Наименование помещения	-

№ п/п	Наименование характеристики	Значение характеристики
1	2	3
1	Кадастровый номер либо ранее присвоенный государственный учетный номер помещения, машино-места (кадастровый, инвентарный или условный номер)	-
	Кадастровый номер исходного объекта недвижимости (объектов недвижимости)	-
2	Номер, тип этажа (этажей), на котором (которых) расположено помещение	Подвал, Подвал
3	Обозначение (номер) помещения, машино-места на поэтажном плане	183-Н
4	Адрес помещения	Российская Федерация, Санкт-Петербург, муниципальный округ Звездное, Среднерогатская улица, дом 14, корпус 1, строение 1,помещение 183-Н
	Местоположение помещения	-
	Дополнение местоположения помещения, машино-места	-
5	Назначение помещения	Нежилое
6	Вид (виды) разрешенного использования	-
7	Площадь помещения, машино-места (Р), м2	3.6
8	Наименование помещения	-
№ п/п	Наименование характеристики	Значение характеристики
1	2	3
1	Кадастровый номер либо ранее присвоенный государственный учетный номер помещения, машино-места (кадастровый, инвентарный или условный номер)	-
	Кадастровый номер исходного объекта недвижимости (объектов недвижимости)	-
2	Номер, тип этажа (этажей), на котором (которых) расположено помещение	Подвал, Подвал
3	Обозначение (номер) помещения, машино-места на поэтажном плане	184-Н
4	Адрес помещения	Российская Федерация, Санкт-Петербург, муниципальный округ Звездное, Среднерогатская улица, дом 14, корпус 1, строение 1,помещение 184-Н
	Местоположение помещения	-
	Дополнение местоположения помещения, машино-места	-
5	Назначение помещения	Нежилое
6	Вид (виды) разрешенного использования	-
7	Площадь помещения, машино-места (Р), м2	10.9
8	Наименование помещения	-

№ п/п	Наименование характеристики	Значение характеристики
1	2	3
1	Кадастровый номер либо ранее присвоенный государственный учетный номер помещения, машино-места (кадастровый, инвентарный или условный номер)	-
	Кадастровый номер исходного объекта недвижимости (объектов недвижимости)	-
2	Номер, тип этажа (этажей), на котором (которых) расположено помещение	Подвал, Подвал
3	Обозначение (номер) помещения, машино-места на поэтажном плане	185-Н
4	Адрес помещения	Российская Федерация, Санкт-Петербург, муниципальный округ Звездное, Среднерогатская улица, дом 14, корпус 1, строение 1,помещение 185-Н
	Местоположение помещения	-
	Дополнение местоположения помещения, машино-места	-
5	Назначение помещения	Нежилое
6	Вид (виды) разрешенного использования	-
7	Площадь помещения, машино-места (Р), м2	4.2
8	Наименование помещения	-
№ п/п	Наименование характеристики	Значение характеристики
1	2	3
1	Кадастровый номер либо ранее присвоенный государственный учетный номер помещения, машино-места (кадастровый, инвентарный или условный номер)	-
	Кадастровый номер исходного объекта недвижимости (объектов недвижимости)	-
2	Номер, тип этажа (этажей), на котором (которых) расположено помещение	Подвал, Подвал
3	Обозначение (номер) помещения, машино-места на поэтажном плане	186-Н
4	Адрес помещения	Российская Федерация, Санкт-Петербург, муниципальный округ Звездное, Среднерогатская улица, дом 14, корпус 1, строение 1,помещение 186-Н
	Местоположение помещения	-
	Дополнение местоположения помещения, машино-места	-
5	Назначение помещения	Нежилое
6	Вид (виды) разрешенного использования	-
7	Площадь помещения, машино-места (Р), м2	10.2
8	Наименование помещения	-

№ п/п	Наименование характеристики	Значение характеристики
1	2	3
1	Кадастровый номер либо ранее присвоенный государственный учетный номер помещения, машино-места (кадастровый, инвентарный или условный номер)	-
	Кадастровый номер исходного объекта недвижимости (объектов недвижимости)	-
2	Номер, тип этажа (этажей), на котором (которых) расположено помещение	Подвал, Подвал
3	Обозначение (номер) помещения, машино-места на поэтажном плане	187-Н
4	Адрес помещения	Российская Федерация, Санкт-Петербург, муниципальный округ Звездное, Среднерогатская улица, дом 14, корпус 1, строение 1,помещение 187-Н
	Местоположение помещения	-
	Дополнение местоположения помещения, машино-места	-
5	Назначение помещения	Нежилое
6	Вид (виды) разрешенного использования	-
7	Площадь помещения, машино-места (Р), м2	4.2
8	Наименование помещения	-
№ п/п	Наименование характеристики	Значение характеристики
1	2	3
1	Кадастровый номер либо ранее присвоенный государственный учетный номер помещения, машино-места (кадастровый, инвентарный или условный номер)	-
	Кадастровый номер исходного объекта недвижимости (объектов недвижимости)	-
2	Номер, тип этажа (этажей), на котором (которых) расположено помещение	Подвал, Подвал
3	Обозначение (номер) помещения, машино-места на поэтажном плане	188-Н
4	Адрес помещения	Российская Федерация, Санкт-Петербург, муниципальный округ Звездное, Среднерогатская улица, дом 14, корпус 1, строение 1,помещение 188-Н
	Местоположение помещения	-
	Дополнение местоположения помещения, машино-места	-
5	Назначение помещения	Нежилое
6	Вид (виды) разрешенного использования	-
7	Площадь помещения, машино-места (Р), м2	3.6
8	Наименование помещения	-

№ п/п	Наименование характеристики	Значение характеристики
1	2	3
1	Кадастровый номер либо ранее присвоенный государственный учетный номер помещения, машино-места (кадастровый, инвентарный или условный номер)	-
	Кадастровый номер исходного объекта недвижимости (объектов недвижимости)	-
2	Номер, тип этажа (этажей), на котором (которых) расположено помещение	Подвал, Подвал
3	Обозначение (номер) помещения, машино-места на поэтажном плане	189-Н
4	Адрес помещения	Российская Федерация, Санкт-Петербург, муниципальный округ Звездное, Среднерогатская улица, дом 14, корпус 1, строение 1,помещение 189-Н
	Местоположение помещения	-
	Дополнение местоположения помещения, машино-места	-
5	Назначение помещения	Нежилое
6	Вид (виды) разрешенного использования	-
7	Площадь помещения, машино-места (Р), м2	3.6
8	Наименование помещения	-
№ п/п		
Наименование характеристики		
Значение характеристики		
1	2	3
1	Кадастровый номер либо ранее присвоенный государственный учетный номер помещения, машино-места (кадастровый, инвентарный или условный номер)	-
	Кадастровый номер исходного объекта недвижимости (объектов недвижимости)	-
2	Номер, тип этажа (этажей), на котором (которых) расположено помещение	Подвал, Подвал
3	Обозначение (номер) помещения, машино-места на поэтажном плане	190-Н
4	Адрес помещения	Российская Федерация, Санкт-Петербург, муниципальный округ Звездное, Среднерогатская улица, дом 14, корпус 1, строение 1,помещение 190-Н
	Местоположение помещения	-
	Дополнение местоположения помещения, машино-места	-
5	Назначение помещения	Нежилое
6	Вид (виды) разрешенного использования	-
7	Площадь помещения, машино-места (Р), м2	3.8
8	Наименование помещения	-

№ п/п	Наименование характеристики	Значение характеристики
1	2	3
1	Кадастровый номер либо ранее присвоенный государственный учетный номер помещения, машино-места (кадастровый, инвентарный или условный номер)	-
	Кадастровый номер исходного объекта недвижимости (объектов недвижимости)	-
2	Номер, тип этажа (этажей), на котором (которых) расположено помещение	Подвал, Подвал
3	Обозначение (номер) помещения, машино-места на поэтажном плане	191-Н
4	Адрес помещения	Российская Федерация, Санкт-Петербург, муниципальный округ Звездное, Среднерогатская улица, дом 14, корпус 1, строение 1,помещение 191-Н
	Местоположение помещения	-
	Дополнение местоположения помещения, машино-места	-
5	Назначение помещения	Нежилое
6	Вид (виды) разрешенного использования	-
7	Площадь помещения, машино-места (Р), м2	4.3
8	Наименование помещения	-
№ п/п	Наименование характеристики	Значение характеристики
1	2	3
1	Кадастровый номер либо ранее присвоенный государственный учетный номер помещения, машино-места (кадастровый, инвентарный или условный номер)	-
	Кадастровый номер исходного объекта недвижимости (объектов недвижимости)	-
2	Номер, тип этажа (этажей), на котором (которых) расположено помещение	Подвал, Подвал
3	Обозначение (номер) помещения, машино-места на поэтажном плане	192-Н
4	Адрес помещения	Российская Федерация, Санкт-Петербург, муниципальный округ Звездное, Среднерогатская улица, дом 14, корпус 1, строение 1,помещение 192-Н
	Местоположение помещения	-
	Дополнение местоположения помещения, машино-места	-
5	Назначение помещения	Нежилое
6	Вид (виды) разрешенного использования	-
7	Площадь помещения, машино-места (Р), м2	3.0
8	Наименование помещения	-

№ п/п	Наименование характеристики	Значение характеристики
1	2	3
1	Кадастровый номер либо ранее присвоенный государственный учетный номер помещения, машино-места (кадастровый, инвентарный или условный номер)	-
	Кадастровый номер исходного объекта недвижимости (объектов недвижимости)	-
2	Номер, тип этажа (этажей), на котором (которых) расположено помещение	Подвал, Подвал
3	Обозначение (номер) помещения, машино-места на поэтажном плане	193-Н
4	Адрес помещения	Российская Федерация, Санкт-Петербург, муниципальный округ Звездное, Среднерогатская улица, дом 14, корпус 1, строение 1,помещение 193-Н
	Местоположение помещения	-
	Дополнение местоположения помещения, машино-места	-
5	Назначение помещения	Нежилое
6	Вид (виды) разрешенного использования	-
7	Площадь помещения, машино-места (Р), м2	3.7
8	Наименование помещения	-
№ п/п	Наименование характеристики	Значение характеристики
1	2	3
1	Кадастровый номер либо ранее присвоенный государственный учетный номер помещения, машино-места (кадастровый, инвентарный или условный номер)	-
	Кадастровый номер исходного объекта недвижимости (объектов недвижимости)	-
2	Номер, тип этажа (этажей), на котором (которых) расположено помещение	Подвал, Подвал
3	Обозначение (номер) помещения, машино-места на поэтажном плане	194-Н
4	Адрес помещения	Российская Федерация, Санкт-Петербург, муниципальный округ Звездное, Среднерогатская улица, дом 14, корпус 1, строение 1,помещение 194-Н
	Местоположение помещения	-
	Дополнение местоположения помещения, машино-места	-
5	Назначение помещения	Нежилое
6	Вид (виды) разрешенного использования	-
7	Площадь помещения, машино-места (Р), м2	8.7
8	Наименование помещения	-

№ п/п	Наименование характеристики	Значение характеристики
1	2	3
1	Кадастровый номер либо ранее присвоенный государственный учетный номер помещения, машино-места (кадастровый, инвентарный или условный номер)	-
	Кадастровый номер исходного объекта недвижимости (объектов недвижимости)	-
2	Номер, тип этажа (этажей), на котором (которых) расположено помещение	Подвал, Подвал
3	Обозначение (номер) помещения, машино-места на поэтажном плане	195-Н
4	Адрес помещения	Российская Федерация, Санкт-Петербург, муниципальный округ Звездное, Среднерогатская улица, дом 14, корпус 1, строение 1,помещение 195-Н
	Местоположение помещения	-
	Дополнение местоположения помещения, машино-места	-
5	Назначение помещения	Нежилое
6	Вид (виды) разрешенного использования	-
7	Площадь помещения, машино-места (Р), м2	20.6
8	Наименование помещения	-
№ п/п		
Наименование характеристики		
Значение характеристики		
1	2	3
1	Кадастровый номер либо ранее присвоенный государственный учетный номер помещения, машино-места (кадастровый, инвентарный или условный номер)	-
	Кадастровый номер исходного объекта недвижимости (объектов недвижимости)	-
2	Номер, тип этажа (этажей), на котором (которых) расположено помещение	1, Этаж
3	Обозначение (номер) помещения, машино-места на поэтажном плане	196-Н
4	Адрес помещения	Российская Федерация, Санкт-Петербург, муниципальный округ Звездное, Среднерогатская улица, дом 14, корпус 1, строение 1,помещение 196-Н
	Местоположение помещения	-
	Дополнение местоположения помещения, машино-места	-
5	Назначение помещения	Нежилое
6	Вид (виды) разрешенного использования	-
7	Площадь помещения, машино-места (Р), м2	77.9
8	Наименование помещения	-

№ п/п	Наименование характеристики	Значение характеристики
1	2	3
1	Кадастровый номер либо ранее присвоенный государственный учетный номер помещения, машино-места (кадастровый, инвентарный или условный номер)	-
	Кадастровый номер исходного объекта недвижимости (объектов недвижимости)	-
2	Номер, тип этажа (этажей), на котором (которых) расположено помещение	1, Этаж
3	Обозначение (номер) помещения, машино-места на поэтажном плане	197-Н
4	Адрес помещения	Российская Федерация, Санкт-Петербург, муниципальный округ Звездное, Среднерогатская улица, дом 14, корпус 1, строение 1,помещение 197-Н
	Местоположение помещения	-
	Дополнение местоположения помещения, машино-места	-
5	Назначение помещения	Нежилое
6	Вид (виды) разрешенного использования	-
7	Площадь помещения, машино-места (Р), м2	27.0
8	Наименование помещения	-
№ п/п	Наименование характеристики	Значение характеристики
1	2	3
1	Кадастровый номер либо ранее присвоенный государственный учетный номер помещения, машино-места (кадастровый, инвентарный или условный номер)	-
	Кадастровый номер исходного объекта недвижимости (объектов недвижимости)	-
2	Номер, тип этажа (этажей), на котором (которых) расположено помещение	1, Этаж
3	Обозначение (номер) помещения, машино-места на поэтажном плане	198-Н
4	Адрес помещения	Российская Федерация, Санкт-Петербург, муниципальный округ Звездное, Среднерогатская улица, дом 14, корпус 1, строение 1,помещение 198-Н
	Местоположение помещения	-
	Дополнение местоположения помещения, машино-места	-
5	Назначение помещения	Нежилое
6	Вид (виды) разрешенного использования	-
7	Площадь помещения, машино-места (Р), м2	27.5
8	Наименование помещения	-

№ п/п	Наименование характеристики	Значение характеристики
1	2	3
1	Кадастровый номер либо ранее присвоенный государственный учетный номер помещения, машино-места (кадастровый, инвентарный или условный номер)	-
	Кадастровый номер исходного объекта недвижимости (объектов недвижимости)	-
2	Номер, тип этажа (этажей), на котором (которых) расположено помещение	1, Этаж
3	Обозначение (номер) помещения, машино-места на поэтажном плане	199-Н
4	Адрес помещения	Российская Федерация, Санкт-Петербург, муниципальный округ Звездное, Среднерогатская улица, дом 14, корпус 1, строение 1,помещение 199-Н
	Местоположение помещения	-
	Дополнение местоположения помещения, машино-места	-
5	Назначение помещения	Нежилое
6	Вид (виды) разрешенного использования	-
7	Площадь помещения, машино-места (Р), м2	113.9
8	Наименование помещения	-
№ п/п	Наименование характеристики	Значение характеристики
1	2	3
1	Кадастровый номер либо ранее присвоенный государственный учетный номер помещения, машино-места (кадастровый, инвентарный или условный номер)	-
	Кадастровый номер исходного объекта недвижимости (объектов недвижимости)	-
2	Номер, тип этажа (этажей), на котором (которых) расположено помещение	1, Этаж
3	Обозначение (номер) помещения, машино-места на поэтажном плане	200-Н
4	Адрес помещения	Российская Федерация, Санкт-Петербург, муниципальный округ Звездное, Среднерогатская улица, дом 14, корпус 1, строение 1,помещение 200-Н
	Местоположение помещения	-
	Дополнение местоположения помещения, машино-места	-
5	Назначение помещения	Нежилое
6	Вид (виды) разрешенного использования	-
7	Площадь помещения, машино-места (Р), м2	99.3
8	Наименование помещения	-

№ п/п	Наименование характеристики	Значение характеристики
1	2	3
1	Кадастровый номер либо ранее присвоенный государственный учетный номер помещения, машино-места (кадастровый, инвентарный или условный номер)	-
	Кадастровый номер исходного объекта недвижимости (объектов недвижимости)	-
2	Номер, тип этажа (этажей), на котором (которых) расположено помещение	1, Этаж
3	Обозначение (номер) помещения, машино-места на поэтажном плане	201-Н
4	Адрес помещения	Российская Федерация, Санкт-Петербург, муниципальный округ Звездное, Среднерогатская улица, дом 14, корпус 1, строение 1,помещение 201-Н
	Местоположение помещения	-
	Дополнение местоположения помещения, машино-места	-
5	Назначение помещения	Нежилое
6	Вид (виды) разрешенного использования	-
7	Площадь помещения, машино-места (Р), м2	100.0
8	Наименование помещения	-
№ п/п		
Наименование характеристики		
Значение характеристики		
1	2	3
1	Кадастровый номер либо ранее присвоенный государственный учетный номер помещения, машино-места (кадастровый, инвентарный или условный номер)	-
	Кадастровый номер исходного объекта недвижимости (объектов недвижимости)	-
2	Номер, тип этажа (этажей), на котором (которых) расположено помещение	1, Этаж
3	Обозначение (номер) помещения, машино-места на поэтажном плане	202-Н
4	Адрес помещения	Российская Федерация, Санкт-Петербург, муниципальный округ Звездное, Среднерогатская улица, дом 14, корпус 1, строение 1,помещение 202-Н
	Местоположение помещения	-
	Дополнение местоположения помещения, машино-места	-
5	Назначение помещения	Нежилое
6	Вид (виды) разрешенного использования	-
7	Площадь помещения, машино-места (Р), м2	81.7
8	Наименование помещения	-

№ п/п	Наименование характеристики	Значение характеристики
1	2	3
1	Кадастровый номер либо ранее присвоенный государственный учетный номер помещения, машино-места (кадастровый, инвентарный или условный номер)	-
	Кадастровый номер исходного объекта недвижимости (объектов недвижимости)	-
2	Номер, тип этажа (этажей), на котором (которых) расположено помещение	1, Этаж
3	Обозначение (номер) помещения, машино-места на поэтажном плане	203-Н
4	Адрес помещения	Российская Федерация, Санкт-Петербург, муниципальный округ Звездное, Среднерогатская улица, дом 14, корпус 1, строение 1,помещение 203-Н
	Местоположение помещения	-
	Дополнение местоположения помещения, машино-места	-
5	Назначение помещения	Нежилое
6	Вид (виды) разрешенного использования	-
7	Площадь помещения, машино-места (Р), м2	119.2
8	Наименование помещения	-
№ п/п	Наименование характеристики	Значение характеристики
1	2	3
1	Кадастровый номер либо ранее присвоенный государственный учетный номер помещения, машино-места (кадастровый, инвентарный или условный номер)	-
	Кадастровый номер исходного объекта недвижимости (объектов недвижимости)	-
2	Номер, тип этажа (этажей), на котором (которых) расположено помещение	1, Этаж
3	Обозначение (номер) помещения, машино-места на поэтажном плане	204-Н
4	Адрес помещения	Российская Федерация, Санкт-Петербург, муниципальный округ Звездное, Среднерогатская улица, дом 14, корпус 1, строение 1,помещение 204-Н
	Местоположение помещения	-
	Дополнение местоположения помещения, машино-места	-
5	Назначение помещения	Нежилое, Нежилое помещение, являющееся общим имуществом в многоквартирном доме
6	Вид (виды) разрешенного использования	-
7	Площадь помещения, машино-места (Р), м2	3.4
8	Наименование помещения	-

№ п/п	Наименование характеристики	Значение характеристики
1	2	3
1	Кадастровый номер либо ранее присвоенный государственный учетный номер помещения, машино-места (кадастровый, инвентарный или условный номер)	-
	Кадастровый номер исходного объекта недвижимости (объектов недвижимости)	-
2	Номер, тип этажа (этажей), на котором (которых) расположено помещение	1, Этаж
3	Обозначение (номер) помещения, машино-места на поэтажном плане	205-Н
4	Адрес помещения	Российская Федерация, Санкт-Петербург, муниципальный округ Звездное, Среднерогатская улица, дом 14, корпус 1, строение 1,помещение 205-Н
	Местоположение помещения	-
	Дополнение местоположения помещения, машино-места	-
5	Назначение помещения	Нежилое
6	Вид (виды) разрешенного использования	-
7	Площадь помещения, машино-места (Р), м2	79.4
8	Наименование помещения	-
№ п/п	Наименование характеристики	Значение характеристики
1	2	3
1	Кадастровый номер либо ранее присвоенный государственный учетный номер помещения, машино-места (кадастровый, инвентарный или условный номер)	-
	Кадастровый номер исходного объекта недвижимости (объектов недвижимости)	-
2	Номер, тип этажа (этажей), на котором (которых) расположено помещение	1, Этаж
3	Обозначение (номер) помещения, машино-места на поэтажном плане	206-Н
4	Адрес помещения	Российская Федерация, Санкт-Петербург, муниципальный округ Звездное, Среднерогатская улица, дом 14, корпус 1, строение 1,помещение 206-Н
	Местоположение помещения	-
	Дополнение местоположения помещения, машино-места	-
5	Назначение помещения	Нежилое
6	Вид (виды) разрешенного использования	-
7	Площадь помещения, машино-места (Р), м2	41.6
8	Наименование помещения	-

№ п/п	Наименование характеристики	Значение характеристики
1	2	3
1	Кадастровый номер либо ранее присвоенный государственный учетный номер помещения, машино-места (кадастровый, инвентарный или условный номер)	-
	Кадастровый номер исходного объекта недвижимости (объектов недвижимости)	-
2	Номер, тип этажа (этажей), на котором (которых) расположено помещение	1, Этаж
3	Обозначение (номер) помещения, машино-места на поэтажном плане	207-Н
4	Адрес помещения	Российская Федерация, Санкт-Петербург, муниципальный округ Звездное, Среднерогатская улица, дом 14, корпус 1, строение 1,помещение 207-Н
	Местоположение помещения	-
	Дополнение местоположения помещения, машино-места	-
5	Назначение помещения	Нежилое
6	Вид (виды) разрешенного использования	-
7	Площадь помещения, машино-места (Р), м2	43.7
8	Наименование помещения	-
№ п/п	Наименование характеристики	Значение характеристики
1	2	3
1	Кадастровый номер либо ранее присвоенный государственный учетный номер помещения, машино-места (кадастровый, инвентарный или условный номер)	-
	Кадастровый номер исходного объекта недвижимости (объектов недвижимости)	-
2	Номер, тип этажа (этажей), на котором (которых) расположено помещение	1, Этаж
3	Обозначение (номер) помещения, машино-места на поэтажном плане	208-Н
4	Адрес помещения	Российская Федерация, Санкт-Петербург, муниципальный округ Звездное, Среднерогатская улица, дом 14, корпус 1, строение 1,помещение 208-Н
	Местоположение помещения	-
	Дополнение местоположения помещения, машино-места	-
5	Назначение помещения	Нежилое
6	Вид (виды) разрешенного использования	-
7	Площадь помещения, машино-места (Р), м2	78.7
8	Наименование помещения	-

№ п/п	Наименование характеристики	Значение характеристики
1	2	3
1	Кадастровый номер либо ранее присвоенный государственный учетный номер помещения, машино-места (кадастровый, инвентарный или условный номер)	-
	Кадастровый номер исходного объекта недвижимости (объектов недвижимости)	-
2	Номер, тип этажа (этажей), на котором (которых) расположено помещение	1, Этаж
3	Обозначение (номер) помещения, машино-места на поэтажном плане	209-Н
4	Адрес помещения	Российская Федерация, Санкт-Петербург, муниципальный округ Звездное, Среднерогатская улица, дом 14, корпус 1, строение 1,помещение 209-Н
	Местоположение помещения	-
	Дополнение местоположения помещения, машино-места	-
5	Назначение помещения	Нежилое
6	Вид (виды) разрешенного использования	-
7	Площадь помещения, машино-места (Р), м2	51.3
8	Наименование помещения	-

№ п/п	Наименование характеристики	Значение характеристики
1	2	3
1	Кадастровый номер либо ранее присвоенный государственный учетный номер помещения, машино-места (кадастровый, инвентарный или условный номер)	-
	Кадастровый номер исходного объекта недвижимости (объектов недвижимости)	-
2	Номер, тип этажа (этажей), на котором (которых) расположено помещение	1, Этаж
3	Обозначение (номер) помещения, машино-места на поэтажном плане	210-Н
4	Адрес помещения	Российская Федерация, Санкт-Петербург, муниципальный округ Звездное, Среднерогатская улица, дом 14, корпус 1, строение 1,помещение 210-Н
	Местоположение помещения	-
	Дополнение местоположения помещения, машино-места	-
5	Назначение помещения	Нежилое
6	Вид (виды) разрешенного использования	-
7	Площадь помещения, машино-места (Р), м2	55.4
8	Наименование помещения	-

№ п/п	Наименование характеристики	Значение характеристики
1	2	3
1	Кадастровый номер либо ранее присвоенный государственный учетный номер помещения, машино-места (кадастровый, инвентарный или условный номер)	-
	Кадастровый номер исходного объекта недвижимости (объектов недвижимости)	-
2	Номер, тип этажа (этажей), на котором (которых) расположено помещение	1, Этаж
3	Обозначение (номер) помещения, машино-места на поэтажном плане	211-Н
4	Адрес помещения	Российская Федерация, Санкт-Петербург, муниципальный округ Звездное, Среднерогатская улица, дом 14, корпус 1, строение 1,помещение 211-Н
	Местоположение помещения	-
	Дополнение местоположения помещения, машино-места	-
5	Назначение помещения	Нежилое
6	Вид (виды) разрешенного использования	-
7	Площадь помещения, машино-места (Р), м2	131.2
8	Наименование помещения	-

№ п/п	Наименование характеристики	Значение характеристики
1	2	3
1	Кадастровый номер либо ранее присвоенный государственный учетный номер помещения, машино-места (кадастровый, инвентарный или условный номер)	-
	Кадастровый номер исходного объекта недвижимости (объектов недвижимости)	-
2	Номер, тип этажа (этажей), на котором (которых) расположено помещение	1, Этаж
3	Обозначение (номер) помещения, машино-места на поэтажном плане	212-Н
4	Адрес помещения	Российская Федерация, Санкт-Петербург, муниципальный округ Звездное, Среднерогатская улица, дом 14, корпус 1, строение 1,помещение 212-Н
	Местоположение помещения	-
	Дополнение местоположения помещения, машино-места	-
5	Назначение помещения	Нежилое, Нежилое помещение, являющееся общим имуществом в многоквартирном доме
6	Вид (виды) разрешенного использования	-
7	Площадь помещения, машино-места (Р), м2	8.6
8	Наименование помещения	-

№ п/п	Наименование характеристики	Значение характеристики
1	2	3
1	Кадастровый номер либо ранее присвоенный государственный учетный номер помещения, машино-места (кадастровый, инвентарный или условный номер)	-
	Кадастровый номер исходного объекта недвижимости (объектов недвижимости)	-
2	Номер, тип этажа (этажей), на котором (которых) расположено помещение	1, Этаж
3	Обозначение (номер) помещения, машино-места на поэтажном плане	213-Н
4	Адрес помещения	Российская Федерация, Санкт-Петербург, муниципальный округ Звездное, Среднерогатская улица, дом 14, корпус 1, строение 1,помещение 213-Н
	Местоположение помещения	-
	Дополнение местоположения помещения, машино-места	-
5	Назначение помещения	Нежилое
6	Вид (виды) разрешенного использования	-
7	Площадь помещения, машино-места (Р), м2	120.8
8	Наименование помещения	-
<hr/>		
№ п/п	Наименование характеристики	Значение характеристики
1	2	3
1	Кадастровый номер либо ранее присвоенный государственный учетный номер помещения, машино-места (кадастровый, инвентарный или условный номер)	-
	Кадастровый номер исходного объекта недвижимости (объектов недвижимости)	-
2	Номер, тип этажа (этажей), на котором (которых) расположено помещение	1, Этаж
3	Обозначение (номер) помещения, машино-места на поэтажном плане	214-Н
4	Адрес помещения	Российская Федерация, Санкт-Петербург, муниципальный округ Звездное, Среднерогатская улица, дом 14, корпус 1, строение 1,помещение 214-Н
	Местоположение помещения	-
	Дополнение местоположения помещения, машино-места	-
5	Назначение помещения	Нежилое
6	Вид (виды) разрешенного использования	-
7	Площадь помещения, машино-места (Р), м2	87.2
8	Наименование помещения	-

№ п/п	Наименование характеристики	Значение характеристики
1	2	3
1	Кадастровый номер либо ранее присвоенный государственный учетный номер помещения, машино-места (кадастровый, инвентарный или условный номер)	-
	Кадастровый номер исходного объекта недвижимости (объектов недвижимости)	-
2	Номер, тип этажа (этажей), на котором (которых) расположено помещение	1, Этаж
3	Обозначение (номер) помещения, машино-места на поэтажном плане	215-Н
4	Адрес помещения	Российская Федерация, Санкт-Петербург, муниципальный округ Звездное, Среднерогатская улица, дом 14, корпус 1, строение 1,помещение 215-Н
	Местоположение помещения	-
	Дополнение местоположения помещения, машино-места	-
5	Назначение помещения	Нежилое
6	Вид (виды) разрешенного использования	-
7	Площадь помещения, машино-места (Р), м2	84.2
8	Наименование помещения	-
№ п/п	Наименование характеристики	Значение характеристики
1	2	3
1	Кадастровый номер либо ранее присвоенный государственный учетный номер помещения, машино-места (кадастровый, инвентарный или условный номер)	-
	Кадастровый номер исходного объекта недвижимости (объектов недвижимости)	-
2	Номер, тип этажа (этажей), на котором (которых) расположено помещение	1, Этаж
3	Обозначение (номер) помещения, машино-места на поэтажном плане	216-Н
4	Адрес помещения	Российская Федерация, Санкт-Петербург, муниципальный округ Звездное, Среднерогатская улица, дом 14, корпус 1, строение 1,помещение 216-Н
	Местоположение помещения	-
	Дополнение местоположения помещения, машино-места	-
5	Назначение помещения	Нежилое
6	Вид (виды) разрешенного использования	-
7	Площадь помещения, машино-места (Р), м2	118.1
8	Наименование помещения	-

№ п/п	Наименование характеристики	Значение характеристики
1	2	3
1	Кадастровый номер либо ранее присвоенный государственный учетный номер помещения, машино-места (кадастровый, инвентарный или условный номер)	-
	Кадастровый номер исходного объекта недвижимости (объектов недвижимости)	-
2	Номер, тип этажа (этажей), на котором (которых) расположено помещение	1, Этаж
3	Обозначение (номер) помещения, машино-места на поэтажном плане	217-Н
4	Адрес помещения	Российская Федерация, Санкт-Петербург, муниципальный округ Звездное, Среднерогатская улица, дом 14, корпус 1, строение 1,помещение 217-Н
	Местоположение помещения	-
	Дополнение местоположения помещения, машино-места	-
5	Назначение помещения	Нежилое, Нежилое помещение, являющееся общим имуществом в многоквартирном доме
6	Вид (виды) разрешенного использования	-
7	Площадь помещения, машино-места (Р), м2	4.0
8	Наименование помещения	-

№ п/п	Наименование характеристики	Значение характеристики
1	2	3
1	Кадастровый номер либо ранее присвоенный государственный учетный номер помещения, машино-места (кадастровый, инвентарный или условный номер)	-
	Кадастровый номер исходного объекта недвижимости (объектов недвижимости)	-
2	Номер, тип этажа (этажей), на котором (которых) расположено помещение	1, Этаж
3	Обозначение (номер) помещения, машино-места на поэтажном плане	218-Н
4	Адрес помещения	Российская Федерация, Санкт-Петербург, муниципальный округ Звездное, Среднерогатская улица, дом 14, корпус 1, строение 1,помещение 218-Н
	Местоположение помещения	-
	Дополнение местоположения помещения, машино-места	-
5	Назначение помещения	Нежилое
6	Вид (виды) разрешенного использования	-
7	Площадь помещения, машино-места (Р), м2	92.9
8	Наименование помещения	-

№ п/п	Наименование характеристики	Значение характеристики
1	2	3
1	Кадастровый номер либо ранее присвоенный государственный учетный номер помещения, машино-места (кадастровый, инвентарный или условный номер)	-
	Кадастровый номер исходного объекта недвижимости (объектов недвижимости)	-
2	Номер, тип этажа (этажей), на котором (которых) расположено помещение	1, Этаж
3	Обозначение (номер) помещения, машино-места на поэтажном плане	219-Н
4	Адрес помещения	Российская Федерация, Санкт-Петербург, муниципальный округ Звездное, Среднерогатская улица, дом 14, корпус 1, строение 1,помещение 219-Н
	Местоположение помещения	-
	Дополнение местоположения помещения, машино-места	-
5	Назначение помещения	Нежилое
6	Вид (виды) разрешенного использования	-
7	Площадь помещения, машино-места (Р), м2	83.0
8	Наименование помещения	-
№ п/п	Наименование характеристики	Значение характеристики
1	2	3
1	Кадастровый номер либо ранее присвоенный государственный учетный номер помещения, машино-места (кадастровый, инвентарный или условный номер)	-
	Кадастровый номер исходного объекта недвижимости (объектов недвижимости)	-
2	Номер, тип этажа (этажей), на котором (которых) расположено помещение	1, Этаж
3	Обозначение (номер) помещения, машино-места на поэтажном плане	220-Н
4	Адрес помещения	Российская Федерация, Санкт-Петербург, муниципальный округ Звездное, Среднерогатская улица, дом 14, корпус 1, строение 1,помещение 220-Н
	Местоположение помещения	-
	Дополнение местоположения помещения, машино-места	-
5	Назначение помещения	Нежилое
6	Вид (виды) разрешенного использования	-
7	Площадь помещения, машино-места (Р), м2	73.5
8	Наименование помещения	-

№ п/п	Наименование характеристики	Значение характеристики
1	2	3
1	Кадастровый номер либо ранее присвоенный государственный учетный номер помещения, машино-места (кадастровый, инвентарный или условный номер)	-
	Кадастровый номер исходного объекта недвижимости (объектов недвижимости)	-
2	Номер, тип этажа (этажей), на котором (которых) расположено помещение	1, Этаж 2, Этаж 3, Этаж 4, Этаж 5, Этаж 6, Этаж 7, Этаж 8, Этаж 9, Этаж 10, Этаж 11, Этаж 12, Этаж 13, Этаж 14, Этаж 15, Этаж 16, Этаж 17, Этаж 18, Этаж Мезонин, Мезонин
3	Обозначение (номер) помещения, машино-места на поэтажном плане	ЛК-1
4	Адрес помещения	Российская Федерация, Санкт-Петербург, муниципальный округ Звездное, Среднерогатская улица, дом 14, корпус 1, строение 1,помещение ЛК-1
	Местоположение помещения	-
	Дополнение местоположения помещения, машино-места	-
5	Назначение помещения	Нежилое, Нежилое помещение, являющееся общим имуществом в многоквартирном доме
6	Вид (виды) разрешенного использования	-
7	Площадь помещения, машино-места (Р), м2	1457.6
8	Наименование помещения	-
№ п/п	Наименование характеристики	Значение характеристики
1	2	3
1	Кадастровый номер либо ранее присвоенный государственный учетный номер помещения, машино-места (кадастровый, инвентарный или условный номер)	-
	Кадастровый номер исходного объекта недвижимости (объектов недвижимости)	-

2	Номер, тип этажа (этажей), на котором (которых) расположено помещение	1, Этаж 2, Этаж 3, Этаж 4, Этаж 5, Этаж 6, Этаж 7, Этаж 8, Этаж 9, Этаж 10, Этаж 11, Этаж 12, Этаж 13, Этаж 14, Этаж 15, Этаж 16, Этаж 17, Этаж 18, Этаж Мезонин, Мезонин
3	Обозначение (номер) помещения, машино-места на поэтажном плане	ЛК-2
4	Адрес помещения	Российская Федерация, Санкт-Петербург, муниципальный округ Звездное, Среднерогатская улица, дом 14, корпус 1, строение 1,помещение ЛК-2
	Местоположение помещения	-
	Дополнение местоположения помещения, машино-места	-
5	Назначение помещения	Нежилое, Нежилое помещение, являющееся общим имуществом в многоквартирном доме
6	Вид (виды) разрешенного использования	-
7	Площадь помещения, машино-места (Р), м2	1384.0
8	Наименование помещения	-
№ п/п	Наименование характеристики	Значение характеристики
1	2	3
1	Кадастровый номер либо ранее присвоенный государственный учетный номер помещения, машино-места (кадастровый, инвентарный или условный номер)	-
	Кадастровый номер исходного объекта недвижимости (объектов недвижимости)	-

2	Номер, тип этажа (этажей), на котором (которых) расположено помещение	1, Этаж 2, Этаж 3, Этаж 4, Этаж 5, Этаж 6, Этаж 7, Этаж 8, Этаж 9, Этаж 10, Этаж 11, Этаж 12, Этаж 13, Этаж 14, Этаж 15, Этаж 16, Этаж 17, Этаж 18, Этаж Мезонин, Мезонин
3	Обозначение (номер) помещения, машино-места на поэтажном плане	ЛК-3
4	Адрес помещения	Российская Федерация, Санкт-Петербург, муниципальный округ Звездное, Среднерогатская улица, дом 14, корпус 1, строение 1,помещение ЛК-3
	Местоположение помещения	-
	Дополнение местоположения помещения, машино-места	-
5	Назначение помещения	Нежилое, Нежилое помещение, являющееся общим имуществом в многоквартирном доме
6	Вид (виды) разрешенного использования	-
7	Площадь помещения, машино-места (Р), м2	1239.1
8	Наименование помещения	-
№ п/п	Наименование характеристики	Значение характеристики
1	2	3
1	Кадастровый номер либо ранее присвоенный государственный учетный номер помещения, машино-места (кадастровый, инвентарный или условный номер)	-
	Кадастровый номер исходного объекта недвижимости (объектов недвижимости)	-

2	Номер, тип этажа (этажей), на котором (которых) расположено помещение	1, Этаж 2, Этаж 3, Этаж 4, Этаж 5, Этаж 6, Этаж 7, Этаж 8, Этаж 9, Этаж 10, Этаж 11, Этаж 12, Этаж 13, Этаж 14, Этаж 15, Этаж 16, Этаж 17, Этаж 18, Этаж Мезонин, Мезонин
3	Обозначение (номер) помещения, машино-места на поэтажном плане	ЛК-4
4	Адрес помещения	Российская Федерация, Санкт-Петербург, муниципальный округ Звездное, Среднерогатская улица, дом 14, корпус 1, строение 1,помещение ЛК-4
	Местоположение помещения	-
	Дополнение местоположения помещения, машино-места	-
5	Назначение помещения	Нежилое, Нежилое помещение, являющееся общим имуществом в многоквартирном доме
6	Вид (виды) разрешенного использования	-
7	Площадь помещения, машино-места (Р), м2	1282.8
8	Наименование помещения	-
№ п/п		
Наименование характеристики		Значение характеристики
1	2	3
1	Кадастровый номер либо ранее присвоенный государственный учетный номер помещения, машино-места (кадастровый, инвентарный или условный номер)	-
	Кадастровый номер исходного объекта недвижимости (объектов недвижимости)	-
2	Номер, тип этажа (этажей), на котором (которых) расположено помещение	Подвал, Подвал
3	Обозначение (номер) помещения, машино-места на поэтажном плане	б/н-1
4	Адрес помещения	Российская Федерация, Санкт-Петербург, муниципальный округ Звездное, Среднерогатская улица, дом 14, корпус 1, строение 1,помещение б/н-1
	Местоположение помещения	-
	Дополнение местоположения помещения, машино-места	-

5	Назначение помещения	Нежилое, Нежилое помещение, являющееся общим имуществом в многоквартирном доме
6	Вид (виды) разрешенного использования	-
7	Площадь помещения, машино-места (Р), м2	402.7
8	Наименование помещения	-
№ п/п	Наименование характеристики	Значение характеристики
1	2	3
1	Кадастровый номер либо ранее присвоенный государственный учетный номер помещения, машино-места (кадастровый, инвентарный или условный номер)	-
	Кадастровый номер исходного объекта недвижимости (объектов недвижимости)	-
2	Номер, тип этажа (этажей), на котором (которых) расположено помещение	Подвал, Подвал
3	Обозначение (номер) помещения, машино-места на поэтажном плане	б/н-2
4	Адрес помещения	Российская Федерация, Санкт-Петербург, муниципальный округ Звездное, Среднерогатская улица, дом 14, корпус 1, строение 1,помещение б/н-2
	Местоположение помещения	-
	Дополнение местоположения помещения, машино-места	-
5	Назначение помещения	Нежилое, Нежилое помещение, являющееся общим имуществом в многоквартирном доме
6	Вид (виды) разрешенного использования	-
7	Площадь помещения, машино-места (Р), м2	415.2
8	Наименование помещения	-
№ п/п	Наименование характеристики	Значение характеристики
1	2	3
1	Кадастровый номер либо ранее присвоенный государственный учетный номер помещения, машино-места (кадастровый, инвентарный или условный номер)	-
	Кадастровый номер исходного объекта недвижимости (объектов недвижимости)	-
2	Номер, тип этажа (этажей), на котором (которых) расположено помещение	Подвал, Подвал
3	Обозначение (номер) помещения, машино-места на поэтажном плане	1-м/м
4	Адрес помещения	Российская Федерация, Санкт-Петербург, муниципальный округ Звездное, Среднерогатская улица, дом 14, корпус 1, строение 1, машино-место 1-м/м
	Местоположение помещения	-
	Дополнение местоположения помещения, машино-места	-
5	Назначение помещения	Нежилое

6	Вид (виды) разрешенного использования	-
7	Площадь помещения, машино-места (Р), м2	15.9
8	Наименование помещения	-
№ п/п	Наименование характеристики	Значение характеристики
1	2	3
1	Кадастровый номер либо ранее присвоенный государственный учетный номер помещения, машино-места (кадастровый, инвентарный или условный номер)	-
	Кадастровый номер исходного объекта недвижимости (объектов недвижимости)	-
2	Номер, тип этажа (этажей), на котором (которых) расположено помещение	Подвал, Подвал
3	Обозначение (номер) помещения, машино-места на поэтажном плане	2-м/м
4	Адрес помещения	Российская Федерация, Санкт-Петербург, муниципальный округ Звездное, Среднерогатская улица, дом 14, корпус 1, строение 1, машино-место 2-м/м
	Местоположение помещения	-
	Дополнение местоположения помещения, машино-места	-
5	Назначение помещения	Нежилое
6	Вид (виды) разрешенного использования	-
7	Площадь помещения, машино-места (Р), м2	14.2
8	Наименование помещения	-
№ п/п	Наименование характеристики	Значение характеристики
1	2	3
1	Кадастровый номер либо ранее присвоенный государственный учетный номер помещения, машино-места (кадастровый, инвентарный или условный номер)	-
	Кадастровый номер исходного объекта недвижимости (объектов недвижимости)	-
2	Номер, тип этажа (этажей), на котором (которых) расположено помещение	Подвал, Подвал
3	Обозначение (номер) помещения, машино-места на поэтажном плане	3-м/м
4	Адрес помещения	Российская Федерация, Санкт-Петербург, муниципальный округ Звездное, Среднерогатская улица, дом 14, корпус 1, строение 1, машино-место 3-м/м
	Местоположение помещения	-
	Дополнение местоположения помещения, машино-места	-
5	Назначение помещения	Нежилое
6	Вид (виды) разрешенного использования	-
7	Площадь помещения, машино-места (Р), м2	14.2

8	Наименование помещения	-
№ п/п		
Наименование характеристики		
Значение характеристики		
1	2	3
1	Кадастровый номер либо ранее присвоенный государственный учетный номер помещения, машино-места (кадастровый, инвентарный или условный номер)	-
	Кадастровый номер исходного объекта недвижимости (объектов недвижимости)	-
2	Номер, тип этажа (этажей), на котором (которых) расположено помещение	Подвал, Подвал
3	Обозначение (номер) помещения, машино-места на поэтажном плане	4-м/м
4	Адрес помещения	Российская Федерация, Санкт-Петербург, муниципальный округ Звездное, Среднерогатская улица, дом 14, корпус 1, строение 1, машино-место 4-м/м
	Местоположение помещения	-
	Дополнение местоположения помещения, машино-места	-
5	Назначение помещения	Нежилое
6	Вид (виды) разрешенного использования	-
7	Площадь помещения, машино-места (Р), м2	14.2
8	Наименование помещения	-
№ п/п		
Наименование характеристики		
Значение характеристики		
1	2	3
1	Кадастровый номер либо ранее присвоенный государственный учетный номер помещения, машино-места (кадастровый, инвентарный или условный номер)	-
	Кадастровый номер исходного объекта недвижимости (объектов недвижимости)	-
2	Номер, тип этажа (этажей), на котором (которых) расположено помещение	Подвал, Подвал
3	Обозначение (номер) помещения, машино-места на поэтажном плане	5-м/м
4	Адрес помещения	Российская Федерация, Санкт-Петербург, муниципальный округ Звездное, Среднерогатская улица, дом 14, корпус 1, строение 1, машино-место 5-м/м
	Местоположение помещения	-
	Дополнение местоположения помещения, машино-места	-
5	Назначение помещения	Нежилое
6	Вид (виды) разрешенного использования	-
7	Площадь помещения, машино-места (Р), м2	14.2
8	Наименование помещения	-

№ п/п	Наименование характеристики	Значение характеристики
1	2	3
1	Кадастровый номер либо ранее присвоенный государственный учетный номер помещения, машино-места (кадастровый, инвентарный или условный номер)	-
	Кадастровый номер исходного объекта недвижимости (объектов недвижимости)	-
2	Номер, тип этажа (этажей), на котором (которых) расположено помещение	Подвал, Подвал
3	Обозначение (номер) помещения, машино-места на поэтажном плане	6-м/м
4	Адрес помещения	Российская Федерация, Санкт-Петербург, муниципальный округ Звездное, Среднерогатская улица, дом 14, корпус 1, строение 1, машино-место 6-м/м
	Местоположение помещения	-
	Дополнение местоположения помещения, машино-места	-
5	Назначение помещения	Нежилое
6	Вид (виды) разрешенного использования	-
7	Площадь помещения, машино-места (Р), м2	14.2
8	Наименование помещения	-
№ п/п	Наименование характеристики	Значение характеристики
1	2	3
1	Кадастровый номер либо ранее присвоенный государственный учетный номер помещения, машино-места (кадастровый, инвентарный или условный номер)	-
	Кадастровый номер исходного объекта недвижимости (объектов недвижимости)	-
2	Номер, тип этажа (этажей), на котором (которых) расположено помещение	Подвал, Подвал
3	Обозначение (номер) помещения, машино-места на поэтажном плане	7-м/м
4	Адрес помещения	Российская Федерация, Санкт-Петербург, муниципальный округ Звездное, Среднерогатская улица, дом 14, корпус 1, строение 1, машино-место 7-м/м
	Местоположение помещения	-
	Дополнение местоположения помещения, машино-места	-
5	Назначение помещения	Нежилое
6	Вид (виды) разрешенного использования	-
7	Площадь помещения, машино-места (Р), м2	14.2
8	Наименование помещения	-

№ п/п	Наименование характеристики	Значение характеристики
1	2	3
1	Кадастровый номер либо ранее присвоенный государственный учетный номер помещения, машино-места (кадастровый, инвентарный или условный номер)	-
	Кадастровый номер исходного объекта недвижимости (объектов недвижимости)	-
2	Номер, тип этажа (этажей), на котором (которых) расположено помещение	Подвал, Подвал
3	Обозначение (номер) помещения, машино-места на поэтажном плане	8-м/м
4	Адрес помещения	Российская Федерация, Санкт-Петербург, муниципальный округ Звездное, Среднерогатская улица, дом 14, корпус 1, строение 1, машино-место 8-м/м
	Местоположение помещения	-
	Дополнение местоположения помещения, машино-места	-
5	Назначение помещения	Нежилое
6	Вид (виды) разрешенного использования	-
7	Площадь помещения, машино-места (Р), м2	14.2
8	Наименование помещения	-
№ п/п	Наименование характеристики	Значение характеристики
1	2	3
1	Кадастровый номер либо ранее присвоенный государственный учетный номер помещения, машино-места (кадастровый, инвентарный или условный номер)	-
	Кадастровый номер исходного объекта недвижимости (объектов недвижимости)	-
2	Номер, тип этажа (этажей), на котором (которых) расположено помещение	Подвал, Подвал
3	Обозначение (номер) помещения, машино-места на поэтажном плане	9-м/м
4	Адрес помещения	Российская Федерация, Санкт-Петербург, муниципальный округ Звездное, Среднерогатская улица, дом 14, корпус 1, строение 1, машино-место 9-м/м
	Местоположение помещения	-
	Дополнение местоположения помещения, машино-места	-
5	Назначение помещения	Нежилое
6	Вид (виды) разрешенного использования	-
7	Площадь помещения, машино-места (Р), м2	14.2
8	Наименование помещения	-

№ п/п	Наименование характеристики	Значение характеристики
1	2	3
1	Кадастровый номер либо ранее присвоенный государственный учетный номер помещения, машино-места (кадастровый, инвентарный или условный номер)	-
	Кадастровый номер исходного объекта недвижимости (объектов недвижимости)	-
2	Номер, тип этажа (этажей), на котором (которых) расположено помещение	Подвал, Подвал
3	Обозначение (номер) помещения, машино-места на поэтажном плане	10-м/м
4	Адрес помещения	Российская Федерация, Санкт-Петербург, муниципальный округ Звездное, Среднерогатская улица, дом 14, корпус 1, строение 1, машино-место 10-м/м
	Местоположение помещения	-
	Дополнение местоположения помещения, машино-места	-
5	Назначение помещения	Нежилое
6	Вид (виды) разрешенного использования	-
7	Площадь помещения, машино-места (Р), м2	14.2
8	Наименование помещения	-
№ п/п	Наименование характеристики	Значение характеристики
1	2	3
1	Кадастровый номер либо ранее присвоенный государственный учетный номер помещения, машино-места (кадастровый, инвентарный или условный номер)	-
	Кадастровый номер исходного объекта недвижимости (объектов недвижимости)	-
2	Номер, тип этажа (этажей), на котором (которых) расположено помещение	Подвал, Подвал
3	Обозначение (номер) помещения, машино-места на поэтажном плане	11-м/м
4	Адрес помещения	Российская Федерация, Санкт-Петербург, муниципальный округ Звездное, Среднерогатская улица, дом 14, корпус 1, строение 1, машино-место 11-м/м
	Местоположение помещения	-
	Дополнение местоположения помещения, машино-места	-
5	Назначение помещения	Нежилое
6	Вид (виды) разрешенного использования	-
7	Площадь помещения, машино-места (Р), м2	13.2
8	Наименование помещения	-

№ п/п	Наименование характеристики	Значение характеристики
1	2	3
1	Кадастровый номер либо ранее присвоенный государственный учетный номер помещения, машино-места (кадастровый, инвентарный или условный номер)	-
	Кадастровый номер исходного объекта недвижимости (объектов недвижимости)	-
2	Номер, тип этажа (этажей), на котором (которых) расположено помещение	Подвал, Подвал
3	Обозначение (номер) помещения, машино-места на поэтажном плане	12-м/м
4	Адрес помещения	Российская Федерация, Санкт-Петербург, муниципальный округ Звездное, Среднерогатская улица, дом 14, корпус 1, строение 1, машино-место 12-м/м
	Местоположение помещения	-
	Дополнение местоположения помещения, машино-места	-
5	Назначение помещения	Нежилое
6	Вид (виды) разрешенного использования	-
7	Площадь помещения, машино-места (Р), м2	14.2
8	Наименование помещения	-
№ п/п	Наименование характеристики	Значение характеристики
1	2	3
1	Кадастровый номер либо ранее присвоенный государственный учетный номер помещения, машино-места (кадастровый, инвентарный или условный номер)	-
	Кадастровый номер исходного объекта недвижимости (объектов недвижимости)	-
2	Номер, тип этажа (этажей), на котором (которых) расположено помещение	Подвал, Подвал
3	Обозначение (номер) помещения, машино-места на поэтажном плане	13-м/м
4	Адрес помещения	Российская Федерация, Санкт-Петербург, муниципальный округ Звездное, Среднерогатская улица, дом 14, корпус 1, строение 1, машино-место 13-м/м
	Местоположение помещения	-
	Дополнение местоположения помещения, машино-места	-
5	Назначение помещения	Нежилое
6	Вид (виды) разрешенного использования	-
7	Площадь помещения, машино-места (Р), м2	14.2
8	Наименование помещения	-

№ п/п	Наименование характеристики	Значение характеристики
1	2	3
1	Кадастровый номер либо ранее присвоенный государственный учетный номер помещения, машино-места (кадастровый, инвентарный или условный номер)	-
	Кадастровый номер исходного объекта недвижимости (объектов недвижимости)	-
2	Номер, тип этажа (этажей), на котором (которых) расположено помещение	Подвал, Подвал
3	Обозначение (номер) помещения, машино-места на поэтажном плане	14-м/м
4	Адрес помещения	Российская Федерация, Санкт-Петербург, муниципальный округ Звездное, Среднерогатская улица, дом 14, корпус 1, строение 1, машино-место 14-м/м
	Местоположение помещения	-
	Дополнение местоположения помещения, машино-места	-
5	Назначение помещения	Нежилое
6	Вид (виды) разрешенного использования	-
7	Площадь помещения, машино-места (Р), м2	14.2
8	Наименование помещения	-
№ п/п	Наименование характеристики	Значение характеристики
1	2	3
1	Кадастровый номер либо ранее присвоенный государственный учетный номер помещения, машино-места (кадастровый, инвентарный или условный номер)	-
	Кадастровый номер исходного объекта недвижимости (объектов недвижимости)	-
2	Номер, тип этажа (этажей), на котором (которых) расположено помещение	Подвал, Подвал
3	Обозначение (номер) помещения, машино-места на поэтажном плане	15-м/м
4	Адрес помещения	Российская Федерация, Санкт-Петербург, муниципальный округ Звездное, Среднерогатская улица, дом 14, корпус 1, строение 1, машино-место 15-м/м
	Местоположение помещения	-
	Дополнение местоположения помещения, машино-места	-
5	Назначение помещения	Нежилое
6	Вид (виды) разрешенного использования	-
7	Площадь помещения, машино-места (Р), м2	14.2
8	Наименование помещения	-

№ п/п	Наименование характеристики	Значение характеристики
1	2	3
1	Кадастровый номер либо ранее присвоенный государственный учетный номер помещения, машино-места (кадастровый, инвентарный или условный номер)	-
	Кадастровый номер исходного объекта недвижимости (объектов недвижимости)	-
2	Номер, тип этажа (этажей), на котором (которых) расположено помещение	Подвал, Подвал
3	Обозначение (номер) помещения, машино-места на поэтажном плане	16-м/м
4	Адрес помещения	Российская Федерация, Санкт-Петербург, муниципальный округ Звездное, Среднерогатская улица, дом 14, корпус 1, строение 1, машино-место 16-м/м
	Местоположение помещения	-
	Дополнение местоположения помещения, машино-места	-
5	Назначение помещения	Нежилое
6	Вид (виды) разрешенного использования	-
7	Площадь помещения, машино-места (Р), м2	14.2
8	Наименование помещения	-
№ п/п	Наименование характеристики	Значение характеристики
1	2	3
1	Кадастровый номер либо ранее присвоенный государственный учетный номер помещения, машино-места (кадастровый, инвентарный или условный номер)	-
	Кадастровый номер исходного объекта недвижимости (объектов недвижимости)	-
2	Номер, тип этажа (этажей), на котором (которых) расположено помещение	Подвал, Подвал
3	Обозначение (номер) помещения, машино-места на поэтажном плане	17-м/м
4	Адрес помещения	Российская Федерация, Санкт-Петербург, муниципальный округ Звездное, Среднерогатская улица, дом 14, корпус 1, строение 1, машино-место 17-м/м
	Местоположение помещения	-
	Дополнение местоположения помещения, машино-места	-
5	Назначение помещения	Нежилое
6	Вид (виды) разрешенного использования	-
7	Площадь помещения, машино-места (Р), м2	14.2
8	Наименование помещения	-

№ п/п	Наименование характеристики	Значение характеристики
1	2	3
1	Кадастровый номер либо ранее присвоенный государственный учетный номер помещения, машино-места (кадастровый, инвентарный или условный номер)	-
	Кадастровый номер исходного объекта недвижимости (объектов недвижимости)	-
2	Номер, тип этажа (этажей), на котором (которых) расположено помещение	Подвал, Подвал
3	Обозначение (номер) помещения, машино-места на поэтажном плане	18-м/м
4	Адрес помещения	Российская Федерация, Санкт-Петербург, муниципальный округ Звездное, Среднерогатская улица, дом 14, корпус 1, строение 1, машино-место 18-м/м
	Местоположение помещения	-
	Дополнение местоположения помещения, машино-места	-
5	Назначение помещения	Нежилое
6	Вид (виды) разрешенного использования	-
7	Площадь помещения, машино-места (Р), м2	14.2
8	Наименование помещения	-

№ п/п	Наименование характеристики	Значение характеристики
1	2	3
1	Кадастровый номер либо ранее присвоенный государственный учетный номер помещения, машино-места (кадастровый, инвентарный или условный номер)	-
	Кадастровый номер исходного объекта недвижимости (объектов недвижимости)	-
2	Номер, тип этажа (этажей), на котором (которых) расположено помещение	Подвал, Подвал
3	Обозначение (номер) помещения, машино-места на поэтажном плане	19-м/м
4	Адрес помещения	Российская Федерация, Санкт-Петербург, муниципальный округ Звездное, Среднерогатская улица, дом 14, корпус 1, строение 1, машино-место 19-м/м
	Местоположение помещения	-
	Дополнение местоположения помещения, машино-места	-
5	Назначение помещения	Нежилое
6	Вид (виды) разрешенного использования	-
7	Площадь помещения, машино-места (Р), м2	15.8
8	Наименование помещения	-

№ п/п	Наименование характеристики	Значение характеристики
1	2	3
1	Кадастровый номер либо ранее присвоенный государственный учетный номер помещения, машино-места (кадастровый, инвентарный или условный номер)	-
	Кадастровый номер исходного объекта недвижимости (объектов недвижимости)	-
2	Номер, тип этажа (этажей), на котором (которых) расположено помещение	Подвал, Подвал
3	Обозначение (номер) помещения, машино-места на поэтажном плане	20-м/м
4	Адрес помещения	Российская Федерация, Санкт-Петербург, муниципальный округ Звездное, Среднерогатская улица, дом 14, корпус 1, строение 1, машино-место 20-м/м
	Местоположение помещения	-
	Дополнение местоположения помещения, машино-места	-
5	Назначение помещения	Нежилое
6	Вид (виды) разрешенного использования	-
7	Площадь помещения, машино-места (Р), м2	15.8
8	Наименование помещения	-
№ п/п	Наименование характеристики	Значение характеристики
1	2	3
1	Кадастровый номер либо ранее присвоенный государственный учетный номер помещения, машино-места (кадастровый, инвентарный или условный номер)	-
	Кадастровый номер исходного объекта недвижимости (объектов недвижимости)	-
2	Номер, тип этажа (этажей), на котором (которых) расположено помещение	Подвал, Подвал
3	Обозначение (номер) помещения, машино-места на поэтажном плане	21-м/м
4	Адрес помещения	Российская Федерация, Санкт-Петербург, муниципальный округ Звездное, Среднерогатская улица, дом 14, корпус 1, строение 1, машино-место 21-м/м
	Местоположение помещения	-
	Дополнение местоположения помещения, машино-места	-
5	Назначение помещения	Нежилое
6	Вид (виды) разрешенного использования	-
7	Площадь помещения, машино-места (Р), м2	14.2
8	Наименование помещения	-

№ п/п	Наименование характеристики	Значение характеристики
1	2	3
1	Кадастровый номер либо ранее присвоенный государственный учетный номер помещения, машино-места (кадастровый, инвентарный или условный номер)	-
	Кадастровый номер исходного объекта недвижимости (объектов недвижимости)	-
2	Номер, тип этажа (этажей), на котором (которых) расположено помещение	Подвал, Подвал
3	Обозначение (номер) помещения, машино-места на поэтажном плане	22-м/м
4	Адрес помещения	Российская Федерация, Санкт-Петербург, муниципальный округ Звездное, Среднерогатская улица, дом 14, корпус 1, строение 1, машино-место 22-м/м
	Местоположение помещения	-
	Дополнение местоположения помещения, машино-места	-
5	Назначение помещения	Нежилое
6	Вид (виды) разрешенного использования	-
7	Площадь помещения, машино-места (Р), м2	14.2
8	Наименование помещения	-
№ п/п	Наименование характеристики	Значение характеристики
1	2	3
1	Кадастровый номер либо ранее присвоенный государственный учетный номер помещения, машино-места (кадастровый, инвентарный или условный номер)	-
	Кадастровый номер исходного объекта недвижимости (объектов недвижимости)	-
2	Номер, тип этажа (этажей), на котором (которых) расположено помещение	Подвал, Подвал
3	Обозначение (номер) помещения, машино-места на поэтажном плане	23-м/м
4	Адрес помещения	Российская Федерация, Санкт-Петербург, муниципальный округ Звездное, Среднерогатская улица, дом 14, корпус 1, строение 1, машино-место 23-м/м
	Местоположение помещения	-
	Дополнение местоположения помещения, машино-места	-
5	Назначение помещения	Нежилое
6	Вид (виды) разрешенного использования	-
7	Площадь помещения, машино-места (Р), м2	14.2
8	Наименование помещения	-

№ п/п	Наименование характеристики	Значение характеристики
1	2	3
1	Кадастровый номер либо ранее присвоенный государственный учетный номер помещения, машино-места (кадастровый, инвентарный или условный номер)	-
	Кадастровый номер исходного объекта недвижимости (объектов недвижимости)	-
2	Номер, тип этажа (этажей), на котором (которых) расположено помещение	Подвал, Подвал
3	Обозначение (номер) помещения, машино-места на поэтажном плане	24-м/м
4	Адрес помещения	Российская Федерация, Санкт-Петербург, муниципальный округ Звездное, Среднерогатская улица, дом 14, корпус 1, строение 1, машино-место 24-м/м
	Местоположение помещения	-
	Дополнение местоположения помещения, машино-места	-
5	Назначение помещения	Нежилое
6	Вид (виды) разрешенного использования	-
7	Площадь помещения, машино-места (Р), м2	14.2
8	Наименование помещения	-
№ п/п	Наименование характеристики	Значение характеристики
1	2	3
1	Кадастровый номер либо ранее присвоенный государственный учетный номер помещения, машино-места (кадастровый, инвентарный или условный номер)	-
	Кадастровый номер исходного объекта недвижимости (объектов недвижимости)	-
2	Номер, тип этажа (этажей), на котором (которых) расположено помещение	Подвал, Подвал
3	Обозначение (номер) помещения, машино-места на поэтажном плане	25-м/м
4	Адрес помещения	Российская Федерация, Санкт-Петербург, муниципальный округ Звездное, Среднерогатская улица, дом 14, корпус 1, строение 1, машино-место 25-м/м
	Местоположение помещения	-
	Дополнение местоположения помещения, машино-места	-
5	Назначение помещения	Нежилое
6	Вид (виды) разрешенного использования	-
7	Площадь помещения, машино-места (Р), м2	14.2
8	Наименование помещения	-

№ п/п	Наименование характеристики	Значение характеристики
1	2	3
1	Кадастровый номер либо ранее присвоенный государственный учетный номер помещения, машино-места (кадастровый, инвентарный или условный номер)	-
	Кадастровый номер исходного объекта недвижимости (объектов недвижимости)	-
2	Номер, тип этажа (этажей), на котором (которых) расположено помещение	Подвал, Подвал
3	Обозначение (номер) помещения, машино-места на поэтажном плане	26-м/м
4	Адрес помещения	Российская Федерация, Санкт-Петербург, муниципальный округ Звездное, Среднерогатская улица, дом 14, корпус 1, строение 1, машино-место 26-м/м
	Местоположение помещения	-
	Дополнение местоположения помещения, машино-места	-
5	Назначение помещения	Нежилое
6	Вид (виды) разрешенного использования	-
7	Площадь помещения, машино-места (Р), м2	14.2
8	Наименование помещения	-
<hr/>		
№ п/п	Наименование характеристики	Значение характеристики
1	2	3
1	Кадастровый номер либо ранее присвоенный государственный учетный номер помещения, машино-места (кадастровый, инвентарный или условный номер)	-
	Кадастровый номер исходного объекта недвижимости (объектов недвижимости)	-
2	Номер, тип этажа (этажей), на котором (которых) расположено помещение	Подвал, Подвал
3	Обозначение (номер) помещения, машино-места на поэтажном плане	27-м/м
4	Адрес помещения	Российская Федерация, Санкт-Петербург, муниципальный округ Звездное, Среднерогатская улица, дом 14, корпус 1, строение 1, машино-место 27-м/м
	Местоположение помещения	-
	Дополнение местоположения помещения, машино-места	-
5	Назначение помещения	Нежилое
6	Вид (виды) разрешенного использования	-
7	Площадь помещения, машино-места (Р), м2	14.2
8	Наименование помещения	-

№ п/п	Наименование характеристики	Значение характеристики
1	2	3
1	Кадастровый номер либо ранее присвоенный государственный учетный номер помещения, машино-места (кадастровый, инвентарный или условный номер)	-
	Кадастровый номер исходного объекта недвижимости (объектов недвижимости)	-
2	Номер, тип этажа (этажей), на котором (которых) расположено помещение	Подвал, Подвал
3	Обозначение (номер) помещения, машино-места на поэтажном плане	28-м/м
4	Адрес помещения	Российская Федерация, Санкт-Петербург, муниципальный округ Звездное, Среднерогатская улица, дом 14, корпус 1, строение 1, машино-место 28-м/м
	Местоположение помещения	-
	Дополнение местоположения помещения, машино-места	-
5	Назначение помещения	Нежилое
6	Вид (виды) разрешенного использования	-
7	Площадь помещения, машино-места (Р), м2	14.2
8	Наименование помещения	-
№ п/п		
Наименование характеристики		
Значение характеристики		
1	2	3
1	Кадастровый номер либо ранее присвоенный государственный учетный номер помещения, машино-места (кадастровый, инвентарный или условный номер)	-
	Кадастровый номер исходного объекта недвижимости (объектов недвижимости)	-
2	Номер, тип этажа (этажей), на котором (которых) расположено помещение	Подвал, Подвал
3	Обозначение (номер) помещения, машино-места на поэтажном плане	29-м/м
4	Адрес помещения	Российская Федерация, Санкт-Петербург, муниципальный округ Звездное, Среднерогатская улица, дом 14, корпус 1, строение 1, машино-место 29-м/м
	Местоположение помещения	-
	Дополнение местоположения помещения, машино-места	-
5	Назначение помещения	Нежилое
6	Вид (виды) разрешенного использования	-
7	Площадь помещения, машино-места (Р), м2	14.2
8	Наименование помещения	-

№ п/п	Наименование характеристики	Значение характеристики
1	2	3
1	Кадастровый номер либо ранее присвоенный государственный учетный номер помещения, машино-места (кадастровый, инвентарный или условный номер)	-
	Кадастровый номер исходного объекта недвижимости (объектов недвижимости)	-
2	Номер, тип этажа (этажей), на котором (которых) расположено помещение	Подвал, Подвал
3	Обозначение (номер) помещения, машино-места на поэтажном плане	30-м/м
4	Адрес помещения	Российская Федерация, Санкт-Петербург, муниципальный округ Звездное, Среднерогатская улица, дом 14, корпус 1, строение 1, машино-место 30-м/м
	Местоположение помещения	-
	Дополнение местоположения помещения, машино-места	-
5	Назначение помещения	Нежилое
6	Вид (виды) разрешенного использования	-
7	Площадь помещения, машино-места (Р), м2	14.9
8	Наименование помещения	-
№ п/п	Наименование характеристики	Значение характеристики
1	2	3
1	Кадастровый номер либо ранее присвоенный государственный учетный номер помещения, машино-места (кадастровый, инвентарный или условный номер)	-
	Кадастровый номер исходного объекта недвижимости (объектов недвижимости)	-
2	Номер, тип этажа (этажей), на котором (которых) расположено помещение	Подвал, Подвал
3	Обозначение (номер) помещения, машино-места на поэтажном плане	31-м/м
4	Адрес помещения	Российская Федерация, Санкт-Петербург, муниципальный округ Звездное, Среднерогатская улица, дом 14, корпус 1, строение 1, машино-место 31-м/м
	Местоположение помещения	-
	Дополнение местоположения помещения, машино-места	-
5	Назначение помещения	Нежилое
6	Вид (виды) разрешенного использования	-
7	Площадь помещения, машино-места (Р), м2	14.9
8	Наименование помещения	-

№ п/п	Наименование характеристики	Значение характеристики
1	2	3
1	Кадастровый номер либо ранее присвоенный государственный учетный номер помещения, машино-места (кадастровый, инвентарный или условный номер)	-
	Кадастровый номер исходного объекта недвижимости (объектов недвижимости)	-
2	Номер, тип этажа (этажей), на котором (которых) расположено помещение	Подвал, Подвал
3	Обозначение (номер) помещения, машино-места на поэтажном плане	32-м/м
4	Адрес помещения	Российская Федерация, Санкт-Петербург, муниципальный округ Звездное, Среднерогатская улица, дом 14, корпус 1, строение 1, машино-место 32-м/м
	Местоположение помещения	-
	Дополнение местоположения помещения, машино-места	-
5	Назначение помещения	Нежилое
6	Вид (виды) разрешенного использования	-
7	Площадь помещения, машино-места (Р), м2	14.2
8	Наименование помещения	-
№ п/п	Наименование характеристики	Значение характеристики
1	2	3
1	Кадастровый номер либо ранее присвоенный государственный учетный номер помещения, машино-места (кадастровый, инвентарный или условный номер)	-
	Кадастровый номер исходного объекта недвижимости (объектов недвижимости)	-
2	Номер, тип этажа (этажей), на котором (которых) расположено помещение	Подвал, Подвал
3	Обозначение (номер) помещения, машино-места на поэтажном плане	33-м/м
4	Адрес помещения	Российская Федерация, Санкт-Петербург, муниципальный округ Звездное, Среднерогатская улица, дом 14, корпус 1, строение 1, машино-место 33-м/м
	Местоположение помещения	-
	Дополнение местоположения помещения, машино-места	-
5	Назначение помещения	Нежилое
6	Вид (виды) разрешенного использования	-
7	Площадь помещения, машино-места (Р), м2	14.2
8	Наименование помещения	-

№ п/п	Наименование характеристики	Значение характеристики
1	2	3
1	Кадастровый номер либо ранее присвоенный государственный учетный номер помещения, машино-места (кадастровый, инвентарный или условный номер)	-
	Кадастровый номер исходного объекта недвижимости (объектов недвижимости)	-
2	Номер, тип этажа (этажей), на котором (которых) расположено помещение	Подвал, Подвал
3	Обозначение (номер) помещения, машино-места на поэтажном плане	34-м/м
4	Адрес помещения	Российская Федерация, Санкт-Петербург, муниципальный округ Звездное, Среднерогатская улица, дом 14, корпус 1, строение 1, машино-место 34-м/м
	Местоположение помещения	-
	Дополнение местоположения помещения, машино-места	-
5	Назначение помещения	Нежилое
6	Вид (виды) разрешенного использования	-
7	Площадь помещения, машино-места (Р), м2	14.2
8	Наименование помещения	-
<hr/>		
№ п/п	Наименование характеристики	Значение характеристики
1	2	3
1	Кадастровый номер либо ранее присвоенный государственный учетный номер помещения, машино-места (кадастровый, инвентарный или условный номер)	-
	Кадастровый номер исходного объекта недвижимости (объектов недвижимости)	-
2	Номер, тип этажа (этажей), на котором (которых) расположено помещение	Подвал, Подвал
3	Обозначение (номер) помещения, машино-места на поэтажном плане	35-м/м
4	Адрес помещения	Российская Федерация, Санкт-Петербург, муниципальный округ Звездное, Среднерогатская улица, дом 14, корпус 1, строение 1, машино-место 35-м/м
	Местоположение помещения	-
	Дополнение местоположения помещения, машино-места	-
5	Назначение помещения	Нежилое
6	Вид (виды) разрешенного использования	-
7	Площадь помещения, машино-места (Р), м2	14.2
8	Наименование помещения	-

№ п/п	Наименование характеристики	Значение характеристики
1	2	3
1	Кадастровый номер либо ранее присвоенный государственный учетный номер помещения, машино-места (кадастровый, инвентарный или условный номер)	-
	Кадастровый номер исходного объекта недвижимости (объектов недвижимости)	-
2	Номер, тип этажа (этажей), на котором (которых) расположено помещение	Подвал, Подвал
3	Обозначение (номер) помещения, машино-места на поэтажном плане	36-м/м
4	Адрес помещения	Российская Федерация, Санкт-Петербург, муниципальный округ Звездное, Среднерогатская улица, дом 14, корпус 1, строение 1, машино-место 36-м/м
	Местоположение помещения	-
	Дополнение местоположения помещения, машино-места	-
5	Назначение помещения	Нежилое
6	Вид (виды) разрешенного использования	-
7	Площадь помещения, машино-места (Р), м2	14.2
8	Наименование помещения	-
№ п/п	Наименование характеристики	Значение характеристики
1	2	3
1	Кадастровый номер либо ранее присвоенный государственный учетный номер помещения, машино-места (кадастровый, инвентарный или условный номер)	-
	Кадастровый номер исходного объекта недвижимости (объектов недвижимости)	-
2	Номер, тип этажа (этажей), на котором (которых) расположено помещение	Подвал, Подвал
3	Обозначение (номер) помещения, машино-места на поэтажном плане	37-м/м
4	Адрес помещения	Российская Федерация, Санкт-Петербург, муниципальный округ Звездное, Среднерогатская улица, дом 14, корпус 1, строение 1, машино-место 37-м/м
	Местоположение помещения	-
	Дополнение местоположения помещения, машино-места	-
5	Назначение помещения	Нежилое
6	Вид (виды) разрешенного использования	-
7	Площадь помещения, машино-места (Р), м2	14.2
8	Наименование помещения	-

№ п/п	Наименование характеристики	Значение характеристики
1	2	3
1	Кадастровый номер либо ранее присвоенный государственный учетный номер помещения, машино-места (кадастровый, инвентарный или условный номер)	-
	Кадастровый номер исходного объекта недвижимости (объектов недвижимости)	-
2	Номер, тип этажа (этажей), на котором (которых) расположено помещение	Подвал, Подвал
3	Обозначение (номер) помещения, машино-места на поэтажном плане	38-м/м
4	Адрес помещения	Российская Федерация, Санкт-Петербург, муниципальный округ Звездное, Среднерогатская улица, дом 14, корпус 1, строение 1, машино-место 38-м/м
	Местоположение помещения	-
	Дополнение местоположения помещения, машино-места	-
5	Назначение помещения	Нежилое
6	Вид (виды) разрешенного использования	-
7	Площадь помещения, машино-места (Р), м2	14.2
8	Наименование помещения	-
<hr/>		
№ п/п	Наименование характеристики	Значение характеристики
1	2	3
1	Кадастровый номер либо ранее присвоенный государственный учетный номер помещения, машино-места (кадастровый, инвентарный или условный номер)	-
	Кадастровый номер исходного объекта недвижимости (объектов недвижимости)	-
2	Номер, тип этажа (этажей), на котором (которых) расположено помещение	Подвал, Подвал
3	Обозначение (номер) помещения, машино-места на поэтажном плане	39-м/м
4	Адрес помещения	Российская Федерация, Санкт-Петербург, муниципальный округ Звездное, Среднерогатская улица, дом 14, корпус 1, строение 1, машино-место 39-м/м
	Местоположение помещения	-
	Дополнение местоположения помещения, машино-места	-
5	Назначение помещения	Нежилое
6	Вид (виды) разрешенного использования	-
7	Площадь помещения, машино-места (Р), м2	15.7
8	Наименование помещения	-

№ п/п	Наименование характеристики	Значение характеристики
1	2	3
1	Кадастровый номер либо ранее присвоенный государственный учетный номер помещения, машино-места (кадастровый, инвентарный или условный номер)	-
	Кадастровый номер исходного объекта недвижимости (объектов недвижимости)	-
2	Номер, тип этажа (этажей), на котором (которых) расположено помещение	Подвал, Подвал
3	Обозначение (номер) помещения, машино-места на поэтажном плане	40-м/м
4	Адрес помещения	Российская Федерация, Санкт-Петербург, муниципальный округ Звездное, Среднерогатская улица, дом 14, корпус 1, строение 1, машино-место 40-м/м
	Местоположение помещения	-
	Дополнение местоположения помещения, машино-места	-
5	Назначение помещения	Нежилое
6	Вид (виды) разрешенного использования	-
7	Площадь помещения, машино-места (Р), м2	15.8
8	Наименование помещения	-
<hr/>		
№ п/п	Наименование характеристики	Значение характеристики
1	2	3
1	Кадастровый номер либо ранее присвоенный государственный учетный номер помещения, машино-места (кадастровый, инвентарный или условный номер)	-
	Кадастровый номер исходного объекта недвижимости (объектов недвижимости)	-
2	Номер, тип этажа (этажей), на котором (которых) расположено помещение	Подвал, Подвал
3	Обозначение (номер) помещения, машино-места на поэтажном плане	41-м/м
4	Адрес помещения	Российская Федерация, Санкт-Петербург, муниципальный округ Звездное, Среднерогатская улица, дом 14, корпус 1, строение 1, машино-место 41-м/м
	Местоположение помещения	-
	Дополнение местоположения помещения, машино-места	-
5	Назначение помещения	Нежилое
6	Вид (виды) разрешенного использования	-
7	Площадь помещения, машино-места (Р), м2	14.2
8	Наименование помещения	-

№ п/п	Наименование характеристики	Значение характеристики
1	2	3
1	Кадастровый номер либо ранее присвоенный государственный учетный номер помещения, машино-места (кадастровый, инвентарный или условный номер)	-
	Кадастровый номер исходного объекта недвижимости (объектов недвижимости)	-
2	Номер, тип этажа (этажей), на котором (которых) расположено помещение	Подвал, Подвал
3	Обозначение (номер) помещения, машино-места на поэтажном плане	42-м/м
4	Адрес помещения	Российская Федерация, Санкт-Петербург, муниципальный округ Звездное, Среднерогатская улица, дом 14, корпус 1, строение 1, машино-место 42-м/м
	Местоположение помещения	-
	Дополнение местоположения помещения, машино-места	-
5	Назначение помещения	Нежилое
6	Вид (виды) разрешенного использования	-
7	Площадь помещения, машино-места (Р), м2	14.2
8	Наименование помещения	-
№ п/п	Наименование характеристики	Значение характеристики
1	2	3
1	Кадастровый номер либо ранее присвоенный государственный учетный номер помещения, машино-места (кадастровый, инвентарный или условный номер)	-
	Кадастровый номер исходного объекта недвижимости (объектов недвижимости)	-
2	Номер, тип этажа (этажей), на котором (которых) расположено помещение	Подвал, Подвал
3	Обозначение (номер) помещения, машино-места на поэтажном плане	43-м/м
4	Адрес помещения	Российская Федерация, Санкт-Петербург, муниципальный округ Звездное, Среднерогатская улица, дом 14, корпус 1, строение 1, машино-место 43-м/м
	Местоположение помещения	-
	Дополнение местоположения помещения, машино-места	-
5	Назначение помещения	Нежилое
6	Вид (виды) разрешенного использования	-
7	Площадь помещения, машино-места (Р), м2	14.2
8	Наименование помещения	-

№ п/п	Наименование характеристики	Значение характеристики
1	2	3
1	Кадастровый номер либо ранее присвоенный государственный учетный номер помещения, машино-места (кадастровый, инвентарный или условный номер)	-
	Кадастровый номер исходного объекта недвижимости (объектов недвижимости)	-
2	Номер, тип этажа (этажей), на котором (которых) расположено помещение	Подвал, Подвал
3	Обозначение (номер) помещения, машино-места на поэтажном плане	44-м/м
4	Адрес помещения	Российская Федерация, Санкт-Петербург, муниципальный округ Звездное, Среднерогатская улица, дом 14, корпус 1, строение 1, машино-место 44-м/м
	Местоположение помещения	-
	Дополнение местоположения помещения, машино-места	-
5	Назначение помещения	Нежилое
6	Вид (виды) разрешенного использования	-
7	Площадь помещения, машино-места (Р), м2	14.2
8	Наименование помещения	-
№ п/п	Наименование характеристики	Значение характеристики
1	2	3
1	Кадастровый номер либо ранее присвоенный государственный учетный номер помещения, машино-места (кадастровый, инвентарный или условный номер)	-
	Кадастровый номер исходного объекта недвижимости (объектов недвижимости)	-
2	Номер, тип этажа (этажей), на котором (которых) расположено помещение	Подвал, Подвал
3	Обозначение (номер) помещения, машино-места на поэтажном плане	45-м/м
4	Адрес помещения	Российская Федерация, Санкт-Петербург, муниципальный округ Звездное, Среднерогатская улица, дом 14, корпус 1, строение 1, машино-место 45-м/м
	Местоположение помещения	-
	Дополнение местоположения помещения, машино-места	-
5	Назначение помещения	Нежилое
6	Вид (виды) разрешенного использования	-
7	Площадь помещения, машино-места (Р), м2	14.2
8	Наименование помещения	-

№ п/п	Наименование характеристики	Значение характеристики
1	2	3
1	Кадастровый номер либо ранее присвоенный государственный учетный номер помещения, машино-места (кадастровый, инвентарный или условный номер)	-
	Кадастровый номер исходного объекта недвижимости (объектов недвижимости)	-
2	Номер, тип этажа (этажей), на котором (которых) расположено помещение	Подвал, Подвал
3	Обозначение (номер) помещения, машино-места на поэтажном плане	46-м/м
4	Адрес помещения	Российская Федерация, Санкт-Петербург, муниципальный округ Звездное, Среднерогатская улица, дом 14, корпус 1, строение 1, машино-место 46-м/м
	Местоположение помещения	-
	Дополнение местоположения помещения, машино-места	-
5	Назначение помещения	Нежилое
6	Вид (виды) разрешенного использования	-
7	Площадь помещения, машино-места (Р), м2	14.2
8	Наименование помещения	-
№ п/п	Наименование характеристики	Значение характеристики
1	2	3
1	Кадастровый номер либо ранее присвоенный государственный учетный номер помещения, машино-места (кадастровый, инвентарный или условный номер)	-
	Кадастровый номер исходного объекта недвижимости (объектов недвижимости)	-
2	Номер, тип этажа (этажей), на котором (которых) расположено помещение	Подвал, Подвал
3	Обозначение (номер) помещения, машино-места на поэтажном плане	47-м/м
4	Адрес помещения	Российская Федерация, Санкт-Петербург, муниципальный округ Звездное, Среднерогатская улица, дом 14, корпус 1, строение 1, машино-место 47-м/м
	Местоположение помещения	-
	Дополнение местоположения помещения, машино-места	-
5	Назначение помещения	Нежилое
6	Вид (виды) разрешенного использования	-
7	Площадь помещения, машино-места (Р), м2	14.2
8	Наименование помещения	-

№ п/п	Наименование характеристики	Значение характеристики
1	2	3
1	Кадастровый номер либо ранее присвоенный государственный учетный номер помещения, машино-места (кадастровый, инвентарный или условный номер)	-
	Кадастровый номер исходного объекта недвижимости (объектов недвижимости)	-
2	Номер, тип этажа (этажей), на котором (которых) расположено помещение	Подвал, Подвал
3	Обозначение (номер) помещения, машино-места на поэтажном плане	48-м/м
4	Адрес помещения	Российская Федерация, Санкт-Петербург, муниципальный округ Звездное, Среднерогатская улица, дом 14, корпус 1, строение 1, машино-место 48-м/м
	Местоположение помещения	-
	Дополнение местоположения помещения, машино-места	-
5	Назначение помещения	Нежилое
6	Вид (виды) разрешенного использования	-
7	Площадь помещения, машино-места (Р), м2	14.2
8	Наименование помещения	-
№ п/п		
Наименование характеристики		
Значение характеристики		
1	2	3
1	Кадастровый номер либо ранее присвоенный государственный учетный номер помещения, машино-места (кадастровый, инвентарный или условный номер)	-
	Кадастровый номер исходного объекта недвижимости (объектов недвижимости)	-
2	Номер, тип этажа (этажей), на котором (которых) расположено помещение	Подвал, Подвал
3	Обозначение (номер) помещения, машино-места на поэтажном плане	49-м/м
4	Адрес помещения	Российская Федерация, Санкт-Петербург, муниципальный округ Звездное, Среднерогатская улица, дом 14, корпус 1, строение 1, машино-место 49-м/м
	Местоположение помещения	-
	Дополнение местоположения помещения, машино-места	-
5	Назначение помещения	Нежилое
6	Вид (виды) разрешенного использования	-
7	Площадь помещения, машино-места (Р), м2	14.2
8	Наименование помещения	-

№ п/п	Наименование характеристики	Значение характеристики
1	2	3
1	Кадастровый номер либо ранее присвоенный государственный учетный номер помещения, машино-места (кадастровый, инвентарный или условный номер)	-
	Кадастровый номер исходного объекта недвижимости (объектов недвижимости)	-
2	Номер, тип этажа (этажей), на котором (которых) расположено помещение	Подвал, Подвал
3	Обозначение (номер) помещения, машино-места на поэтажном плане	50-м/м
4	Адрес помещения	Российская Федерация, Санкт-Петербург, муниципальный округ Звездное, Среднерогатская улица, дом 14, корпус 1, строение 1, машино-место 50-м/м
	Местоположение помещения	-
	Дополнение местоположения помещения, машино-места	-
5	Назначение помещения	Нежилое
6	Вид (виды) разрешенного использования	-
7	Площадь помещения, машино-места (Р), м2	14.9
8	Наименование помещения	-
№ п/п	Наименование характеристики	Значение характеристики
1	2	3
1	Кадастровый номер либо ранее присвоенный государственный учетный номер помещения, машино-места (кадастровый, инвентарный или условный номер)	-
	Кадастровый номер исходного объекта недвижимости (объектов недвижимости)	-
2	Номер, тип этажа (этажей), на котором (которых) расположено помещение	Подвал, Подвал
3	Обозначение (номер) помещения, машино-места на поэтажном плане	51-м/м
4	Адрес помещения	Российская Федерация, Санкт-Петербург, муниципальный округ Звездное, Среднерогатская улица, дом 14, корпус 1, строение 1, машино-место 51-м/м
	Местоположение помещения	-
	Дополнение местоположения помещения, машино-места	-
5	Назначение помещения	Нежилое
6	Вид (виды) разрешенного использования	-
7	Площадь помещения, машино-места (Р), м2	14.9
8	Наименование помещения	-

№ п/п	Наименование характеристики	Значение характеристики
1	2	3
1	Кадастровый номер либо ранее присвоенный государственный учетный номер помещения, машино-места (кадастровый, инвентарный или условный номер)	-
	Кадастровый номер исходного объекта недвижимости (объектов недвижимости)	-
2	Номер, тип этажа (этажей), на котором (которых) расположено помещение	Подвал, Подвал
3	Обозначение (номер) помещения, машино-места на поэтажном плане	52-м/м
4	Адрес помещения	Российская Федерация, Санкт-Петербург, муниципальный округ Звездное, Среднерогатская улица, дом 14, корпус 1, строение 1, машино-место 52-м/м
	Местоположение помещения	-
	Дополнение местоположения помещения, машино-места	-
5	Назначение помещения	Нежилое
6	Вид (виды) разрешенного использования	-
7	Площадь помещения, машино-места (Р), м2	14.2
8	Наименование помещения	-
<hr/>		
№ п/п	Наименование характеристики	Значение характеристики
1	2	3
1	Кадастровый номер либо ранее присвоенный государственный учетный номер помещения, машино-места (кадастровый, инвентарный или условный номер)	-
	Кадастровый номер исходного объекта недвижимости (объектов недвижимости)	-
2	Номер, тип этажа (этажей), на котором (которых) расположено помещение	Подвал, Подвал
3	Обозначение (номер) помещения, машино-места на поэтажном плане	53-м/м
4	Адрес помещения	Российская Федерация, Санкт-Петербург, муниципальный округ Звездное, Среднерогатская улица, дом 14, корпус 1, строение 1, машино-место 53-м/м
	Местоположение помещения	-
	Дополнение местоположения помещения, машино-места	-
5	Назначение помещения	Нежилое
6	Вид (виды) разрешенного использования	-
7	Площадь помещения, машино-места (Р), м2	14.2
8	Наименование помещения	-

№ п/п	Наименование характеристики	Значение характеристики
1	2	3
1	Кадастровый номер либо ранее присвоенный государственный учетный номер помещения, машино-места (кадастровый, инвентарный или условный номер)	-
	Кадастровый номер исходного объекта недвижимости (объектов недвижимости)	-
2	Номер, тип этажа (этажей), на котором (которых) расположено помещение	Подвал, Подвал
3	Обозначение (номер) помещения, машино-места на поэтажном плане	54-м/м
4	Адрес помещения	Российская Федерация, Санкт-Петербург, муниципальный округ Звездное, Среднерогатская улица, дом 14, корпус 1, строение 1, машино-место 54-м/м
	Местоположение помещения	-
	Дополнение местоположения помещения, машино-места	-
5	Назначение помещения	Нежилое
6	Вид (виды) разрешенного использования	-
7	Площадь помещения, машино-места (Р), м2	14.2
8	Наименование помещения	-
№ п/п	Наименование характеристики	Значение характеристики
1	2	3
1	Кадастровый номер либо ранее присвоенный государственный учетный номер помещения, машино-места (кадастровый, инвентарный или условный номер)	-
	Кадастровый номер исходного объекта недвижимости (объектов недвижимости)	-
2	Номер, тип этажа (этажей), на котором (которых) расположено помещение	Подвал, Подвал
3	Обозначение (номер) помещения, машино-места на поэтажном плане	55-м/м
4	Адрес помещения	Российская Федерация, Санкт-Петербург, муниципальный округ Звездное, Среднерогатская улица, дом 14, корпус 1, строение 1, машино-место 55-м/м
	Местоположение помещения	-
	Дополнение местоположения помещения, машино-места	-
5	Назначение помещения	Нежилое
6	Вид (виды) разрешенного использования	-
7	Площадь помещения, машино-места (Р), м2	14.2
8	Наименование помещения	-

№ п/п	Наименование характеристики	Значение характеристики
1	2	3
1	Кадастровый номер либо ранее присвоенный государственный учетный номер помещения, машино-места (кадастровый, инвентарный или условный номер)	-
	Кадастровый номер исходного объекта недвижимости (объектов недвижимости)	-
2	Номер, тип этажа (этажей), на котором (которых) расположено помещение	Подвал, Подвал
3	Обозначение (номер) помещения, машино-места на поэтажном плане	56-м/м
4	Адрес помещения	Российская Федерация, Санкт-Петербург, муниципальный округ Звездное, Среднерогатская улица, дом 14, корпус 1, строение 1, машино-место 56-м/м
	Местоположение помещения	-
	Дополнение местоположения помещения, машино-места	-
5	Назначение помещения	Нежилое
6	Вид (виды) разрешенного использования	-
7	Площадь помещения, машино-места (Р), м2	14.2
8	Наименование помещения	-
№ п/п	Наименование характеристики	Значение характеристики
1	2	3
1	Кадастровый номер либо ранее присвоенный государственный учетный номер помещения, машино-места (кадастровый, инвентарный или условный номер)	-
	Кадастровый номер исходного объекта недвижимости (объектов недвижимости)	-
2	Номер, тип этажа (этажей), на котором (которых) расположено помещение	Подвал, Подвал
3	Обозначение (номер) помещения, машино-места на поэтажном плане	57-м/м
4	Адрес помещения	Российская Федерация, Санкт-Петербург, муниципальный округ Звездное, Среднерогатская улица, дом 14, корпус 1, строение 1, машино-место 57-м/м
	Местоположение помещения	-
	Дополнение местоположения помещения, машино-места	-
5	Назначение помещения	Нежилое
6	Вид (виды) разрешенного использования	-
7	Площадь помещения, машино-места (Р), м2	14.2
8	Наименование помещения	-

№ п/п	Наименование характеристики	Значение характеристики
1	2	3
1	Кадастровый номер либо ранее присвоенный государственный учетный номер помещения, машино-места (кадастровый, инвентарный или условный номер)	-
	Кадастровый номер исходного объекта недвижимости (объектов недвижимости)	-
2	Номер, тип этажа (этажей), на котором (которых) расположено помещение	Подвал, Подвал
3	Обозначение (номер) помещения, машино-места на поэтажном плане	58-м/м
4	Адрес помещения	Российская Федерация, Санкт-Петербург, муниципальный округ Звездное, Среднерогатская улица, дом 14, корпус 1, строение 1, машино-место 58-м/м
	Местоположение помещения	-
	Дополнение местоположения помещения, машино-места	-
5	Назначение помещения	Нежилое
6	Вид (виды) разрешенного использования	-
7	Площадь помещения, машино-места (Р), м2	14.2
8	Наименование помещения	-
№ п/п	Наименование характеристики	Значение характеристики
1	2	3
1	Кадастровый номер либо ранее присвоенный государственный учетный номер помещения, машино-места (кадастровый, инвентарный или условный номер)	-
	Кадастровый номер исходного объекта недвижимости (объектов недвижимости)	-
2	Номер, тип этажа (этажей), на котором (которых) расположено помещение	Подвал, Подвал
3	Обозначение (номер) помещения, машино-места на поэтажном плане	59-м/м
4	Адрес помещения	Российская Федерация, Санкт-Петербург, муниципальный округ Звездное, Среднерогатская улица, дом 14, корпус 1, строение 1, машино-место 59-м/м
	Местоположение помещения	-
	Дополнение местоположения помещения, машино-места	-
5	Назначение помещения	Нежилое
6	Вид (виды) разрешенного использования	-
7	Площадь помещения, машино-места (Р), м2	15.7
8	Наименование помещения	-

№ п/п	Наименование характеристики	Значение характеристики
1	2	3
1	Кадастровый номер либо ранее присвоенный государственный учетный номер помещения, машино-места (кадастровый, инвентарный или условный номер)	-
	Кадастровый номер исходного объекта недвижимости (объектов недвижимости)	-
2	Номер, тип этажа (этажей), на котором (которых) расположено помещение	Подвал, Подвал
3	Обозначение (номер) помещения, машино-места на поэтажном плане	60-м/м
4	Адрес помещения	Российская Федерация, Санкт-Петербург, муниципальный округ Звездное, Среднерогатская улица, дом 14, корпус 1, строение 1, машино-место 60-м/м
	Местоположение помещения	-
	Дополнение местоположения помещения, машино-места	-
5	Назначение помещения	Нежилое
6	Вид (виды) разрешенного использования	-
7	Площадь помещения, машино-места (Р), м2	15.9
8	Наименование помещения	-
№ п/п	Наименование характеристики	Значение характеристики
1	2	3
1	Кадастровый номер либо ранее присвоенный государственный учетный номер помещения, машино-места (кадастровый, инвентарный или условный номер)	-
	Кадастровый номер исходного объекта недвижимости (объектов недвижимости)	-
2	Номер, тип этажа (этажей), на котором (которых) расположено помещение	Подвал, Подвал
3	Обозначение (номер) помещения, машино-места на поэтажном плане	61-м/м
4	Адрес помещения	Российская Федерация, Санкт-Петербург, муниципальный округ Звездное, Среднерогатская улица, дом 14, корпус 1, строение 1, машино-место 61-м/м
	Местоположение помещения	-
	Дополнение местоположения помещения, машино-места	-
5	Назначение помещения	Нежилое
6	Вид (виды) разрешенного использования	-
7	Площадь помещения, машино-места (Р), м2	14.2
8	Наименование помещения	-

№ п/п	Наименование характеристики	Значение характеристики
1	2	3
1	Кадастровый номер либо ранее присвоенный государственный учетный номер помещения, машино-места (кадастровый, инвентарный или условный номер)	-
	Кадастровый номер исходного объекта недвижимости (объектов недвижимости)	-
2	Номер, тип этажа (этажей), на котором (которых) расположено помещение	Подвал, Подвал
3	Обозначение (номер) помещения, машино-места на поэтажном плане	62-м/м
4	Адрес помещения	Российская Федерация, Санкт-Петербург, муниципальный округ Звездное, Среднерогатская улица, дом 14, корпус 1, строение 1, машино-место 62-м/м
	Местоположение помещения	-
	Дополнение местоположения помещения, машино-места	-
5	Назначение помещения	Нежилое
6	Вид (виды) разрешенного использования	-
7	Площадь помещения, машино-места (Р), м2	14.2
8	Наименование помещения	-
№ п/п	Наименование характеристики	Значение характеристики
1	2	3
1	Кадастровый номер либо ранее присвоенный государственный учетный номер помещения, машино-места (кадастровый, инвентарный или условный номер)	-
	Кадастровый номер исходного объекта недвижимости (объектов недвижимости)	-
2	Номер, тип этажа (этажей), на котором (которых) расположено помещение	Подвал, Подвал
3	Обозначение (номер) помещения, машино-места на поэтажном плане	63-м/м
4	Адрес помещения	Российская Федерация, Санкт-Петербург, муниципальный округ Звездное, Среднерогатская улица, дом 14, корпус 1, строение 1, машино-место 63-м/м
	Местоположение помещения	-
	Дополнение местоположения помещения, машино-места	-
5	Назначение помещения	Нежилое
6	Вид (виды) разрешенного использования	-
7	Площадь помещения, машино-места (Р), м2	14.2
8	Наименование помещения	-

№ п/п	Наименование характеристики	Значение характеристики
1	2	3
1	Кадастровый номер либо ранее присвоенный государственный учетный номер помещения, машино-места (кадастровый, инвентарный или условный номер)	-
	Кадастровый номер исходного объекта недвижимости (объектов недвижимости)	-
2	Номер, тип этажа (этажей), на котором (которых) расположено помещение	Подвал, Подвал
3	Обозначение (номер) помещения, машино-места на поэтажном плане	64-м/м
4	Адрес помещения	Российская Федерация, Санкт-Петербург, муниципальный округ Звездное, Среднерогатская улица, дом 14, корпус 1, строение 1, машино-место 64-м/м
	Местоположение помещения	-
	Дополнение местоположения помещения, машино-места	-
5	Назначение помещения	Нежилое
6	Вид (виды) разрешенного использования	-
7	Площадь помещения, машино-места (Р), м2	14.2
8	Наименование помещения	-
№ п/п		
Наименование характеристики		
Значение характеристики		
1	2	3
1	Кадастровый номер либо ранее присвоенный государственный учетный номер помещения, машино-места (кадастровый, инвентарный или условный номер)	-
	Кадастровый номер исходного объекта недвижимости (объектов недвижимости)	-
2	Номер, тип этажа (этажей), на котором (которых) расположено помещение	Подвал, Подвал
3	Обозначение (номер) помещения, машино-места на поэтажном плане	65-м/м
4	Адрес помещения	Российская Федерация, Санкт-Петербург, муниципальный округ Звездное, Среднерогатская улица, дом 14, корпус 1, строение 1, машино-место 65-м/м
	Местоположение помещения	-
	Дополнение местоположения помещения, машино-места	-
5	Назначение помещения	Нежилое
6	Вид (виды) разрешенного использования	-
7	Площадь помещения, машино-места (Р), м2	14.2
8	Наименование помещения	-

№ п/п	Наименование характеристики	Значение характеристики
1	2	3
1	Кадастровый номер либо ранее присвоенный государственный учетный номер помещения, машино-места (кадастровый, инвентарный или условный номер)	-
	Кадастровый номер исходного объекта недвижимости (объектов недвижимости)	-
2	Номер, тип этажа (этажей), на котором (которых) расположено помещение	Подвал, Подвал
3	Обозначение (номер) помещения, машино-места на поэтажном плане	66-м/м
4	Адрес помещения	Российская Федерация, Санкт-Петербург, муниципальный округ Звездное, Среднерогатская улица, дом 14, корпус 1, строение 1, машино-место 66-м/м
	Местоположение помещения	-
	Дополнение местоположения помещения, машино-места	-
5	Назначение помещения	Нежилое
6	Вид (виды) разрешенного использования	-
7	Площадь помещения, машино-места (Р), м2	14.2
8	Наименование помещения	-
№ п/п	Наименование характеристики	Значение характеристики
1	2	3
1	Кадастровый номер либо ранее присвоенный государственный учетный номер помещения, машино-места (кадастровый, инвентарный или условный номер)	-
	Кадастровый номер исходного объекта недвижимости (объектов недвижимости)	-
2	Номер, тип этажа (этажей), на котором (которых) расположено помещение	Подвал, Подвал
3	Обозначение (номер) помещения, машино-места на поэтажном плане	67-м/м
4	Адрес помещения	Российская Федерация, Санкт-Петербург, муниципальный округ Звездное, Среднерогатская улица, дом 14, корпус 1, строение 1, машино-место 67-м/м
	Местоположение помещения	-
	Дополнение местоположения помещения, машино-места	-
5	Назначение помещения	Нежилое
6	Вид (виды) разрешенного использования	-
7	Площадь помещения, машино-места (Р), м2	14.2
8	Наименование помещения	-

№ п/п	Наименование характеристики	Значение характеристики
1	2	3
1	Кадастровый номер либо ранее присвоенный государственный учетный номер помещения, машино-места (кадастровый, инвентарный или условный номер)	-
	Кадастровый номер исходного объекта недвижимости (объектов недвижимости)	-
2	Номер, тип этажа (этажей), на котором (которых) расположено помещение	Подвал, Подвал
3	Обозначение (номер) помещения, машино-места на поэтажном плане	68-м/м
4	Адрес помещения	Российская Федерация, Санкт-Петербург, муниципальный округ Звездное, Среднерогатская улица, дом 14, корпус 1, строение 1, машино-место 68-м/м
	Местоположение помещения	-
	Дополнение местоположения помещения, машино-места	-
5	Назначение помещения	Нежилое
6	Вид (виды) разрешенного использования	-
7	Площадь помещения, машино-места (Р), м2	14.2
8	Наименование помещения	-
№ п/п	Наименование характеристики	Значение характеристики
1	2	3
1	Кадастровый номер либо ранее присвоенный государственный учетный номер помещения, машино-места (кадастровый, инвентарный или условный номер)	-
	Кадастровый номер исходного объекта недвижимости (объектов недвижимости)	-
2	Номер, тип этажа (этажей), на котором (которых) расположено помещение	Подвал, Подвал
3	Обозначение (номер) помещения, машино-места на поэтажном плане	69-м/м
4	Адрес помещения	Российская Федерация, Санкт-Петербург, муниципальный округ Звездное, Среднерогатская улица, дом 14, корпус 1, строение 1, машино-место 69-м/м
	Местоположение помещения	-
	Дополнение местоположения помещения, машино-места	-
5	Назначение помещения	Нежилое
6	Вид (виды) разрешенного использования	-
7	Площадь помещения, машино-места (Р), м2	14.2
8	Наименование помещения	-

№ п/п	Наименование характеристики	Значение характеристики
1	2	3
1	Кадастровый номер либо ранее присвоенный государственный учетный номер помещения, машино-места (кадастровый, инвентарный или условный номер)	-
	Кадастровый номер исходного объекта недвижимости (объектов недвижимости)	-
2	Номер, тип этажа (этажей), на котором (которых) расположено помещение	Подвал, Подвал
3	Обозначение (номер) помещения, машино-места на поэтажном плане	70-м/м
4	Адрес помещения	Российская Федерация, Санкт-Петербург, муниципальный округ Звездное, Среднерогатская улица, дом 14, корпус 1, строение 1, машино-место 70-м/м
	Местоположение помещения	-
	Дополнение местоположения помещения, машино-места	-
5	Назначение помещения	Нежилое
6	Вид (виды) разрешенного использования	-
7	Площадь помещения, машино-места (Р), м2	13.3
8	Наименование помещения	-
№ п/п	Наименование характеристики	Значение характеристики
1	2	3
1	Кадастровый номер либо ранее присвоенный государственный учетный номер помещения, машино-места (кадастровый, инвентарный или условный номер)	-
	Кадастровый номер исходного объекта недвижимости (объектов недвижимости)	-
2	Номер, тип этажа (этажей), на котором (которых) расположено помещение	Подвал, Подвал
3	Обозначение (номер) помещения, машино-места на поэтажном плане	71-м/м
4	Адрес помещения	Российская Федерация, Санкт-Петербург, муниципальный округ Звездное, Среднерогатская улица, дом 14, корпус 1, строение 1, машино-место 71-м/м
	Местоположение помещения	-
	Дополнение местоположения помещения, машино-места	-
5	Назначение помещения	Нежилое
6	Вид (виды) разрешенного использования	-
7	Площадь помещения, машино-места (Р), м2	14.2
8	Наименование помещения	-

№ п/п	Наименование характеристики	Значение характеристики
1	2	3
1	Кадастровый номер либо ранее присвоенный государственный учетный номер помещения, машино-места (кадастровый, инвентарный или условный номер)	-
	Кадастровый номер исходного объекта недвижимости (объектов недвижимости)	-
2	Номер, тип этажа (этажей), на котором (которых) расположено помещение	Подвал, Подвал
3	Обозначение (номер) помещения, машино-места на поэтажном плане	72-м/м
4	Адрес помещения	Российская Федерация, Санкт-Петербург, муниципальный округ Звездное, Среднерогатская улица, дом 14, корпус 1, строение 1, машино-место 72-м/м
	Местоположение помещения	-
	Дополнение местоположения помещения, машино-места	-
5	Назначение помещения	Нежилое
6	Вид (виды) разрешенного использования	-
7	Площадь помещения, машино-места (Р), м2	14.2
8	Наименование помещения	-
№ п/п	Наименование характеристики	Значение характеристики
1	2	3
1	Кадастровый номер либо ранее присвоенный государственный учетный номер помещения, машино-места (кадастровый, инвентарный или условный номер)	-
	Кадастровый номер исходного объекта недвижимости (объектов недвижимости)	-
2	Номер, тип этажа (этажей), на котором (которых) расположено помещение	Подвал, Подвал
3	Обозначение (номер) помещения, машино-места на поэтажном плане	73-м/м
4	Адрес помещения	Российская Федерация, Санкт-Петербург, муниципальный округ Звездное, Среднерогатская улица, дом 14, корпус 1, строение 1, машино-место 73-м/м
	Местоположение помещения	-
	Дополнение местоположения помещения, машино-места	-
5	Назначение помещения	Нежилое
6	Вид (виды) разрешенного использования	-
7	Площадь помещения, машино-места (Р), м2	14.2
8	Наименование помещения	-

№ п/п	Наименование характеристики	Значение характеристики
1	2	3
1	Кадастровый номер либо ранее присвоенный государственный учетный номер помещения, машино-места (кадастровый, инвентарный или условный номер)	-
	Кадастровый номер исходного объекта недвижимости (объектов недвижимости)	-
2	Номер, тип этажа (этажей), на котором (которых) расположено помещение	Подвал, Подвал
3	Обозначение (номер) помещения, машино-места на поэтажном плане	74-м/м
4	Адрес помещения	Российская Федерация, Санкт-Петербург, муниципальный округ Звездное, Среднерогатская улица, дом 14, корпус 1, строение 1, машино-место 74-м/м
	Местоположение помещения	-
	Дополнение местоположения помещения, машино-места	-
5	Назначение помещения	Нежилое
6	Вид (виды) разрешенного использования	-
7	Площадь помещения, машино-места (Р), м2	14.2
8	Наименование помещения	-
№ п/п	Наименование характеристики	Значение характеристики
1	2	3
1	Кадастровый номер либо ранее присвоенный государственный учетный номер помещения, машино-места (кадастровый, инвентарный или условный номер)	-
	Кадастровый номер исходного объекта недвижимости (объектов недвижимости)	-
2	Номер, тип этажа (этажей), на котором (которых) расположено помещение	Подвал, Подвал
3	Обозначение (номер) помещения, машино-места на поэтажном плане	75-м/м
4	Адрес помещения	Российская Федерация, Санкт-Петербург, муниципальный округ Звездное, Среднерогатская улица, дом 14, корпус 1, строение 1, машино-место 75-м/м
	Местоположение помещения	-
	Дополнение местоположения помещения, машино-места	-
5	Назначение помещения	Нежилое
6	Вид (виды) разрешенного использования	-
7	Площадь помещения, машино-места (Р), м2	14.2
8	Наименование помещения	-

№ п/п	Наименование характеристики	Значение характеристики
1	2	3
1	Кадастровый номер либо ранее присвоенный государственный учетный номер помещения, машино-места (кадастровый, инвентарный или условный номер)	-
	Кадастровый номер исходного объекта недвижимости (объектов недвижимости)	-
2	Номер, тип этажа (этажей), на котором (которых) расположено помещение	Подвал, Подвал
3	Обозначение (номер) помещения, машино-места на поэтажном плане	76-м/м
4	Адрес помещения	Российская Федерация, Санкт-Петербург, муниципальный округ Звездное, Среднерогатская улица, дом 14, корпус 1, строение 1, машино-место 76-м/м
	Местоположение помещения	-
	Дополнение местоположения помещения, машино-места	-
5	Назначение помещения	Нежилое
6	Вид (виды) разрешенного использования	-
7	Площадь помещения, машино-места (Р), м2	14.2
8	Наименование помещения	-
№ п/п	Наименование характеристики	Значение характеристики
1	2	3
1	Кадастровый номер либо ранее присвоенный государственный учетный номер помещения, машино-места (кадастровый, инвентарный или условный номер)	-
	Кадастровый номер исходного объекта недвижимости (объектов недвижимости)	-
2	Номер, тип этажа (этажей), на котором (которых) расположено помещение	Подвал, Подвал
3	Обозначение (номер) помещения, машино-места на поэтажном плане	77-м/м
4	Адрес помещения	Российская Федерация, Санкт-Петербург, муниципальный округ Звездное, Среднерогатская улица, дом 14, корпус 1, строение 1, машино-место 77-м/м
	Местоположение помещения	-
	Дополнение местоположения помещения, машино-места	-
5	Назначение помещения	Нежилое
6	Вид (виды) разрешенного использования	-
7	Площадь помещения, машино-места (Р), м2	14.2
8	Наименование помещения	-

№ п/п	Наименование характеристики	Значение характеристики
1	2	3
1	Кадастровый номер либо ранее присвоенный государственный учетный номер помещения, машино-места (кадастровый, инвентарный или условный номер)	-
	Кадастровый номер исходного объекта недвижимости (объектов недвижимости)	-
2	Номер, тип этажа (этажей), на котором (которых) расположено помещение	Подвал, Подвал
3	Обозначение (номер) помещения, машино-места на поэтажном плане	78-м/м
4	Адрес помещения	Российская Федерация, Санкт-Петербург, муниципальный округ Звездное, Среднерогатская улица, дом 14, корпус 1, строение 1, машино-место 78-м/м
	Местоположение помещения	-
	Дополнение местоположения помещения, машино-места	-
5	Назначение помещения	Нежилое
6	Вид (виды) разрешенного использования	-
7	Площадь помещения, машино-места (Р), м2	15.8
8	Наименование помещения	-
№ п/п	Наименование характеристики	Значение характеристики
1	2	3
1	Кадастровый номер либо ранее присвоенный государственный учетный номер помещения, машино-места (кадастровый, инвентарный или условный номер)	-
	Кадастровый номер исходного объекта недвижимости (объектов недвижимости)	-
2	Номер, тип этажа (этажей), на котором (которых) расположено помещение	Подвал, Подвал
3	Обозначение (номер) помещения, машино-места на поэтажном плане	79-м/м
4	Адрес помещения	Российская Федерация, Санкт-Петербург, муниципальный округ Звездное, Среднерогатская улица, дом 14, корпус 1, строение 1, машино-место 79-м/м
	Местоположение помещения	-
	Дополнение местоположения помещения, машино-места	-
5	Назначение помещения	Нежилое
6	Вид (виды) разрешенного использования	-
7	Площадь помещения, машино-места (Р), м2	15.9
8	Наименование помещения	-

№ п/п	Наименование характеристики	Значение характеристики
1	2	3
1	Кадастровый номер либо ранее присвоенный государственный учетный номер помещения, машино-места (кадастровый, инвентарный или условный номер)	-
	Кадастровый номер исходного объекта недвижимости (объектов недвижимости)	-
2	Номер, тип этажа (этажей), на котором (которых) расположено помещение	Подвал, Подвал
3	Обозначение (номер) помещения, машино-места на поэтажном плане	80-м/м
4	Адрес помещения	Российская Федерация, Санкт-Петербург, муниципальный округ Звездное, Среднерогатская улица, дом 14, корпус 1, строение 1, машино-место 80-м/м
	Местоположение помещения	-
	Дополнение местоположения помещения, машино-места	-
5	Назначение помещения	Нежилое
6	Вид (виды) разрешенного использования	-
7	Площадь помещения, машино-места (Р), м2	14.2
8	Наименование помещения	-
№ п/п	Наименование характеристики	Значение характеристики
1	2	3
1	Кадастровый номер либо ранее присвоенный государственный учетный номер помещения, машино-места (кадастровый, инвентарный или условный номер)	-
	Кадастровый номер исходного объекта недвижимости (объектов недвижимости)	-
2	Номер, тип этажа (этажей), на котором (которых) расположено помещение	Подвал, Подвал
3	Обозначение (номер) помещения, машино-места на поэтажном плане	81-м/м
4	Адрес помещения	Российская Федерация, Санкт-Петербург, муниципальный округ Звездное, Среднерогатская улица, дом 14, корпус 1, строение 1, машино-место 81-м/м
	Местоположение помещения	-
	Дополнение местоположения помещения, машино-места	-
5	Назначение помещения	Нежилое
6	Вид (виды) разрешенного использования	-
7	Площадь помещения, машино-места (Р), м2	14.2
8	Наименование помещения	-

№ п/п	Наименование характеристики	Значение характеристики
1	2	3
1	Кадастровый номер либо ранее присвоенный государственный учетный номер помещения, машино-места (кадастровый, инвентарный или условный номер)	-
	Кадастровый номер исходного объекта недвижимости (объектов недвижимости)	-
2	Номер, тип этажа (этажей), на котором (которых) расположено помещение	Подвал, Подвал
3	Обозначение (номер) помещения, машино-места на поэтажном плане	82-м/м
4	Адрес помещения	Российская Федерация, Санкт-Петербург, муниципальный округ Звездное, Среднерогатская улица, дом 14, корпус 1, строение 1, машино-место 82-м/м
	Местоположение помещения	-
	Дополнение местоположения помещения, машино-места	-
5	Назначение помещения	Нежилое
6	Вид (виды) разрешенного использования	-
7	Площадь помещения, машино-места (Р), м2	14.2
8	Наименование помещения	-
<hr/>		
№ п/п	Наименование характеристики	Значение характеристики
1	2	3
1	Кадастровый номер либо ранее присвоенный государственный учетный номер помещения, машино-места (кадастровый, инвентарный или условный номер)	-
	Кадастровый номер исходного объекта недвижимости (объектов недвижимости)	-
2	Номер, тип этажа (этажей), на котором (которых) расположено помещение	Подвал, Подвал
3	Обозначение (номер) помещения, машино-места на поэтажном плане	83-м/м
4	Адрес помещения	Российская Федерация, Санкт-Петербург, муниципальный округ Звездное, Среднерогатская улица, дом 14, корпус 1, строение 1, машино-место 83-м/м
	Местоположение помещения	-
	Дополнение местоположения помещения, машино-места	-
5	Назначение помещения	Нежилое
6	Вид (виды) разрешенного использования	-
7	Площадь помещения, машино-места (Р), м2	14.2
8	Наименование помещения	-

№ п/п	Наименование характеристики	Значение характеристики
1	2	3
1	Кадастровый номер либо ранее присвоенный государственный учетный номер помещения, машино-места (кадастровый, инвентарный или условный номер)	-
	Кадастровый номер исходного объекта недвижимости (объектов недвижимости)	-
2	Номер, тип этажа (этажей), на котором (которых) расположено помещение	Подвал, Подвал
3	Обозначение (номер) помещения, машино-места на поэтажном плане	84-м/м
4	Адрес помещения	Российская Федерация, Санкт-Петербург, муниципальный округ Звездное, Среднерогатская улица, дом 14, корпус 1, строение 1, машино-место 84-м/м
	Местоположение помещения	-
	Дополнение местоположения помещения, машино-места	-
5	Назначение помещения	Нежилое
6	Вид (виды) разрешенного использования	-
7	Площадь помещения, машино-места (Р), м2	14.2
8	Наименование помещения	-
№ п/п	Наименование характеристики	Значение характеристики
1	2	3
1	Кадастровый номер либо ранее присвоенный государственный учетный номер помещения, машино-места (кадастровый, инвентарный или условный номер)	-
	Кадастровый номер исходного объекта недвижимости (объектов недвижимости)	-
2	Номер, тип этажа (этажей), на котором (которых) расположено помещение	Подвал, Подвал
3	Обозначение (номер) помещения, машино-места на поэтажном плане	85-м/м
4	Адрес помещения	Российская Федерация, Санкт-Петербург, муниципальный округ Звездное, Среднерогатская улица, дом 14, корпус 1, строение 1, машино-место 85-м/м
	Местоположение помещения	-
	Дополнение местоположения помещения, машино-места	-
5	Назначение помещения	Нежилое
6	Вид (виды) разрешенного использования	-
7	Площадь помещения, машино-места (Р), м2	14.2
8	Наименование помещения	-

№ п/п	Наименование характеристики	Значение характеристики
1	2	3
1	Кадастровый номер либо ранее присвоенный государственный учетный номер помещения, машино-места (кадастровый, инвентарный или условный номер)	-
	Кадастровый номер исходного объекта недвижимости (объектов недвижимости)	-
2	Номер, тип этажа (этажей), на котором (которых) расположено помещение	Подвал, Подвал
3	Обозначение (номер) помещения, машино-места на поэтажном плане	86-м/м
4	Адрес помещения	Российская Федерация, Санкт-Петербург, муниципальный округ Звездное, Среднерогатская улица, дом 14, корпус 1, строение 1, машино-место 86-м/м
	Местоположение помещения	-
	Дополнение местоположения помещения, машино-места	-
5	Назначение помещения	Нежилое
6	Вид (виды) разрешенного использования	-
7	Площадь помещения, машино-места (Р), м2	14.2
8	Наименование помещения	-
<hr/>		
№ п/п	Наименование характеристики	Значение характеристики
1	2	3
1	Кадастровый номер либо ранее присвоенный государственный учетный номер помещения, машино-места (кадастровый, инвентарный или условный номер)	-
	Кадастровый номер исходного объекта недвижимости (объектов недвижимости)	-
2	Номер, тип этажа (этажей), на котором (которых) расположено помещение	Подвал, Подвал
3	Обозначение (номер) помещения, машино-места на поэтажном плане	87-м/м
4	Адрес помещения	Российская Федерация, Санкт-Петербург, муниципальный округ Звездное, Среднерогатская улица, дом 14, корпус 1, строение 1, машино-место 87-м/м
	Местоположение помещения	-
	Дополнение местоположения помещения, машино-места	-
5	Назначение помещения	Нежилое
6	Вид (виды) разрешенного использования	-
7	Площадь помещения, машино-места (Р), м2	14.2
8	Наименование помещения	-

№ п/п	Наименование характеристики	Значение характеристики
1	2	3
1	Кадастровый номер либо ранее присвоенный государственный учетный номер помещения, машино-места (кадастровый, инвентарный или условный номер)	-
	Кадастровый номер исходного объекта недвижимости (объектов недвижимости)	-
2	Номер, тип этажа (этажей), на котором (которых) расположено помещение	Подвал, Подвал
3	Обозначение (номер) помещения, машино-места на поэтажном плане	88-м/м
4	Адрес помещения	Российская Федерация, Санкт-Петербург, муниципальный округ Звездное, Среднерогатская улица, дом 14, корпус 1, строение 1, машино-место 88-м/м
	Местоположение помещения	-
	Дополнение местоположения помещения, машино-места	-
5	Назначение помещения	Нежилое
6	Вид (виды) разрешенного использования	-
7	Площадь помещения, машино-места (Р), м2	14.2
8	Наименование помещения	-
№ п/п	Наименование характеристики	Значение характеристики
1	2	3
1	Кадастровый номер либо ранее присвоенный государственный учетный номер помещения, машино-места (кадастровый, инвентарный или условный номер)	-
	Кадастровый номер исходного объекта недвижимости (объектов недвижимости)	-
2	Номер, тип этажа (этажей), на котором (которых) расположено помещение	Подвал, Подвал
3	Обозначение (номер) помещения, машино-места на поэтажном плане	89-м/м
4	Адрес помещения	Российская Федерация, Санкт-Петербург, муниципальный округ Звездное, Среднерогатская улица, дом 14, корпус 1, строение 1, машино-место 89-м/м
	Местоположение помещения	-
	Дополнение местоположения помещения, машино-места	-
5	Назначение помещения	Нежилое
6	Вид (виды) разрешенного использования	-
7	Площадь помещения, машино-места (Р), м2	13.3
8	Наименование помещения	-

№ п/п	Наименование характеристики	Значение характеристики
1	2	3
1	Кадастровый номер либо ранее присвоенный государственный учетный номер помещения, машино-места (кадастровый, инвентарный или условный номер)	-
	Кадастровый номер исходного объекта недвижимости (объектов недвижимости)	-
2	Номер, тип этажа (этажей), на котором (которых) расположено помещение	Подвал, Подвал
3	Обозначение (номер) помещения, машино-места на поэтажном плане	90-м/м
4	Адрес помещения	Российская Федерация, Санкт-Петербург, муниципальный округ Звездное, Среднерогатская улица, дом 14, корпус 1, строение 1, машино-место 90-м/м
	Местоположение помещения	-
	Дополнение местоположения помещения, машино-места	-
5	Назначение помещения	Нежилое
6	Вид (виды) разрешенного использования	-
7	Площадь помещения, машино-места (Р), м2	14.2
8	Наименование помещения	-
№ п/п	Наименование характеристики	Значение характеристики
1	2	3
1	Кадастровый номер либо ранее присвоенный государственный учетный номер помещения, машино-места (кадастровый, инвентарный или условный номер)	-
	Кадастровый номер исходного объекта недвижимости (объектов недвижимости)	-
2	Номер, тип этажа (этажей), на котором (которых) расположено помещение	Подвал, Подвал
3	Обозначение (номер) помещения, машино-места на поэтажном плане	91-м/м
4	Адрес помещения	Российская Федерация, Санкт-Петербург, муниципальный округ Звездное, Среднерогатская улица, дом 14, корпус 1, строение 1, машино-место 91-м/м
	Местоположение помещения	-
	Дополнение местоположения помещения, машино-места	-
5	Назначение помещения	Нежилое
6	Вид (виды) разрешенного использования	-
7	Площадь помещения, машино-места (Р), м2	14.2
8	Наименование помещения	-

№ п/п	Наименование характеристики	Значение характеристики
1	2	3
1	Кадастровый номер либо ранее присвоенный государственный учетный номер помещения, машино-места (кадастровый, инвентарный или условный номер)	-
	Кадастровый номер исходного объекта недвижимости (объектов недвижимости)	-
2	Номер, тип этажа (этажей), на котором (которых) расположено помещение	Подвал, Подвал
3	Обозначение (номер) помещения, машино-места на поэтажном плане	92-м/м
4	Адрес помещения	Российская Федерация, Санкт-Петербург, муниципальный округ Звездное, Среднерогатская улица, дом 14, корпус 1, строение 1, машино-место 92-м/м
	Местоположение помещения	-
	Дополнение местоположения помещения, машино-места	-
5	Назначение помещения	Нежилое
6	Вид (виды) разрешенного использования	-
7	Площадь помещения, машино-места (Р), м2	14.2
8	Наименование помещения	-
№ п/п	Наименование характеристики	Значение характеристики
1	2	3
1	Кадастровый номер либо ранее присвоенный государственный учетный номер помещения, машино-места (кадастровый, инвентарный или условный номер)	-
	Кадастровый номер исходного объекта недвижимости (объектов недвижимости)	-
2	Номер, тип этажа (этажей), на котором (которых) расположено помещение	Подвал, Подвал
3	Обозначение (номер) помещения, машино-места на поэтажном плане	93-м/м
4	Адрес помещения	Российская Федерация, Санкт-Петербург, муниципальный округ Звездное, Среднерогатская улица, дом 14, корпус 1, строение 1, машино-место 93-м/м
	Местоположение помещения	-
	Дополнение местоположения помещения, машино-места	-
5	Назначение помещения	Нежилое
6	Вид (виды) разрешенного использования	-
7	Площадь помещения, машино-места (Р), м2	14.2
8	Наименование помещения	-

№ п/п	Наименование характеристики	Значение характеристики
1	2	3
1	Кадастровый номер либо ранее присвоенный государственный учетный номер помещения, машино-места (кадастровый, инвентарный или условный номер)	-
	Кадастровый номер исходного объекта недвижимости (объектов недвижимости)	-
2	Номер, тип этажа (этажей), на котором (которых) расположено помещение	Подвал, Подвал
3	Обозначение (номер) помещения, машино-места на поэтажном плане	94-м/м
4	Адрес помещения	Российская Федерация, Санкт-Петербург, муниципальный округ Звездное, Среднерогатская улица, дом 14, корпус 1, строение 1, машино-место 94-м/м
	Местоположение помещения	-
	Дополнение местоположения помещения, машино-места	-
5	Назначение помещения	Нежилое
6	Вид (виды) разрешенного использования	-
7	Площадь помещения, машино-места (Р), м2	14.2
8	Наименование помещения	-
№ п/п	Наименование характеристики	Значение характеристики
1	2	3
1	Кадастровый номер либо ранее присвоенный государственный учетный номер помещения, машино-места (кадастровый, инвентарный или условный номер)	-
	Кадастровый номер исходного объекта недвижимости (объектов недвижимости)	-
2	Номер, тип этажа (этажей), на котором (которых) расположено помещение	Подвал, Подвал
3	Обозначение (номер) помещения, машино-места на поэтажном плане	95-м/м
4	Адрес помещения	Российская Федерация, Санкт-Петербург, муниципальный округ Звездное, Среднерогатская улица, дом 14, корпус 1, строение 1, машино-место 95-м/м
	Местоположение помещения	-
	Дополнение местоположения помещения, машино-места	-
5	Назначение помещения	Нежилое
6	Вид (виды) разрешенного использования	-
7	Площадь помещения, машино-места (Р), м2	14.2
8	Наименование помещения	-

№ п/п	Наименование характеристики	Значение характеристики
1	2	3
1	Кадастровый номер либо ранее присвоенный государственный учетный номер помещения, машино-места (кадастровый, инвентарный или условный номер)	-
	Кадастровый номер исходного объекта недвижимости (объектов недвижимости)	-
2	Номер, тип этажа (этажей), на котором (которых) расположено помещение	Подвал, Подвал
3	Обозначение (номер) помещения, машино-места на поэтажном плане	96-м/м
4	Адрес помещения	Российская Федерация, Санкт-Петербург, муниципальный округ Звездное, Среднерогатская улица, дом 14, корпус 1, строение 1, машино-место 96-м/м
	Местоположение помещения	-
	Дополнение местоположения помещения, машино-места	-
5	Назначение помещения	Нежилое
6	Вид (виды) разрешенного использования	-
7	Площадь помещения, машино-места (Р), м2	14.2
8	Наименование помещения	-
<hr/>		
№ п/п	Наименование характеристики	Значение характеристики
1	2	3
1	Кадастровый номер либо ранее присвоенный государственный учетный номер помещения, машино-места (кадастровый, инвентарный или условный номер)	-
	Кадастровый номер исходного объекта недвижимости (объектов недвижимости)	-
2	Номер, тип этажа (этажей), на котором (которых) расположено помещение	Подвал, Подвал
3	Обозначение (номер) помещения, машино-места на поэтажном плане	97-м/м
4	Адрес помещения	Российская Федерация, Санкт-Петербург, муниципальный округ Звездное, Среднерогатская улица, дом 14, корпус 1, строение 1, машино-место 97-м/м
	Местоположение помещения	-
	Дополнение местоположения помещения, машино-места	-
5	Назначение помещения	Нежилое
6	Вид (виды) разрешенного использования	-
7	Площадь помещения, машино-места (Р), м2	15.8
8	Наименование помещения	-

№ п/п	Наименование характеристики	Значение характеристики
1	2	3
1	Кадастровый номер либо ранее присвоенный государственный учетный номер помещения, машино-места (кадастровый, инвентарный или условный номер)	-
	Кадастровый номер исходного объекта недвижимости (объектов недвижимости)	-
2	Номер, тип этажа (этажей), на котором (которых) расположено помещение	Подвал, Подвал
3	Обозначение (номер) помещения, машино-места на поэтажном плане	98-м/м
4	Адрес помещения	Российская Федерация, Санкт-Петербург, муниципальный округ Звездное, Среднерогатская улица, дом 14, корпус 1, строение 1, машино-место 98-м/м
	Местоположение помещения	-
	Дополнение местоположения помещения, машино-места	-
5	Назначение помещения	Нежилое
6	Вид (виды) разрешенного использования	-
7	Площадь помещения, машино-места (Р), м2	15.8
8	Наименование помещения	-
<hr/>		
№ п/п	Наименование характеристики	Значение характеристики
1	2	3
1	Кадастровый номер либо ранее присвоенный государственный учетный номер помещения, машино-места (кадастровый, инвентарный или условный номер)	-
	Кадастровый номер исходного объекта недвижимости (объектов недвижимости)	-
2	Номер, тип этажа (этажей), на котором (которых) расположено помещение	Подвал, Подвал
3	Обозначение (номер) помещения, машино-места на поэтажном плане	99-м/м
4	Адрес помещения	Российская Федерация, Санкт-Петербург, муниципальный округ Звездное, Среднерогатская улица, дом 14, корпус 1, строение 1, машино-место 99-м/м
	Местоположение помещения	-
	Дополнение местоположения помещения, машино-места	-
5	Назначение помещения	Нежилое
6	Вид (виды) разрешенного использования	-
7	Площадь помещения, машино-места (Р), м2	14.2
8	Наименование помещения	-

№ п/п	Наименование характеристики	Значение характеристики
1	2	3
1	Кадастровый номер либо ранее присвоенный государственный учетный номер помещения, машино-места (кадастровый, инвентарный или условный номер)	-
	Кадастровый номер исходного объекта недвижимости (объектов недвижимости)	-
2	Номер, тип этажа (этажей), на котором (которых) расположено помещение	Подвал, Подвал
3	Обозначение (номер) помещения, машино-места на поэтажном плане	100-м/м
4	Адрес помещения	Российская Федерация, Санкт-Петербург, муниципальный округ Звездное, Среднерогатская улица, дом 14, корпус 1, строение 1, машино-место 100-м/м
	Местоположение помещения	-
	Дополнение местоположения помещения, машино-места	-
5	Назначение помещения	Нежилое
6	Вид (виды) разрешенного использования	-
7	Площадь помещения, машино-места (Р), м2	14.2
8	Наименование помещения	-
№ п/п	Наименование характеристики	Значение характеристики
1	2	3
1	Кадастровый номер либо ранее присвоенный государственный учетный номер помещения, машино-места (кадастровый, инвентарный или условный номер)	-
	Кадастровый номер исходного объекта недвижимости (объектов недвижимости)	-
2	Номер, тип этажа (этажей), на котором (которых) расположено помещение	Подвал, Подвал
3	Обозначение (номер) помещения, машино-места на поэтажном плане	101-м/м
4	Адрес помещения	Российская Федерация, Санкт-Петербург, муниципальный округ Звездное, Среднерогатская улица, дом 14, корпус 1, строение 1, машино-место 101-м/м
	Местоположение помещения	-
	Дополнение местоположения помещения, машино-места	-
5	Назначение помещения	Нежилое
6	Вид (виды) разрешенного использования	-
7	Площадь помещения, машино-места (Р), м2	14.2
8	Наименование помещения	-

№ п/п	Наименование характеристики	Значение характеристики
1	2	3
1	Кадастровый номер либо ранее присвоенный государственный учетный номер помещения, машино-места (кадастровый, инвентарный или условный номер)	-
	Кадастровый номер исходного объекта недвижимости (объектов недвижимости)	-
2	Номер, тип этажа (этажей), на котором (которых) расположено помещение	Подвал, Подвал
3	Обозначение (номер) помещения, машино-места на поэтажном плане	102-м/м
4	Адрес помещения	Российская Федерация, Санкт-Петербург, муниципальный округ Звездное, Среднерогатская улица, дом 14, корпус 1, строение 1, машино-место 102-м/м
	Местоположение помещения	-
	Дополнение местоположения помещения, машино-места	-
5	Назначение помещения	Нежилое
6	Вид (виды) разрешенного использования	-
7	Площадь помещения, машино-места (Р), м2	14.2
8	Наименование помещения	-
№ п/п	Наименование характеристики	Значение характеристики
1	2	3
1	Кадастровый номер либо ранее присвоенный государственный учетный номер помещения, машино-места (кадастровый, инвентарный или условный номер)	-
	Кадастровый номер исходного объекта недвижимости (объектов недвижимости)	-
2	Номер, тип этажа (этажей), на котором (которых) расположено помещение	Подвал, Подвал
3	Обозначение (номер) помещения, машино-места на поэтажном плане	103-м/м
4	Адрес помещения	Российская Федерация, Санкт-Петербург, муниципальный округ Звездное, Среднерогатская улица, дом 14, корпус 1, строение 1, машино-место 103-м/м
	Местоположение помещения	-
	Дополнение местоположения помещения, машино-места	-
5	Назначение помещения	Нежилое
6	Вид (виды) разрешенного использования	-
7	Площадь помещения, машино-места (Р), м2	14.2
8	Наименование помещения	-

№ п/п	Наименование характеристики	Значение характеристики
1	2	3
1	Кадастровый номер либо ранее присвоенный государственный учетный номер помещения, машино-места (кадастровый, инвентарный или условный номер)	-
	Кадастровый номер исходного объекта недвижимости (объектов недвижимости)	-
2	Номер, тип этажа (этажей), на котором (которых) расположено помещение	Подвал, Подвал
3	Обозначение (номер) помещения, машино-места на поэтажном плане	104-м/м
4	Адрес помещения	Российская Федерация, Санкт-Петербург, муниципальный округ Звездное, Среднерогатская улица, дом 14, корпус 1, строение 1, машино-место 104-м/м
	Местоположение помещения	-
	Дополнение местоположения помещения, машино-места	-
5	Назначение помещения	Нежилое
6	Вид (виды) разрешенного использования	-
7	Площадь помещения, машино-места (Р), м2	14.2
8	Наименование помещения	-
№ п/п	Наименование характеристики	Значение характеристики
1	2	3
1	Кадастровый номер либо ранее присвоенный государственный учетный номер помещения, машино-места (кадастровый, инвентарный или условный номер)	-
	Кадастровый номер исходного объекта недвижимости (объектов недвижимости)	-
2	Номер, тип этажа (этажей), на котором (которых) расположено помещение	Подвал, Подвал
3	Обозначение (номер) помещения, машино-места на поэтажном плане	105-м/м
4	Адрес помещения	Российская Федерация, Санкт-Петербург, муниципальный округ Звездное, Среднерогатская улица, дом 14, корпус 1, строение 1, машино-место 105-м/м
	Местоположение помещения	-
	Дополнение местоположения помещения, машино-места	-
5	Назначение помещения	Нежилое
6	Вид (виды) разрешенного использования	-
7	Площадь помещения, машино-места (Р), м2	14.2
8	Наименование помещения	-

№ п/п	Наименование характеристики	Значение характеристики
1	2	3
1	Кадастровый номер либо ранее присвоенный государственный учетный номер помещения, машино-места (кадастровый, инвентарный или условный номер)	-
	Кадастровый номер исходного объекта недвижимости (объектов недвижимости)	-
2	Номер, тип этажа (этажей), на котором (которых) расположено помещение	Подвал, Подвал
3	Обозначение (номер) помещения, машино-места на поэтажном плане	106-м/м
4	Адрес помещения	Российская Федерация, Санкт-Петербург, муниципальный округ Звездное, Среднерогатская улица, дом 14, корпус 1, строение 1, машино-место 106-м/м
	Местоположение помещения	-
	Дополнение местоположения помещения, машино-места	-
5	Назначение помещения	Нежилое
6	Вид (виды) разрешенного использования	-
7	Площадь помещения, машино-места (Р), м2	14.2
8	Наименование помещения	-
№ п/п	Наименование характеристики	Значение характеристики
1	2	3
1	Кадастровый номер либо ранее присвоенный государственный учетный номер помещения, машино-места (кадастровый, инвентарный или условный номер)	-
	Кадастровый номер исходного объекта недвижимости (объектов недвижимости)	-
2	Номер, тип этажа (этажей), на котором (которых) расположено помещение	Подвал, Подвал
3	Обозначение (номер) помещения, машино-места на поэтажном плане	107-м/м
4	Адрес помещения	Российская Федерация, Санкт-Петербург, муниципальный округ Звездное, Среднерогатская улица, дом 14, корпус 1, строение 1, машино-место 107-м/м
	Местоположение помещения	-
	Дополнение местоположения помещения, машино-места	-
5	Назначение помещения	Нежилое
6	Вид (виды) разрешенного использования	-
7	Площадь помещения, машино-места (Р), м2	14.2
8	Наименование помещения	-

№ п/п	Наименование характеристики	Значение характеристики
1	2	3
1	Кадастровый номер либо ранее присвоенный государственный учетный номер помещения, машино-места (кадастровый, инвентарный или условный номер)	-
	Кадастровый номер исходного объекта недвижимости (объектов недвижимости)	-
2	Номер, тип этажа (этажей), на котором (которых) расположено помещение	Подвал, Подвал
3	Обозначение (номер) помещения, машино-места на поэтажном плане	108-м/м
4	Адрес помещения	Российская Федерация, Санкт-Петербург, муниципальный округ Звездное, Среднерогатская улица, дом 14, корпус 1, строение 1, машино-место 108-м/м
	Местоположение помещения	-
	Дополнение местоположения помещения, машино-места	-
5	Назначение помещения	Нежилое
6	Вид (виды) разрешенного использования	-
7	Площадь помещения, машино-места (Р), м2	14.9
8	Наименование помещения	-
№ п/п	Наименование характеристики	Значение характеристики
1	2	3
1	Кадастровый номер либо ранее присвоенный государственный учетный номер помещения, машино-места (кадастровый, инвентарный или условный номер)	-
	Кадастровый номер исходного объекта недвижимости (объектов недвижимости)	-
2	Номер, тип этажа (этажей), на котором (которых) расположено помещение	Подвал, Подвал
3	Обозначение (номер) помещения, машино-места на поэтажном плане	109-м/м
4	Адрес помещения	Российская Федерация, Санкт-Петербург, муниципальный округ Звездное, Среднерогатская улица, дом 14, корпус 1, строение 1, машино-место 109-м/м
	Местоположение помещения	-
	Дополнение местоположения помещения, машино-места	-
5	Назначение помещения	Нежилое
6	Вид (виды) разрешенного использования	-
7	Площадь помещения, машино-места (Р), м2	14.9
8	Наименование помещения	-

№ п/п	Наименование характеристики	Значение характеристики
1	2	3
1	Кадастровый номер либо ранее присвоенный государственный учетный номер помещения, машино-места (кадастровый, инвентарный или условный номер)	-
	Кадастровый номер исходного объекта недвижимости (объектов недвижимости)	-
2	Номер, тип этажа (этажей), на котором (которых) расположено помещение	Подвал, Подвал
3	Обозначение (номер) помещения, машино-места на поэтажном плане	110-м/м
4	Адрес помещения	Российская Федерация, Санкт-Петербург, муниципальный округ Звездное, Среднерогатская улица, дом 14, корпус 1, строение 1, машино-место 110-м/м
	Местоположение помещения	-
	Дополнение местоположения помещения, машино-места	-
5	Назначение помещения	Нежилое
6	Вид (виды) разрешенного использования	-
7	Площадь помещения, машино-места (Р), м2	14.2
8	Наименование помещения	-
<hr/>		
№ п/п	Наименование характеристики	Значение характеристики
1	2	3
1	Кадастровый номер либо ранее присвоенный государственный учетный номер помещения, машино-места (кадастровый, инвентарный или условный номер)	-
	Кадастровый номер исходного объекта недвижимости (объектов недвижимости)	-
2	Номер, тип этажа (этажей), на котором (которых) расположено помещение	Подвал, Подвал
3	Обозначение (номер) помещения, машино-места на поэтажном плане	111-м/м
4	Адрес помещения	Российская Федерация, Санкт-Петербург, муниципальный округ Звездное, Среднерогатская улица, дом 14, корпус 1, строение 1, машино-место 111-м/м
	Местоположение помещения	-
	Дополнение местоположения помещения, машино-места	-
5	Назначение помещения	Нежилое
6	Вид (виды) разрешенного использования	-
7	Площадь помещения, машино-места (Р), м2	14.2
8	Наименование помещения	-

№ п/п	Наименование характеристики	Значение характеристики
1	2	3
1	Кадастровый номер либо ранее присвоенный государственный учетный номер помещения, машино-места (кадастровый, инвентарный или условный номер)	-
	Кадастровый номер исходного объекта недвижимости (объектов недвижимости)	-
2	Номер, тип этажа (этажей), на котором (которых) расположено помещение	Подвал, Подвал
3	Обозначение (номер) помещения, машино-места на поэтажном плане	112-м/м
4	Адрес помещения	Российская Федерация, Санкт-Петербург, муниципальный округ Звездное, Среднерогатская улица, дом 14, корпус 1, строение 1, машино-место 112-м/м
	Местоположение помещения	-
	Дополнение местоположения помещения, машино-места	-
5	Назначение помещения	Нежилое
6	Вид (виды) разрешенного использования	-
7	Площадь помещения, машино-места (Р), м2	14.2
8	Наименование помещения	-
№ п/п	Наименование характеристики	Значение характеристики
1	2	3
1	Кадастровый номер либо ранее присвоенный государственный учетный номер помещения, машино-места (кадастровый, инвентарный или условный номер)	-
	Кадастровый номер исходного объекта недвижимости (объектов недвижимости)	-
2	Номер, тип этажа (этажей), на котором (которых) расположено помещение	Подвал, Подвал
3	Обозначение (номер) помещения, машино-места на поэтажном плане	113-м/м
4	Адрес помещения	Российская Федерация, Санкт-Петербург, муниципальный округ Звездное, Среднерогатская улица, дом 14, корпус 1, строение 1, машино-место 113-м/м
	Местоположение помещения	-
	Дополнение местоположения помещения, машино-места	-
5	Назначение помещения	Нежилое
6	Вид (виды) разрешенного использования	-
7	Площадь помещения, машино-места (Р), м2	14.2
8	Наименование помещения	-

№ п/п	Наименование характеристики	Значение характеристики
1	2	3
1	Кадастровый номер либо ранее присвоенный государственный учетный номер помещения, машино-места (кадастровый, инвентарный или условный номер)	-
	Кадастровый номер исходного объекта недвижимости (объектов недвижимости)	-
2	Номер, тип этажа (этажей), на котором (которых) расположено помещение	Подвал, Подвал
3	Обозначение (номер) помещения, машино-места на поэтажном плане	114-м/м
4	Адрес помещения	Российская Федерация, Санкт-Петербург, муниципальный округ Звездное, Среднерогатская улица, дом 14, корпус 1, строение 1, машино-место 114-м/м
	Местоположение помещения	-
	Дополнение местоположения помещения, машино-места	-
5	Назначение помещения	Нежилое
6	Вид (виды) разрешенного использования	-
7	Площадь помещения, машино-места (Р), м2	14.2
8	Наименование помещения	-
№ п/п	Наименование характеристики	Значение характеристики
1	2	3
1	Кадастровый номер либо ранее присвоенный государственный учетный номер помещения, машино-места (кадастровый, инвентарный или условный номер)	-
	Кадастровый номер исходного объекта недвижимости (объектов недвижимости)	-
2	Номер, тип этажа (этажей), на котором (которых) расположено помещение	Подвал, Подвал
3	Обозначение (номер) помещения, машино-места на поэтажном плане	115-м/м
4	Адрес помещения	Российская Федерация, Санкт-Петербург, муниципальный округ Звездное, Среднерогатская улица, дом 14, корпус 1, строение 1, машино-место 115-м/м
	Местоположение помещения	-
	Дополнение местоположения помещения, машино-места	-
5	Назначение помещения	Нежилое
6	Вид (виды) разрешенного использования	-
7	Площадь помещения, машино-места (Р), м2	14.2
8	Наименование помещения	-

№ п/п	Наименование характеристики	Значение характеристики
1	2	3
1	Кадастровый номер либо ранее присвоенный государственный учетный номер помещения, машино-места (кадастровый, инвентарный или условный номер)	-
	Кадастровый номер исходного объекта недвижимости (объектов недвижимости)	-
2	Номер, тип этажа (этажей), на котором (которых) расположено помещение	Подвал, Подвал
3	Обозначение (номер) помещения, машино-места на поэтажном плане	116-м/м
4	Адрес помещения	Российская Федерация, Санкт-Петербург, муниципальный округ Звездное, Среднерогатская улица, дом 14, корпус 1, строение 1, машино-место 116-м/м
	Местоположение помещения	-
	Дополнение местоположения помещения, машино-места	-
5	Назначение помещения	Нежилое
6	Вид (виды) разрешенного использования	-
7	Площадь помещения, машино-места (Р), м2	14.2
8	Наименование помещения	-
№ п/п	Наименование характеристики	Значение характеристики
1	2	3
1	Кадастровый номер либо ранее присвоенный государственный учетный номер помещения, машино-места (кадастровый, инвентарный или условный номер)	-
	Кадастровый номер исходного объекта недвижимости (объектов недвижимости)	-
2	Номер, тип этажа (этажей), на котором (которых) расположено помещение	Подвал, Подвал
3	Обозначение (номер) помещения, машино-места на поэтажном плане	117-м/м
4	Адрес помещения	Российская Федерация, Санкт-Петербург, муниципальный округ Звездное, Среднерогатская улица, дом 14, корпус 1, строение 1, машино-место 117-м/м
	Местоположение помещения	-
	Дополнение местоположения помещения, машино-места	-
5	Назначение помещения	Нежилое
6	Вид (виды) разрешенного использования	-
7	Площадь помещения, машино-места (Р), м2	15.7
8	Наименование помещения	-

№ п/п	Наименование характеристики	Значение характеристики
1	2	3
1	Кадастровый номер либо ранее присвоенный государственный учетный номер помещения, машино-места (кадастровый, инвентарный или условный номер)	-
	Кадастровый номер исходного объекта недвижимости (объектов недвижимости)	-
2	Номер, тип этажа (этажей), на котором (которых) расположено помещение	Подвал, Подвал
3	Обозначение (номер) помещения, машино-места на поэтажном плане	118-м/м
4	Адрес помещения	Российская Федерация, Санкт-Петербург, муниципальный округ Звездное, Среднерогатская улица, дом 14, корпус 1, строение 1, машино-место 118-м/м
	Местоположение помещения	-
	Дополнение местоположения помещения, машино-места	-
5	Назначение помещения	Нежилое
6	Вид (виды) разрешенного использования	-
7	Площадь помещения, машино-места (Р), м2	15.8
8	Наименование помещения	-
<hr/>		
№ п/п	Наименование характеристики	Значение характеристики
1	2	3
1	Кадастровый номер либо ранее присвоенный государственный учетный номер помещения, машино-места (кадастровый, инвентарный или условный номер)	-
	Кадастровый номер исходного объекта недвижимости (объектов недвижимости)	-
2	Номер, тип этажа (этажей), на котором (которых) расположено помещение	Подвал, Подвал
3	Обозначение (номер) помещения, машино-места на поэтажном плане	119-м/м
4	Адрес помещения	Российская Федерация, Санкт-Петербург, муниципальный округ Звездное, Среднерогатская улица, дом 14, корпус 1, строение 1, машино-место 119-м/м
	Местоположение помещения	-
	Дополнение местоположения помещения, машино-места	-
5	Назначение помещения	Нежилое
6	Вид (виды) разрешенного использования	-
7	Площадь помещения, машино-места (Р), м2	14.2
8	Наименование помещения	-

№ п/п	Наименование характеристики	Значение характеристики
1	2	3
1	Кадастровый номер либо ранее присвоенный государственный учетный номер помещения, машино-места (кадастровый, инвентарный или условный номер)	-
	Кадастровый номер исходного объекта недвижимости (объектов недвижимости)	-
2	Номер, тип этажа (этажей), на котором (которых) расположено помещение	Подвал, Подвал
3	Обозначение (номер) помещения, машино-места на поэтажном плане	120-м/м
4	Адрес помещения	Российская Федерация, Санкт-Петербург, муниципальный округ Звездное, Среднерогатская улица, дом 14, корпус 1, строение 1, машино-место 120-м/м
	Местоположение помещения	-
	Дополнение местоположения помещения, машино-места	-
5	Назначение помещения	Нежилое
6	Вид (виды) разрешенного использования	-
7	Площадь помещения, машино-места (Р), м2	14.2
8	Наименование помещения	-
№ п/п	Наименование характеристики	Значение характеристики
1	2	3
1	Кадастровый номер либо ранее присвоенный государственный учетный номер помещения, машино-места (кадастровый, инвентарный или условный номер)	-
	Кадастровый номер исходного объекта недвижимости (объектов недвижимости)	-
2	Номер, тип этажа (этажей), на котором (которых) расположено помещение	Подвал, Подвал
3	Обозначение (номер) помещения, машино-места на поэтажном плане	121-м/м
4	Адрес помещения	Российская Федерация, Санкт-Петербург, муниципальный округ Звездное, Среднерогатская улица, дом 14, корпус 1, строение 1, машино-место 121-м/м
	Местоположение помещения	-
	Дополнение местоположения помещения, машино-места	-
5	Назначение помещения	Нежилое
6	Вид (виды) разрешенного использования	-
7	Площадь помещения, машино-места (Р), м2	14.2
8	Наименование помещения	-

№ п/п	Наименование характеристики	Значение характеристики
1	2	3
1	Кадастровый номер либо ранее присвоенный государственный учетный номер помещения, машино-места (кадастровый, инвентарный или условный номер)	-
	Кадастровый номер исходного объекта недвижимости (объектов недвижимости)	-
2	Номер, тип этажа (этажей), на котором (которых) расположено помещение	Подвал, Подвал
3	Обозначение (номер) помещения, машино-места на поэтажном плане	122-м/м
4	Адрес помещения	Российская Федерация, Санкт-Петербург, муниципальный округ Звездное, Среднерогатская улица, дом 14, корпус 1, строение 1, машино-место 122-м/м
	Местоположение помещения	-
	Дополнение местоположения помещения, машино-места	-
5	Назначение помещения	Нежилое
6	Вид (виды) разрешенного использования	-
7	Площадь помещения, машино-места (Р), м2	14.2
8	Наименование помещения	-
№ п/п	Наименование характеристики	Значение характеристики
1	2	3
1	Кадастровый номер либо ранее присвоенный государственный учетный номер помещения, машино-места (кадастровый, инвентарный или условный номер)	-
	Кадастровый номер исходного объекта недвижимости (объектов недвижимости)	-
2	Номер, тип этажа (этажей), на котором (которых) расположено помещение	Подвал, Подвал
3	Обозначение (номер) помещения, машино-места на поэтажном плане	123-м/м
4	Адрес помещения	Российская Федерация, Санкт-Петербург, муниципальный округ Звездное, Среднерогатская улица, дом 14, корпус 1, строение 1, машино-место 123-м/м
	Местоположение помещения	-
	Дополнение местоположения помещения, машино-места	-
5	Назначение помещения	Нежилое
6	Вид (виды) разрешенного использования	-
7	Площадь помещения, машино-места (Р), м2	14.2
8	Наименование помещения	-

№ п/п	Наименование характеристики	Значение характеристики
1	2	3
1	Кадастровый номер либо ранее присвоенный государственный учетный номер помещения, машино-места (кадастровый, инвентарный или условный номер)	-
	Кадастровый номер исходного объекта недвижимости (объектов недвижимости)	-
2	Номер, тип этажа (этажей), на котором (которых) расположено помещение	Подвал, Подвал
3	Обозначение (номер) помещения, машино-места на поэтажном плане	124-м/м
4	Адрес помещения	Российская Федерация, Санкт-Петербург, муниципальный округ Звездное, Среднерогатская улица, дом 14, корпус 1, строение 1, машино-место 124-м/м
	Местоположение помещения	-
	Дополнение местоположения помещения, машино-места	-
5	Назначение помещения	Нежилое
6	Вид (виды) разрешенного использования	-
7	Площадь помещения, машино-места (Р), м2	14.2
8	Наименование помещения	-
№ п/п	Наименование характеристики	Значение характеристики
1	2	3
1	Кадастровый номер либо ранее присвоенный государственный учетный номер помещения, машино-места (кадастровый, инвентарный или условный номер)	-
	Кадастровый номер исходного объекта недвижимости (объектов недвижимости)	-
2	Номер, тип этажа (этажей), на котором (которых) расположено помещение	Подвал, Подвал
3	Обозначение (номер) помещения, машино-места на поэтажном плане	125-м/м
4	Адрес помещения	Российская Федерация, Санкт-Петербург, муниципальный округ Звездное, Среднерогатская улица, дом 14, корпус 1, строение 1, машино-место 125-м/м
	Местоположение помещения	-
	Дополнение местоположения помещения, машино-места	-
5	Назначение помещения	Нежилое
6	Вид (виды) разрешенного использования	-
7	Площадь помещения, машино-места (Р), м2	14.2
8	Наименование помещения	-

№ п/п	Наименование характеристики	Значение характеристики
1	2	3
1	Кадастровый номер либо ранее присвоенный государственный учетный номер помещения, машино-места (кадастровый, инвентарный или условный номер)	-
	Кадастровый номер исходного объекта недвижимости (объектов недвижимости)	-
2	Номер, тип этажа (этажей), на котором (которых) расположено помещение	Подвал, Подвал
3	Обозначение (номер) помещения, машино-места на поэтажном плане	126-м/м
4	Адрес помещения	Российская Федерация, Санкт-Петербург, муниципальный округ Звездное, Среднерогатская улица, дом 14, корпус 1, строение 1, машино-место 126-м/м
	Местоположение помещения	-
	Дополнение местоположения помещения, машино-места	-
5	Назначение помещения	Нежилое
6	Вид (виды) разрешенного использования	-
7	Площадь помещения, машино-места (Р), м2	14.2
8	Наименование помещения	-
№ п/п	Наименование характеристики	Значение характеристики
1	2	3
1	Кадастровый номер либо ранее присвоенный государственный учетный номер помещения, машино-места (кадастровый, инвентарный или условный номер)	-
	Кадастровый номер исходного объекта недвижимости (объектов недвижимости)	-
2	Номер, тип этажа (этажей), на котором (которых) расположено помещение	Подвал, Подвал
3	Обозначение (номер) помещения, машино-места на поэтажном плане	127-м/м
4	Адрес помещения	Российская Федерация, Санкт-Петербург, муниципальный округ Звездное, Среднерогатская улица, дом 14, корпус 1, строение 1, машино-место 127-м/м
	Местоположение помещения	-
	Дополнение местоположения помещения, машино-места	-
5	Назначение помещения	Нежилое
6	Вид (виды) разрешенного использования	-
7	Площадь помещения, машино-места (Р), м2	14.2
8	Наименование помещения	-

№ п/п	Наименование характеристики	Значение характеристики
1	2	3
1	Кадастровый номер либо ранее присвоенный государственный учетный номер помещения, машино-места (кадастровый, инвентарный или условный номер)	-
	Кадастровый номер исходного объекта недвижимости (объектов недвижимости)	-
2	Номер, тип этажа (этажей), на котором (которых) расположено помещение	Подвал, Подвал
3	Обозначение (номер) помещения, машино-места на поэтажном плане	128-м/м
4	Адрес помещения	Российская Федерация, Санкт-Петербург, муниципальный округ Звездное, Среднерогатская улица, дом 14, корпус 1, строение 1, машино-место 128-м/м
	Местоположение помещения	-
	Дополнение местоположения помещения, машино-места	-
5	Назначение помещения	Нежилое
6	Вид (виды) разрешенного использования	-
7	Площадь помещения, машино-места (Р), м2	14.9
8	Наименование помещения	-
№ п/п	Наименование характеристики	Значение характеристики
1	2	3
1	Кадастровый номер либо ранее присвоенный государственный учетный номер помещения, машино-места (кадастровый, инвентарный или условный номер)	-
	Кадастровый номер исходного объекта недвижимости (объектов недвижимости)	-
2	Номер, тип этажа (этажей), на котором (которых) расположено помещение	Подвал, Подвал
3	Обозначение (номер) помещения, машино-места на поэтажном плане	129-м/м
4	Адрес помещения	Российская Федерация, Санкт-Петербург, муниципальный округ Звездное, Среднерогатская улица, дом 14, корпус 1, строение 1, машино-место 129-м/м
	Местоположение помещения	-
	Дополнение местоположения помещения, машино-места	-
5	Назначение помещения	Нежилое
6	Вид (виды) разрешенного использования	-
7	Площадь помещения, машино-места (Р), м2	14.9
8	Наименование помещения	-

№ п/п	Наименование характеристики	Значение характеристики
1	2	3
1	Кадастровый номер либо ранее присвоенный государственный учетный номер помещения, машино-места (кадастровый, инвентарный или условный номер)	-
	Кадастровый номер исходного объекта недвижимости (объектов недвижимости)	-
2	Номер, тип этажа (этажей), на котором (которых) расположено помещение	Подвал, Подвал
3	Обозначение (номер) помещения, машино-места на поэтажном плане	130-м/м
4	Адрес помещения	Российская Федерация, Санкт-Петербург, муниципальный округ Звездное, Среднерогатская улица, дом 14, корпус 1, строение 1, машино-место 130-м/м
	Местоположение помещения	-
	Дополнение местоположения помещения, машино-места	-
5	Назначение помещения	Нежилое
6	Вид (виды) разрешенного использования	-
7	Площадь помещения, машино-места (Р), м2	14.2
8	Наименование помещения	-
№ п/п	Наименование характеристики	Значение характеристики
1	2	3
1	Кадастровый номер либо ранее присвоенный государственный учетный номер помещения, машино-места (кадастровый, инвентарный или условный номер)	-
	Кадастровый номер исходного объекта недвижимости (объектов недвижимости)	-
2	Номер, тип этажа (этажей), на котором (которых) расположено помещение	Подвал, Подвал
3	Обозначение (номер) помещения, машино-места на поэтажном плане	131-м/м
4	Адрес помещения	Российская Федерация, Санкт-Петербург, муниципальный округ Звездное, Среднерогатская улица, дом 14, корпус 1, строение 1, машино-место 131-м/м
	Местоположение помещения	-
	Дополнение местоположения помещения, машино-места	-
5	Назначение помещения	Нежилое
6	Вид (виды) разрешенного использования	-
7	Площадь помещения, машино-места (Р), м2	14.2
8	Наименование помещения	-

№ п/п	Наименование характеристики	Значение характеристики
1	2	3
1	Кадастровый номер либо ранее присвоенный государственный учетный номер помещения, машино-места (кадастровый, инвентарный или условный номер)	-
	Кадастровый номер исходного объекта недвижимости (объектов недвижимости)	-
2	Номер, тип этажа (этажей), на котором (которых) расположено помещение	Подвал, Подвал
3	Обозначение (номер) помещения, машино-места на поэтажном плане	132-м/м
4	Адрес помещения	Российская Федерация, Санкт-Петербург, муниципальный округ Звездное, Среднерогатская улица, дом 14, корпус 1, строение 1, машино-место 132-м/м
	Местоположение помещения	-
	Дополнение местоположения помещения, машино-места	-
5	Назначение помещения	Нежилое
6	Вид (виды) разрешенного использования	-
7	Площадь помещения, машино-места (Р), м2	14.2
8	Наименование помещения	-
№ п/п	Наименование характеристики	Значение характеристики
1	2	3
1	Кадастровый номер либо ранее присвоенный государственный учетный номер помещения, машино-места (кадастровый, инвентарный или условный номер)	-
	Кадастровый номер исходного объекта недвижимости (объектов недвижимости)	-
2	Номер, тип этажа (этажей), на котором (которых) расположено помещение	Подвал, Подвал
3	Обозначение (номер) помещения, машино-места на поэтажном плане	133-м/м
4	Адрес помещения	Российская Федерация, Санкт-Петербург, муниципальный округ Звездное, Среднерогатская улица, дом 14, корпус 1, строение 1, машино-место 133-м/м
	Местоположение помещения	-
	Дополнение местоположения помещения, машино-места	-
5	Назначение помещения	Нежилое
6	Вид (виды) разрешенного использования	-
7	Площадь помещения, машино-места (Р), м2	14.2
8	Наименование помещения	-

№ п/п	Наименование характеристики	Значение характеристики
1	2	3
1	Кадастровый номер либо ранее присвоенный государственный учетный номер помещения, машино-места (кадастровый, инвентарный или условный номер)	-
	Кадастровый номер исходного объекта недвижимости (объектов недвижимости)	-
2	Номер, тип этажа (этажей), на котором (которых) расположено помещение	Подвал, Подвал
3	Обозначение (номер) помещения, машино-места на поэтажном плане	134-м/м
4	Адрес помещения	Российская Федерация, Санкт-Петербург, муниципальный округ Звездное, Среднерогатская улица, дом 14, корпус 1, строение 1, машино-место 134-м/м
	Местоположение помещения	-
	Дополнение местоположения помещения, машино-места	-
5	Назначение помещения	Нежилое
6	Вид (виды) разрешенного использования	-
7	Площадь помещения, машино-места (Р), м2	14.2
8	Наименование помещения	-
№ п/п	Наименование характеристики	Значение характеристики
1	2	3
1	Кадастровый номер либо ранее присвоенный государственный учетный номер помещения, машино-места (кадастровый, инвентарный или условный номер)	-
	Кадастровый номер исходного объекта недвижимости (объектов недвижимости)	-
2	Номер, тип этажа (этажей), на котором (которых) расположено помещение	Подвал, Подвал
3	Обозначение (номер) помещения, машино-места на поэтажном плане	135-м/м
4	Адрес помещения	Российская Федерация, Санкт-Петербург, муниципальный округ Звездное, Среднерогатская улица, дом 14, корпус 1, строение 1, машино-место 135-м/м
	Местоположение помещения	-
	Дополнение местоположения помещения, машино-места	-
5	Назначение помещения	Нежилое
6	Вид (виды) разрешенного использования	-
7	Площадь помещения, машино-места (Р), м2	14.2
8	Наименование помещения	-

№ п/п	Наименование характеристики	Значение характеристики
1	2	3
1	Кадастровый номер либо ранее присвоенный государственный учетный номер помещения, машино-места (кадастровый, инвентарный или условный номер)	-
	Кадастровый номер исходного объекта недвижимости (объектов недвижимости)	-
2	Номер, тип этажа (этажей), на котором (которых) расположено помещение	Подвал, Подвал
3	Обозначение (номер) помещения, машино-места на поэтажном плане	136-м/м
4	Адрес помещения	Российская Федерация, Санкт-Петербург, муниципальный округ Звездное, Среднерогатская улица, дом 14, корпус 1, строение 1, машино-место 136-м/м
	Местоположение помещения	-
	Дополнение местоположения помещения, машино-места	-
5	Назначение помещения	Нежилое
6	Вид (виды) разрешенного использования	-
7	Площадь помещения, машино-места (Р), м2	14.2
8	Наименование помещения	-
№ п/п	Наименование характеристики	Значение характеристики
1	2	3
1	Кадастровый номер либо ранее присвоенный государственный учетный номер помещения, машино-места (кадастровый, инвентарный или условный номер)	-
	Кадастровый номер исходного объекта недвижимости (объектов недвижимости)	-
2	Номер, тип этажа (этажей), на котором (которых) расположено помещение	Подвал, Подвал
3	Обозначение (номер) помещения, машино-места на поэтажном плане	137-м/м
4	Адрес помещения	Российская Федерация, Санкт-Петербург, муниципальный округ Звездное, Среднерогатская улица, дом 14, корпус 1, строение 1, машино-место 137-м/м
	Местоположение помещения	-
	Дополнение местоположения помещения, машино-места	-
5	Назначение помещения	Нежилое
6	Вид (виды) разрешенного использования	-
7	Площадь помещения, машино-места (Р), м2	15.7
8	Наименование помещения	-

№ п/п	Наименование характеристики	Значение характеристики
1	2	3
1	Кадастровый номер либо ранее присвоенный государственный учетный номер помещения, машино-места (кадастровый, инвентарный или условный номер)	-
	Кадастровый номер исходного объекта недвижимости (объектов недвижимости)	-
2	Номер, тип этажа (этажей), на котором (которых) расположено помещение	Подвал, Подвал
3	Обозначение (номер) помещения, машино-места на поэтажном плане	138-м/м
4	Адрес помещения	Российская Федерация, Санкт-Петербург, муниципальный округ Звездное, Среднерогатская улица, дом 14, корпус 1, строение 1, машино-место 138-м/м
	Местоположение помещения	-
	Дополнение местоположения помещения, машино-места	-
5	Назначение помещения	Нежилое
6	Вид (виды) разрешенного использования	-
7	Площадь помещения, машино-места (Р), м2	17.4
8	Наименование помещения	-
№ п/п	Наименование характеристики	Значение характеристики
1	2	3
1	Кадастровый номер либо ранее присвоенный государственный учетный номер помещения, машино-места (кадастровый, инвентарный или условный номер)	-
	Кадастровый номер исходного объекта недвижимости (объектов недвижимости)	-
2	Номер, тип этажа (этажей), на котором (которых) расположено помещение	Подвал, Подвал
3	Обозначение (номер) помещения, машино-места на поэтажном плане	139-м/м
4	Адрес помещения	Российская Федерация, Санкт-Петербург, муниципальный округ Звездное, Среднерогатская улица, дом 14, корпус 1, строение 1, машино-место 139-м/м
	Местоположение помещения	-
	Дополнение местоположения помещения, машино-места	-
5	Назначение помещения	Нежилое
6	Вид (виды) разрешенного использования	-
7	Площадь помещения, машино-места (Р), м2	15.6
8	Наименование помещения	-

№ п/п	Наименование характеристики	Значение характеристики
1	2	3
1	Кадастровый номер либо ранее присвоенный государственный учетный номер помещения, машино-места (кадастровый, инвентарный или условный номер)	-
	Кадастровый номер исходного объекта недвижимости (объектов недвижимости)	-
2	Номер, тип этажа (этажей), на котором (которых) расположено помещение	Подвал, Подвал
3	Обозначение (номер) помещения, машино-места на поэтажном плане	140-м/м
4	Адрес помещения	Российская Федерация, Санкт-Петербург, муниципальный округ Звездное, Среднерогатская улица, дом 14, корпус 1, строение 1, машино-место 140-м/м
	Местоположение помещения	-
	Дополнение местоположения помещения, машино-места	-
5	Назначение помещения	Нежилое
6	Вид (виды) разрешенного использования	-
7	Площадь помещения, машино-места (Р), м2	15.6
8	Наименование помещения	-
№ п/п	Наименование характеристики	Значение характеристики
1	2	3
1	Кадастровый номер либо ранее присвоенный государственный учетный номер помещения, машино-места (кадастровый, инвентарный или условный номер)	-
	Кадастровый номер исходного объекта недвижимости (объектов недвижимости)	-
2	Номер, тип этажа (этажей), на котором (которых) расположено помещение	Подвал, Подвал
3	Обозначение (номер) помещения, машино-места на поэтажном плане	141-м/м
4	Адрес помещения	Российская Федерация, Санкт-Петербург, муниципальный округ Звездное, Среднерогатская улица, дом 14, корпус 1, строение 1, машино-место 141-м/м
	Местоположение помещения	-
	Дополнение местоположения помещения, машино-места	-
5	Назначение помещения	Нежилое
6	Вид (виды) разрешенного использования	-
7	Площадь помещения, машино-места (Р), м2	15.6
8	Наименование помещения	-

№ п/п	Наименование характеристики	Значение характеристики
1	2	3
1	Кадастровый номер либо ранее присвоенный государственный учетный номер помещения, машино-места (кадастровый, инвентарный или условный номер)	-
	Кадастровый номер исходного объекта недвижимости (объектов недвижимости)	-
2	Номер, тип этажа (этажей), на котором (которых) расположено помещение	Подвал, Подвал
3	Обозначение (номер) помещения, машино-места на поэтажном плане	142-м/м
4	Адрес помещения	Российская Федерация, Санкт-Петербург, муниципальный округ Звездное, Среднерогатская улица, дом 14, корпус 1, строение 1, машино-место 142-м/м
	Местоположение помещения	-
	Дополнение местоположения помещения, машино-места	-
5	Назначение помещения	Нежилое
6	Вид (виды) разрешенного использования	-
7	Площадь помещения, машино-места (Р), м2	15.6
8	Наименование помещения	-
№ п/п	Наименование характеристики	Значение характеристики
1	2	3
1	Кадастровый номер либо ранее присвоенный государственный учетный номер помещения, машино-места (кадастровый, инвентарный или условный номер)	-
	Кадастровый номер исходного объекта недвижимости (объектов недвижимости)	-
2	Номер, тип этажа (этажей), на котором (которых) расположено помещение	Подвал, Подвал
3	Обозначение (номер) помещения, машино-места на поэтажном плане	143-м/м
4	Адрес помещения	Российская Федерация, Санкт-Петербург, муниципальный округ Звездное, Среднерогатская улица, дом 14, корпус 1, строение 1, машино-место 143-м/м
	Местоположение помещения	-
	Дополнение местоположения помещения, машино-места	-
5	Назначение помещения	Нежилое
6	Вид (виды) разрешенного использования	-
7	Площадь помещения, машино-места (Р), м2	15.6
8	Наименование помещения	-

№ п/п	Наименование характеристики	Значение характеристики
1	2	3
1	Кадастровый номер либо ранее присвоенный государственный учетный номер помещения, машино-места (кадастровый, инвентарный или условный номер)	-
	Кадастровый номер исходного объекта недвижимости (объектов недвижимости)	-
2	Номер, тип этажа (этажей), на котором (которых) расположено помещение	Подвал, Подвал
3	Обозначение (номер) помещения, машино-места на поэтажном плане	144-м/м
4	Адрес помещения	Российская Федерация, Санкт-Петербург, муниципальный округ Звездное, Среднерогатская улица, дом 14, корпус 1, строение 1, машино-место 144-м/м
	Местоположение помещения	-
	Дополнение местоположения помещения, машино-места	-
5	Назначение помещения	Нежилое
6	Вид (виды) разрешенного использования	-
7	Площадь помещения, машино-места (Р), м2	15.6
8	Наименование помещения	-
№ п/п	Наименование характеристики	Значение характеристики
1	2	3
1	Кадастровый номер либо ранее присвоенный государственный учетный номер помещения, машино-места (кадастровый, инвентарный или условный номер)	-
	Кадастровый номер исходного объекта недвижимости (объектов недвижимости)	-
2	Номер, тип этажа (этажей), на котором (которых) расположено помещение	Подвал, Подвал
3	Обозначение (номер) помещения, машино-места на поэтажном плане	145-м/м
4	Адрес помещения	Российская Федерация, Санкт-Петербург, муниципальный округ Звездное, Среднерогатская улица, дом 14, корпус 1, строение 1, машино-место 145-м/м
	Местоположение помещения	-
	Дополнение местоположения помещения, машино-места	-
5	Назначение помещения	Нежилое
6	Вид (виды) разрешенного использования	-
7	Площадь помещения, машино-места (Р), м2	15.6
8	Наименование помещения	-

№ п/п	Наименование характеристики	Значение характеристики
1	2	3
1	Кадастровый номер либо ранее присвоенный государственный учетный номер помещения, машино-места (кадастровый, инвентарный или условный номер)	-
	Кадастровый номер исходного объекта недвижимости (объектов недвижимости)	-
2	Номер, тип этажа (этажей), на котором (которых) расположено помещение	Подвал, Подвал
3	Обозначение (номер) помещения, машино-места на поэтажном плане	146-м/м
4	Адрес помещения	Российская Федерация, Санкт-Петербург, муниципальный округ Звездное, Среднерогатская улица, дом 14, корпус 1, строение 1, машино-место 146-м/м
	Местоположение помещения	-
	Дополнение местоположения помещения, машино-места	-
5	Назначение помещения	Нежилое
6	Вид (виды) разрешенного использования	-
7	Площадь помещения, машино-места (Р), м2	15.6
8	Наименование помещения	-
№ п/п	Наименование характеристики	Значение характеристики
1	2	3
1	Кадастровый номер либо ранее присвоенный государственный учетный номер помещения, машино-места (кадастровый, инвентарный или условный номер)	-
	Кадастровый номер исходного объекта недвижимости (объектов недвижимости)	-
2	Номер, тип этажа (этажей), на котором (которых) расположено помещение	Подвал, Подвал
3	Обозначение (номер) помещения, машино-места на поэтажном плане	147-м/м
4	Адрес помещения	Российская Федерация, Санкт-Петербург, муниципальный округ Звездное, Среднерогатская улица, дом 14, корпус 1, строение 1, машино-место 147-м/м
	Местоположение помещения	-
	Дополнение местоположения помещения, машино-места	-
5	Назначение помещения	Нежилое
6	Вид (виды) разрешенного использования	-
7	Площадь помещения, машино-места (Р), м2	15.6
8	Наименование помещения	-

№ п/п	Наименование характеристики	Значение характеристики
1	2	3
1	Кадастровый номер либо ранее присвоенный государственный учетный номер помещения, машино-места (кадастровый, инвентарный или условный номер)	-
	Кадастровый номер исходного объекта недвижимости (объектов недвижимости)	-
2	Номер, тип этажа (этажей), на котором (которых) расположено помещение	Подвал, Подвал
3	Обозначение (номер) помещения, машино-места на поэтажном плане	148-м/м
4	Адрес помещения	Российская Федерация, Санкт-Петербург, муниципальный округ Звездное, Среднерогатская улица, дом 14, корпус 1, строение 1, машино-место 148-м/м
	Местоположение помещения	-
	Дополнение местоположения помещения, машино-места	-
5	Назначение помещения	Нежилое
6	Вид (виды) разрешенного использования	-
7	Площадь помещения, машино-места (Р), м2	15.6
8	Наименование помещения	-
№ п/п		
Наименование характеристики		
Значение характеристики		
1	2	3
1	Кадастровый номер либо ранее присвоенный государственный учетный номер помещения, машино-места (кадастровый, инвентарный или условный номер)	-
	Кадастровый номер исходного объекта недвижимости (объектов недвижимости)	-
2	Номер, тип этажа (этажей), на котором (которых) расположено помещение	Подвал, Подвал
3	Обозначение (номер) помещения, машино-места на поэтажном плане	149-м/м
4	Адрес помещения	Российская Федерация, Санкт-Петербург, муниципальный округ Звездное, Среднерогатская улица, дом 14, корпус 1, строение 1, машино-место 149-м/м
	Местоположение помещения	-
	Дополнение местоположения помещения, машино-места	-
5	Назначение помещения	Нежилое
6	Вид (виды) разрешенного использования	-
7	Площадь помещения, машино-места (Р), м2	18.8
8	Наименование помещения	-

№ п/п	Наименование характеристики	Значение характеристики
1	2	3
1	Кадастровый номер либо ранее присвоенный государственный учетный номер помещения, машино-места (кадастровый, инвентарный или условный номер)	-
	Кадастровый номер исходного объекта недвижимости (объектов недвижимости)	-
2	Номер, тип этажа (этажей), на котором (которых) расположено помещение	Подвал, Подвал
3	Обозначение (номер) помещения, машино-места на поэтажном плане	150-м/м
4	Адрес помещения	Российская Федерация, Санкт-Петербург, муниципальный округ Звездное, Среднерогатская улица, дом 14, корпус 1, строение 1, машино-место 150-м/м
	Местоположение помещения	-
	Дополнение местоположения помещения, машино-места	-
5	Назначение помещения	Нежилое
6	Вид (виды) разрешенного использования	-
7	Площадь помещения, машино-места (Р), м2	18.8
8	Наименование помещения	-
№ п/п	Наименование характеристики	Значение характеристики
1	2	3
1	Кадастровый номер либо ранее присвоенный государственный учетный номер помещения, машино-места (кадастровый, инвентарный или условный номер)	-
	Кадастровый номер исходного объекта недвижимости (объектов недвижимости)	-
2	Номер, тип этажа (этажей), на котором (которых) расположено помещение	Подвал, Подвал
3	Обозначение (номер) помещения, машино-места на поэтажном плане	151-м/м
4	Адрес помещения	Российская Федерация, Санкт-Петербург, муниципальный округ Звездное, Среднерогатская улица, дом 14, корпус 1, строение 1, машино-место 151-м/м
	Местоположение помещения	-
	Дополнение местоположения помещения, машино-места	-
5	Назначение помещения	Нежилое
6	Вид (виды) разрешенного использования	-
7	Площадь помещения, машино-места (Р), м2	15.6
8	Наименование помещения	-

№ п/п	Наименование характеристики	Значение характеристики
1	2	3
1	Кадастровый номер либо ранее присвоенный государственный учетный номер помещения, машино-места (кадастровый, инвентарный или условный номер)	-
	Кадастровый номер исходного объекта недвижимости (объектов недвижимости)	-
2	Номер, тип этажа (этажей), на котором (которых) расположено помещение	Подвал, Подвал
3	Обозначение (номер) помещения, машино-места на поэтажном плане	152-м/м
4	Адрес помещения	Российская Федерация, Санкт-Петербург, муниципальный округ Звездное, Среднерогатская улица, дом 14, корпус 1, строение 1, машино-место 152-м/м
	Местоположение помещения	-
	Дополнение местоположения помещения, машино-места	-
5	Назначение помещения	Нежилое
6	Вид (виды) разрешенного использования	-
7	Площадь помещения, машино-места (Р), м2	15.6
8	Наименование помещения	-
№ п/п	Наименование характеристики	Значение характеристики
1	2	3
1	Кадастровый номер либо ранее присвоенный государственный учетный номер помещения, машино-места (кадастровый, инвентарный или условный номер)	-
	Кадастровый номер исходного объекта недвижимости (объектов недвижимости)	-
2	Номер, тип этажа (этажей), на котором (которых) расположено помещение	Подвал, Подвал
3	Обозначение (номер) помещения, машино-места на поэтажном плане	153-м/м
4	Адрес помещения	Российская Федерация, Санкт-Петербург, муниципальный округ Звездное, Среднерогатская улица, дом 14, корпус 1, строение 1, машино-место 153-м/м
	Местоположение помещения	-
	Дополнение местоположения помещения, машино-места	-
5	Назначение помещения	Нежилое
6	Вид (виды) разрешенного использования	-
7	Площадь помещения, машино-места (Р), м2	15.6
8	Наименование помещения	-

№ п/п	Наименование характеристики	Значение характеристики
1	2	3
1	Кадастровый номер либо ранее присвоенный государственный учетный номер помещения, машино-места (кадастровый, инвентарный или условный номер)	-
	Кадастровый номер исходного объекта недвижимости (объектов недвижимости)	-
2	Номер, тип этажа (этажей), на котором (которых) расположено помещение	Подвал, Подвал
3	Обозначение (номер) помещения, машино-места на поэтажном плане	154-м/м
4	Адрес помещения	Российская Федерация, Санкт-Петербург, муниципальный округ Звездное, Среднерогатская улица, дом 14, корпус 1, строение 1, машино-место 154-м/м
	Местоположение помещения	-
	Дополнение местоположения помещения, машино-места	-
5	Назначение помещения	Нежилое
6	Вид (виды) разрешенного использования	-
7	Площадь помещения, машино-места (Р), м2	15.6
8	Наименование помещения	-
№ п/п	Наименование характеристики	Значение характеристики
1	2	3
1	Кадастровый номер либо ранее присвоенный государственный учетный номер помещения, машино-места (кадастровый, инвентарный или условный номер)	-
	Кадастровый номер исходного объекта недвижимости (объектов недвижимости)	-
2	Номер, тип этажа (этажей), на котором (которых) расположено помещение	Подвал, Подвал
3	Обозначение (номер) помещения, машино-места на поэтажном плане	155-м/м
4	Адрес помещения	Российская Федерация, Санкт-Петербург, муниципальный округ Звездное, Среднерогатская улица, дом 14, корпус 1, строение 1, машино-место 155-м/м
	Местоположение помещения	-
	Дополнение местоположения помещения, машино-места	-
5	Назначение помещения	Нежилое
6	Вид (виды) разрешенного использования	-
7	Площадь помещения, машино-места (Р), м2	15.6
8	Наименование помещения	-

№ п/п	Наименование характеристики	Значение характеристики
1	2	3
1	Кадастровый номер либо ранее присвоенный государственный учетный номер помещения, машино-места (кадастровый, инвентарный или условный номер)	-
	Кадастровый номер исходного объекта недвижимости (объектов недвижимости)	-
2	Номер, тип этажа (этажей), на котором (которых) расположено помещение	Подвал, Подвал
3	Обозначение (номер) помещения, машино-места на поэтажном плане	156-м/м
4	Адрес помещения	Российская Федерация, Санкт-Петербург, муниципальный округ Звездное, Среднерогатская улица, дом 14, корпус 1, строение 1, машино-место 156-м/м
	Местоположение помещения	-
	Дополнение местоположения помещения, машино-места	-
5	Назначение помещения	Нежилое
6	Вид (виды) разрешенного использования	-
7	Площадь помещения, машино-места (Р), м2	15.6
8	Наименование помещения	-
№ п/п	Наименование характеристики	Значение характеристики
1	2	3
1	Кадастровый номер либо ранее присвоенный государственный учетный номер помещения, машино-места (кадастровый, инвентарный или условный номер)	-
	Кадастровый номер исходного объекта недвижимости (объектов недвижимости)	-
2	Номер, тип этажа (этажей), на котором (которых) расположено помещение	Подвал, Подвал
3	Обозначение (номер) помещения, машино-места на поэтажном плане	157-м/м
4	Адрес помещения	Российская Федерация, Санкт-Петербург, муниципальный округ Звездное, Среднерогатская улица, дом 14, корпус 1, строение 1, машино-место 157-м/м
	Местоположение помещения	-
	Дополнение местоположения помещения, машино-места	-
5	Назначение помещения	Нежилое
6	Вид (виды) разрешенного использования	-
7	Площадь помещения, машино-места (Р), м2	15.6
8	Наименование помещения	-

№ п/п	Наименование характеристики	Значение характеристики
1	2	3
1	Кадастровый номер либо ранее присвоенный государственный учетный номер помещения, машино-места (кадастровый, инвентарный или условный номер)	-
	Кадастровый номер исходного объекта недвижимости (объектов недвижимости)	-
2	Номер, тип этажа (этажей), на котором (которых) расположено помещение	Подвал, Подвал
3	Обозначение (номер) помещения, машино-места на поэтажном плане	158-м/м
4	Адрес помещения	Российская Федерация, Санкт-Петербург, муниципальный округ Звездное, Среднерогатская улица, дом 14, корпус 1, строение 1, машино-место 158-м/м
	Местоположение помещения	-
	Дополнение местоположения помещения, машино-места	-
5	Назначение помещения	Нежилое
6	Вид (виды) разрешенного использования	-
7	Площадь помещения, машино-места (Р), м2	15.6
8	Наименование помещения	-
№ п/п	Наименование характеристики	Значение характеристики
1	2	3
1	Кадастровый номер либо ранее присвоенный государственный учетный номер помещения, машино-места (кадастровый, инвентарный или условный номер)	-
	Кадастровый номер исходного объекта недвижимости (объектов недвижимости)	-
2	Номер, тип этажа (этажей), на котором (которых) расположено помещение	Подвал, Подвал
3	Обозначение (номер) помещения, машино-места на поэтажном плане	159-м/м
4	Адрес помещения	Российская Федерация, Санкт-Петербург, муниципальный округ Звездное, Среднерогатская улица, дом 14, корпус 1, строение 1, машино-место 159-м/м
	Местоположение помещения	-
	Дополнение местоположения помещения, машино-места	-
5	Назначение помещения	Нежилое
6	Вид (виды) разрешенного использования	-
7	Площадь помещения, машино-места (Р), м2	17.4
8	Наименование помещения	-

Заключение кадастрового инженера

Технический план подготовлен в результате выполнения кадастровых работ в связи с созданием многоквартирного дома, расположенного по адресу: Российская Федерация, Санкт-Петербург, муниципальный округ Звездное, Среднерогатская улица, дом 14, корпус 1, строение 1, и 1008 помещений в нем, в том числе 782 жилых, 226 нежилых помещений, а также 159 машино-мест.

Основанием для подготовки технического плана являются выписка ЕГРН о земельном участке № 99/2019/249421073 от 07.03.2019, проектная документация шифр № 0044_15.07-102-АР, подготовленная ООО «Агентство территориального развития» в 2019 году, разрешение на строительство № 78-011-0293.1-2015 от 16.03.2017.

Адрес здания и расположенных в нем помещений указан в соответствии с Постановлением о присвоении адресов объектам адресации № 50767-32 от 13.07.2018.

Согласно справки по данным обмерных работ № 105 от 15.11.2019 этажность здания: надземная – 18, также подземная – подвал, кроме того – мезонин.

В соответствии с положительным заключением экспертизы № 78-2-1-2-033614-2019 от 01.12.2019 (заверена электронно-цифровой подписью и зарегистрирована в Едином государственном реестре заключений) материал стен здания – монолитный железобетон, керамические крупноформатные камни.

Общая площадь здания: по проекту – 41953,53 кв. м, по факту – 44008,3 кв. м. Расхождение общей площади здания, указанной в разрешении на строительство и общей площади здания, полученной в результате кадастровых работ, вероятнее всего связано с тем, что при подсчете общей площади, указанной в разрешении на строительство не были учтены площади внутренних стен и перегородок, а площадь, полученная в результате кадастровых работ, была определена по приказу Минэкономразвития № 90 от 01.03.2016 "Об утверждении требований к точности и методам определения координат характерных точек границ земельного участка, требований к точности и методам определения координат характерных точек контура здания, сооружения или объекта незавершенного строительства на земельном участке, а также требований к определению площади здания, сооружения и помещения" в пределах внутренних поверхностей наружных стен без вычета внутренних стен и перегородок. Также наличие расхождений связано с допусками строительных отклонений при строительстве и проведении отделочных работ, в частности, допустимыми отклонениями к законченным монолитным конструкциям в соответствии с таблицей 5.12 СП 70.13330.2012 «Несущие и ограждающие конструкции» и допустимыми местными неровностями поверхности бетона для монолитных конструкций по приложению 20 СП 70.13330.2012 «Несущие и ограждающие конструкции».

Общая площадь квартир составляет 28433,5 кв. м (в т. ч. жилая площадь – 13996,6 кв. м), площадь встроенных нежилых помещений - 6905,8 кв. м (в т.ч. площадь подземного гаража общей вместимостью 522 машино-места - 4353,8 кв.м), площадь нежилых помещений, являющихся общим имуществом в многоквартирном доме – 6375,7 кв. м.

В соответствии с проектной документацией в помещении подземного гаража расположены машино-места, поэтому в техническом плане помещение «подземного гаража общей вместимостью 159 машино-места и площадью 4353,8 кв. м» отображено в качестве машино-мест и встроенных нежилых помещений. В соответствии с действующей на дату подготовки технического плана практикой помещение 1-МОП не подлежит постановке на кадастровый учет, в связи с чем его площадь (2000,8 кв. м) не учтена в составе многоквартирного дома. Таким образом, в здании подлежат учету: 159 машино-мест, общей площадью 2323,7 кв. м и встроенные нежилые помещения общей площадью 29,3 кв. м.

В связи с тем, что действующей XML-схемой не предусмотрена возможность внесения сведений о машино-местах, в технический план машино-места внесены с характеристикой «нежилое помещение», при этом в адресе указано корректное наименование «машино-место».

Разночтения в части площадей помещений выявлены по Приказу Минэкономразвития № 90 от 01.03.2016. Наличие расхождений фактических и проектных площадей помещений связано с допусками строительных отклонений при строительстве и проведении отделочных работ, в частности, допустимыми отклонениями к законченным монолитным конструкциям в соответствии с таблицей 5.12 СП 70.13330.2012 «Несущие и ограждающие конструкции» и допустимыми местными неровностями поверхности бетона для монолитных конструкций по приложению 20 СП 70.13330.2012 «Несущие и ограждающие конструкции». Так как подобные изменения не подлежат отражению в проектной документации, с учетом п. 51 Требований к подготовке технического плана, утвержденных Приказом Минэкономразвития России от 18.12.2015 №953 "Об утверждении формы технического плана и требований к его подготовке, состава содержащихся в нем сведений, а также формы декларации об объекте недвижимости, требований к ее подготовке, состава содержащихся в ней сведений" (опубликовано - официальный интернет-портал правовой информации <http://www.pravo.gov.ru>, 09.03.2016), по результатам выполненных измерений был составлен Абрис (внемасштабный, с соблюдением пропорций, чертеж с обозначением данных, необходимых для оформления Плана этажа), который

Заключение кадастрового инженера

включен в состав Приложения. Площади помещений указаны в соответствии с Ведомостью помещений и их площадей от 15.11.2019, составленной ООО «КБ «ПН».

Согласно справки по данным обмерных работ № 105 от 15.11.2019 помещения 1-Н, 5-Н, 23-Н, 29-Н, 30-Н, 34-Н, 75-Н, 181-Н, 204-Н, 212-Н, 217-Н, ЛК-1 – ЛК-4, б/н-1, б/н-2 являются в соответствии с ч. 1 ст. 36 Жилищного кодекса РФ общим имуществом в многоквартирном доме, принадлежащим на праве общей долевой собственности собственникам помещений в многоквартирном доме. В соответствии с пп. 8 п. 43 Приложения №2 к Приказу Минэкономразвития России от 18.12.2015 №953 "Об утверждении формы технического плана и требований к его подготовке, состава содержащихся в нем сведений, а также формы декларации об объекте недвижимости, требований к ее подготовке, состава содержащихся в ней сведений" для нежилых помещений, предназначенных для обслуживания всех остальных помещений и (или) машино-мест в здании, в графе "3" строки "8" раздела "Характеристики объекта недвижимости" дополнительно указываются слова "помещение вспомогательного использования". В соответствии с проектной документацией помещения 1-Н, 5-Н, 23-Н, 29-Н, 30-Н, 34-Н, 75-Н, 181-Н, 204-Н, 212-Н, 217-Н являются помещениями вспомогательного использования. В связи с отсутствием в действующей XML-схеме раздела, позволяющего включить сведения об отнесении помещения к помещениям вспомогательного использования, информация о принадлежности рассматриваемых помещений к вспомогательным отображена в данном заключении.

Работы по координированию контура здания выполнены ООО «Гильдия Геодезистов» на основании дополнительного соглашения № 88 от 14.11.2019 к договору №1560 от 29.07.2015.

Здание состоит из 10 контуров – 7-ми обособленных наземных контуров, 2-х надземных контура и 1-го подземного контура.

При выполнении кадастровых работ определение координат характерных точек контура здания выполнялось методом спутниковых геодезических измерений. Координаты характерных точек здания определены от сети дифференциальных геодезических станций «ГЕОСПАЙДЕР». На используемой базовой станции TCPN установлено следующее оборудование: приемник TRIMBLE SPS855 серийный номер 5339D00013, прошивка 5.33; антенна TRM57971.00 NONE серийный номер 1441043082. На основании изложенного, в исходных данных для подготовки технического плана отсутствует информация о выписке из каталогов координат исходных пунктов.

Технический план подготовил кадастровый инженер Сафаралиева Татьяна Гуламовна (СНИЛС 122-171-627 12), являющийся работником юридического лица ООО «КБ «ПН» и членом СРО КИ Ассоциация "Саморегулируемая организация кадастровых инженеров" (уникальный реестровый номер кадастрового инженера в реестре членов СРО КИ №438). Номер регистрации в государственном реестре лиц, осуществляющих кадастровую деятельность – 4926. Сведения о СРО КИ Ассоциация "Саморегулируемая организация кадастровых инженеров" содержатся в государственном реестре СРО КИ (уникальный номер реестровой записи от 08.07.2016г. №002).

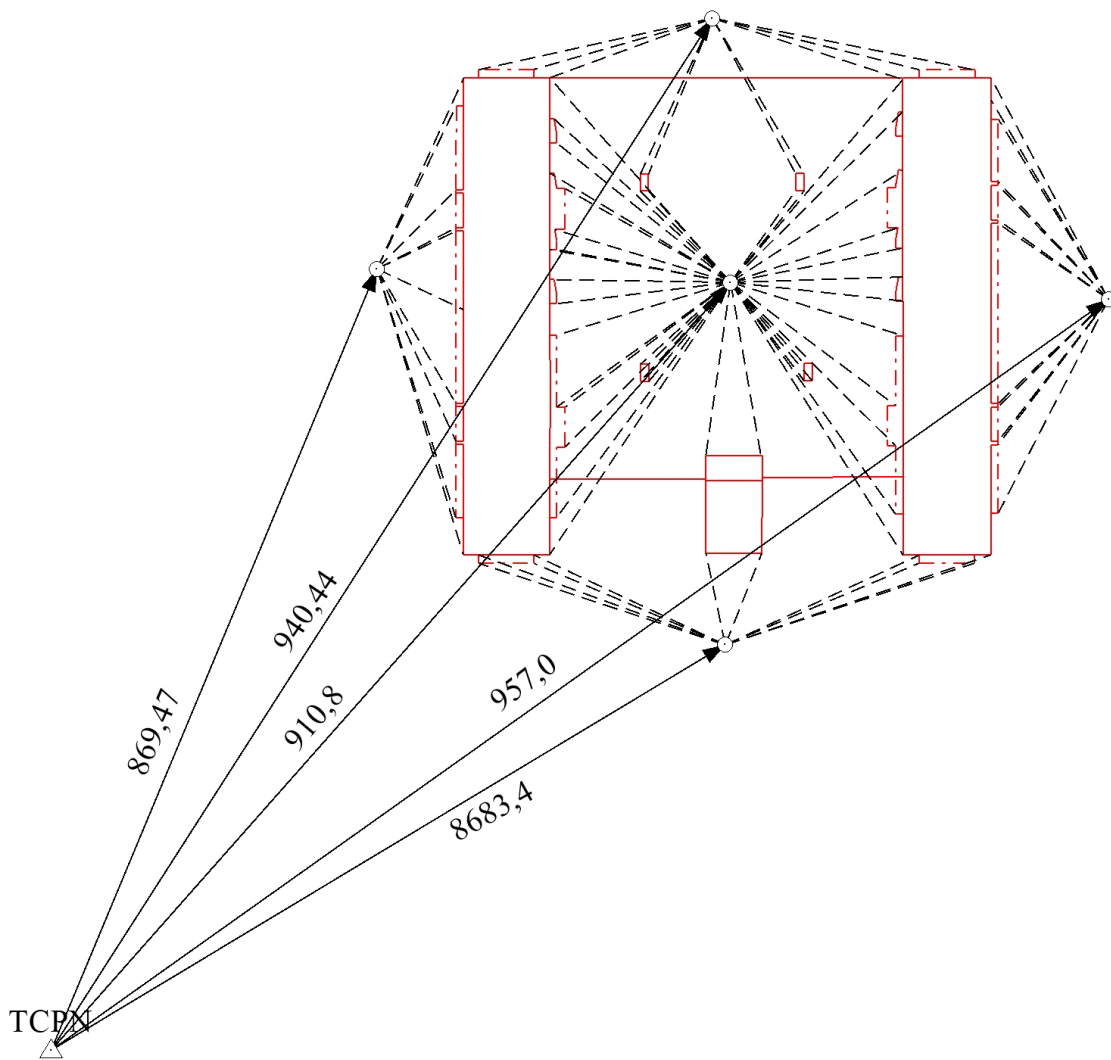
Номер договора на выполнение кадастровых работ 06/19/21-ТШ от 06.02.2019.

Технический план подготовил кадастровый инженер Сафаралиева Татьяна Гуламовна, являющийся членом СРО КИ СРО КИ Ассоциация "Саморегулируемая организация кадастровых инженеров" (уникальный реестровый номер кадастрового инженера в реестре членов СРО КИ N 438). Сведения о СРО КИ СРО КИ Ассоциация "Саморегулируемая организация кадастровых инженеров" содержатся в государственном реестре СРО КИ (уникальный номер реестровой записи от "08" июля 2016 г. N 002).

Приложение

№ п/п	Наименование документа
1	2
1	Проектная документация
2	Положительное заключение экспертизы
3	Разрешение на строительство
4	Постановление
5	Абрис
6	Ведомость помещений и их площадей
7	Справка о ТЭП
8	Поэтажный план
9	Поэтажный план
10	Поэтажный план
11	Поэтажный план
12	Поэтажный план
13	Поэтажный план
14	Поэтажный план
15	Поэтажный план
16	Поэтажный план
17	Поэтажный план
18	Поэтажный план
19	Поэтажный план
20	Поэтажный план
21	Поэтажный план
22	Поэтажный план
23	Поэтажный план
24	Поэтажный план
25	Поэтажный план
26	Поэтажный план
27	Поэтажный план
28	Технический план

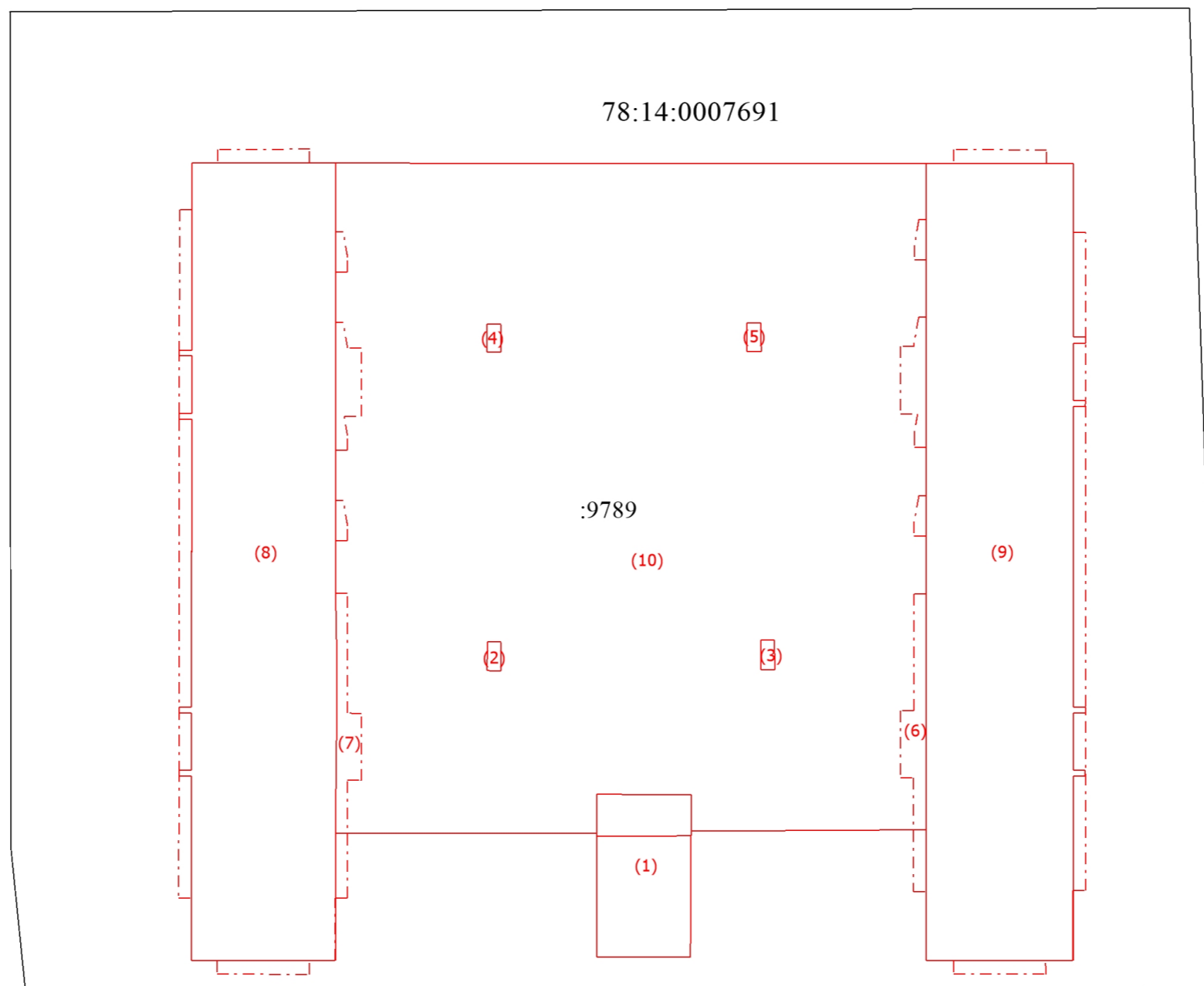
Схема геодезических построений



Условные обозначения

- - Часть контура, образованного проекцией вновь образованного наземного конструктивного элемента здания, сооружения, объекта незавершенного строительства
- - - - - - Часть контура, образованного проекцией вновь образованного надземного конструктивного элемента здания, сооружения, объекта незавершенного строительства
- △ - Пункт сети дифференциальных геодезических станций "ГЕОСПАЙДЕР"
- - Направления геодезических построений при создании съемочного обоснования
- - - - - - Направления геодезических построений при определении координат характерных точек границ контура
- - Точка съемочного обоснования

Схема расположения объекта недвижимости (части объекта недвижимости) на земельном участке




Масштаб 1:600

Условные обозначения

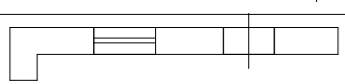
- :9789 - Кадастровый номер земельного участка
- Граница земельного участка
- Часть контура, образованного проекцией вновь образованного наземного конструктивного элемента здания, сооружения, объекта незавершенного строительства
- Часть контура, образованного проекцией вновь образованного надземного конструктивного элемента здания, сооружения, объекта незавершенного строительства
- 78:14:0007691 - Номер кадастрового квартала
- (1) - Номер образуемого контура

План подвала



Масштаб 1:200

Условные обозначения:
Часть границы геометрической фигуры:

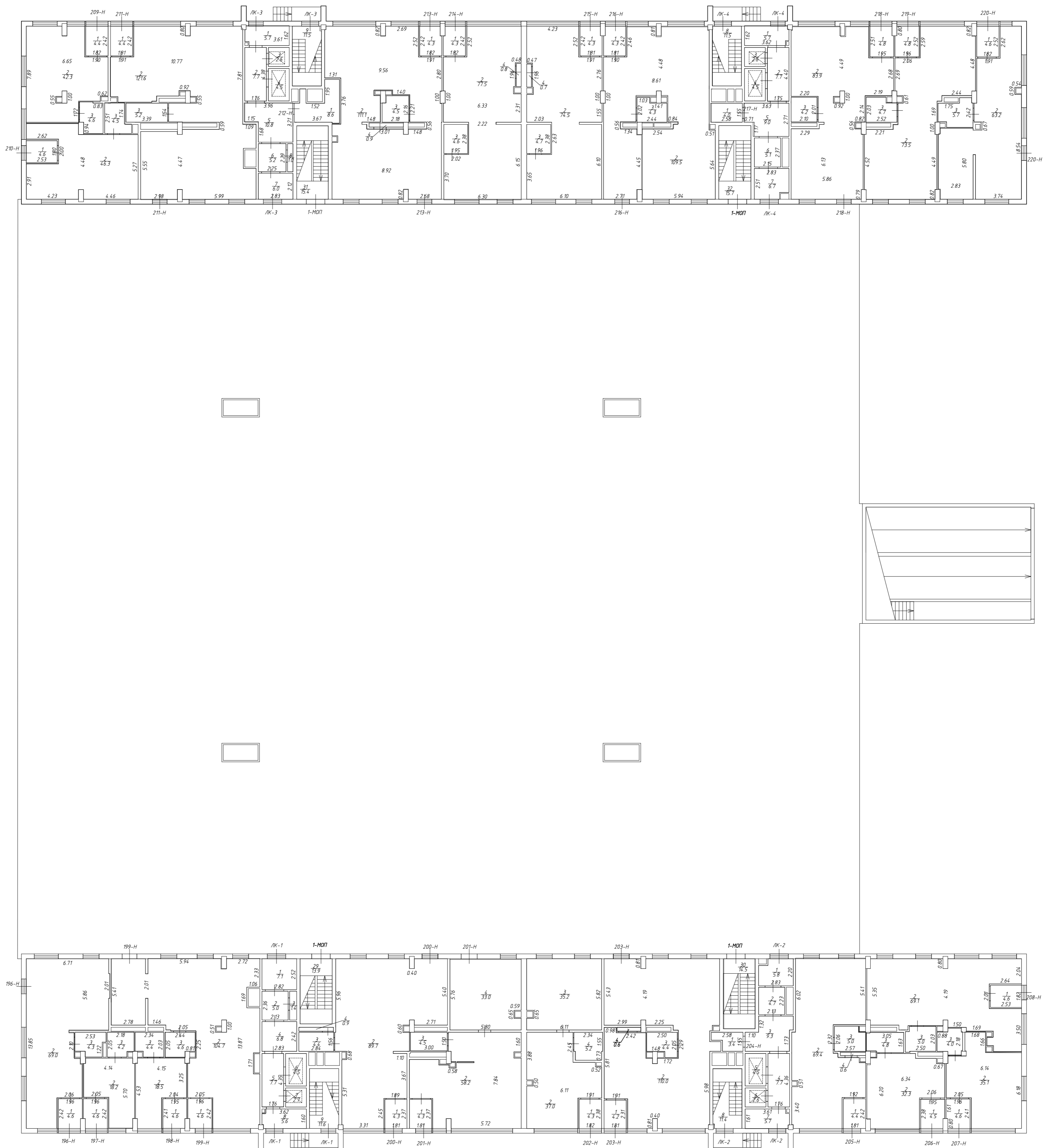


стена с окном и дверью



лестница

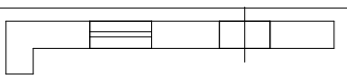
План 1 этажа
n = 342



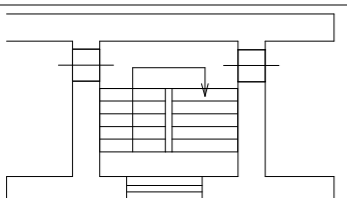
Масштаб 1:200

Условные обозначения:

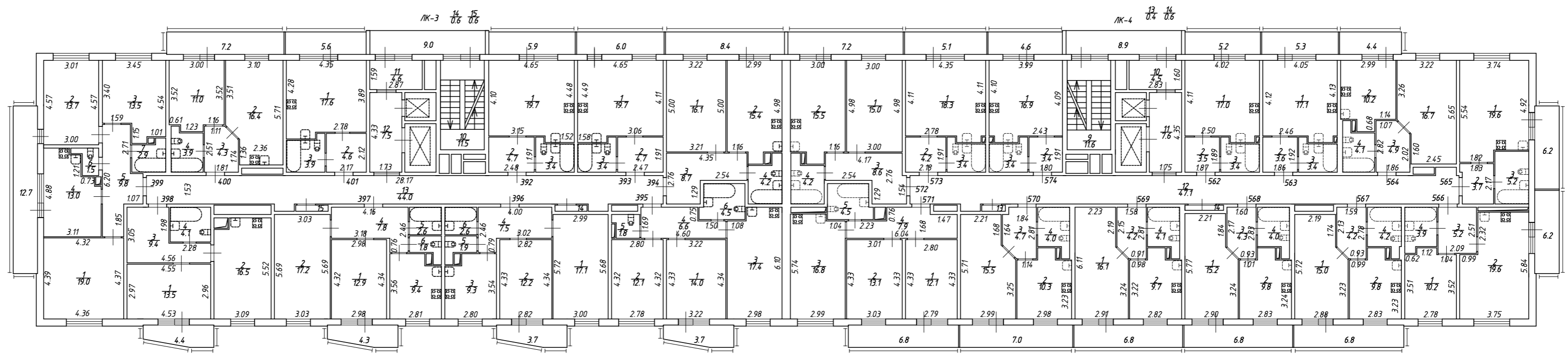
Часть границы геометрической фигуры:



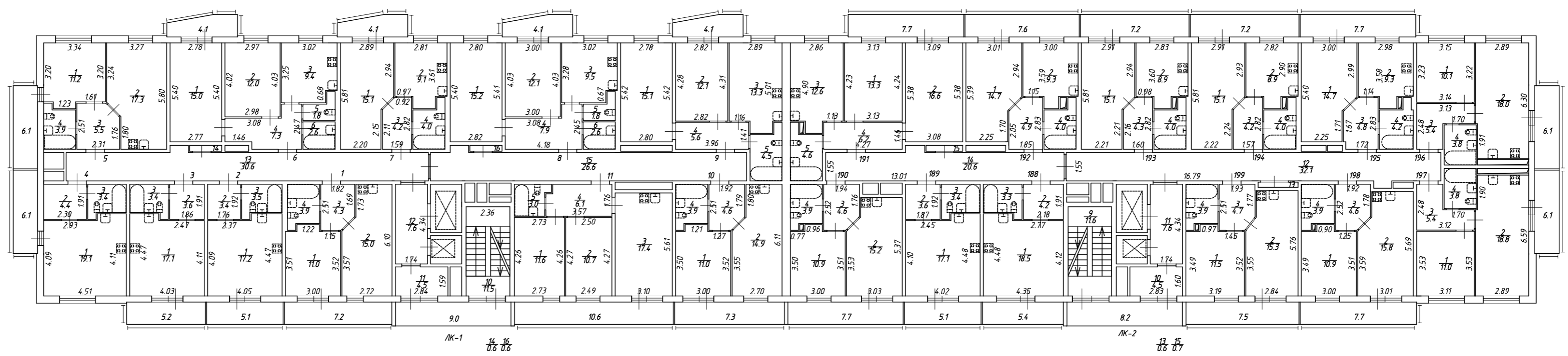
стена с окном и дверью



лестница



План 2 этажа
h = 2.74



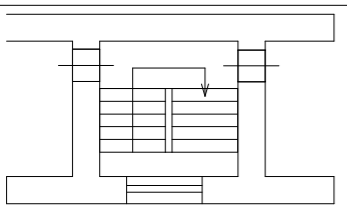
Масштаб 1:200

Условные обозначения:

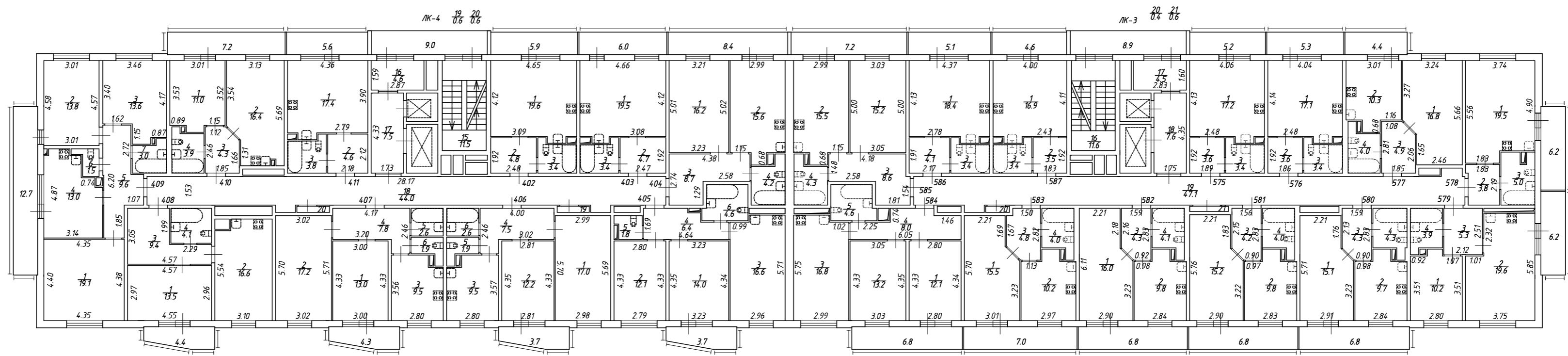
Часть границы геометрической фигуры:



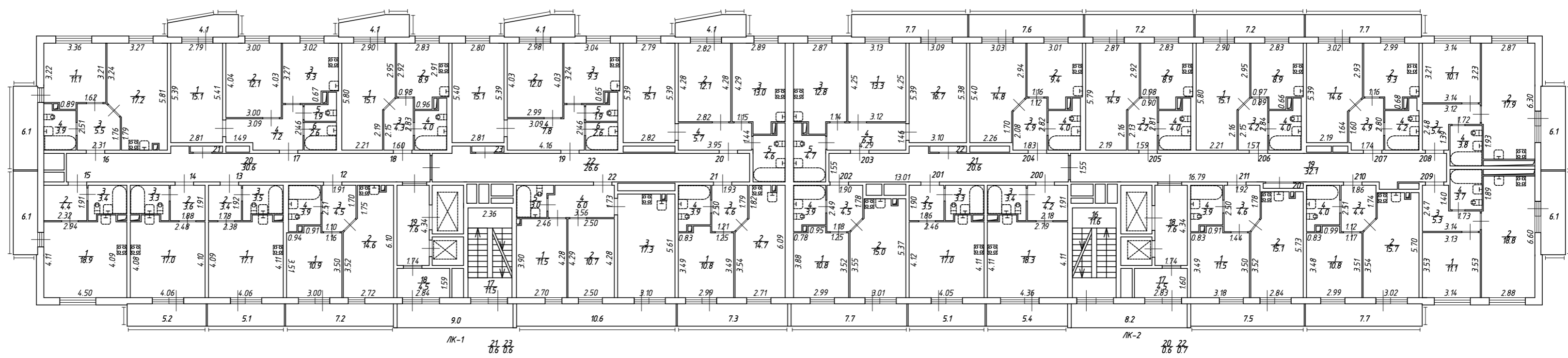
стена с окном и дверью



лестница

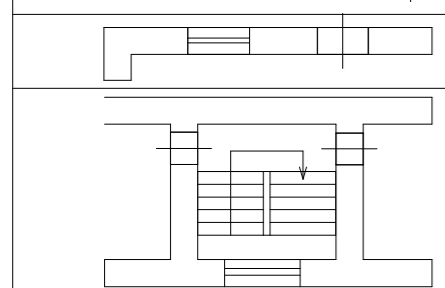


План 3 этажа
h = 2.74

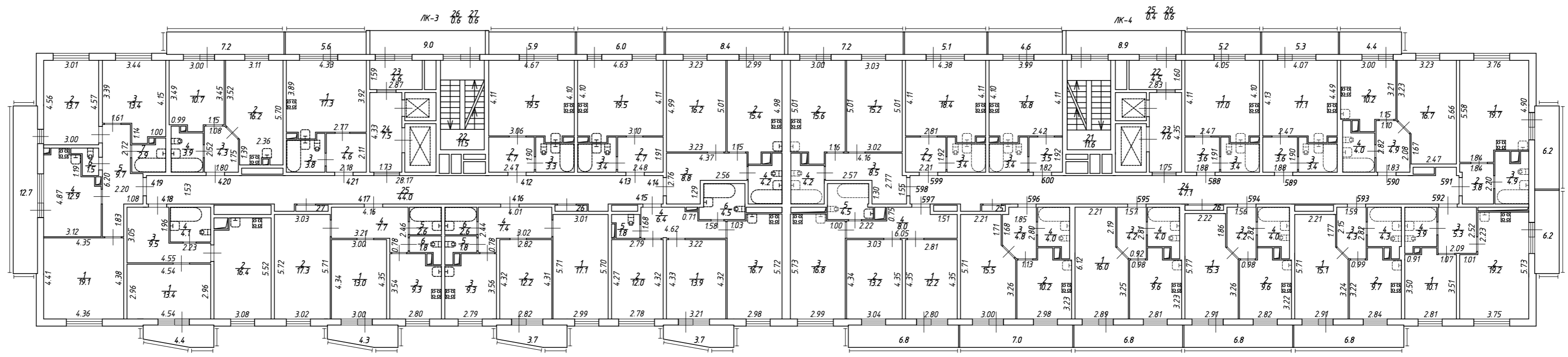


Масштаб 1:200

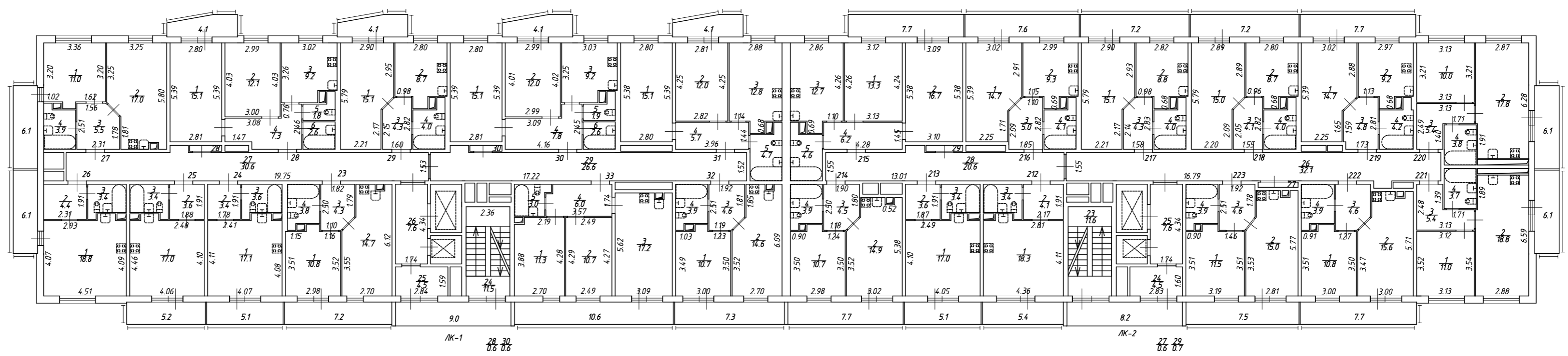
Условные обозначения:
Часть границы геометрической фигуры:



стена с окном и дверью
лестница



План 4 этажа
h = 2.73



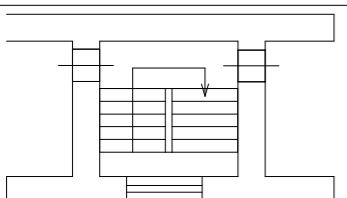
Масштаб 1:200

Условные обозначения:

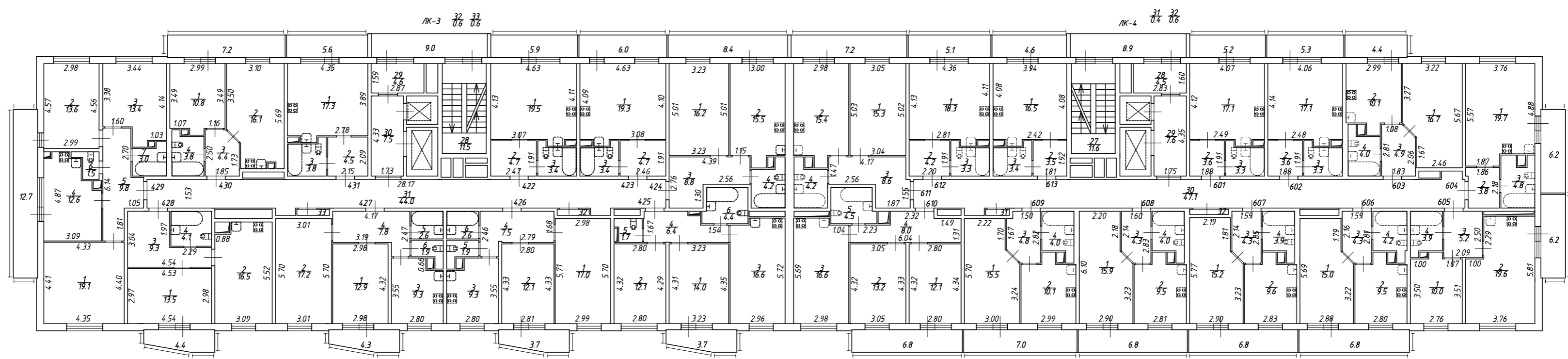
Часть границы геометрической фигуры:



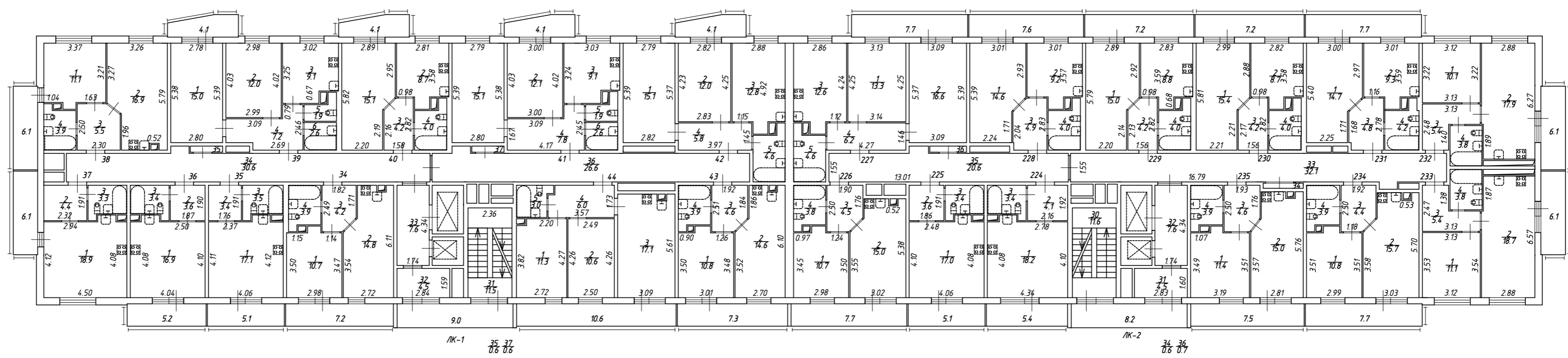
стена с окном и дверью



лестница



План 5 этажа
h = 2.74



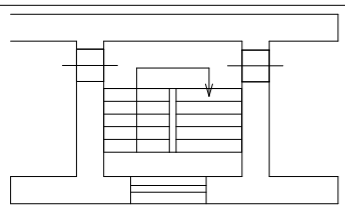
Масштаб 1:200

Условные обозначения:

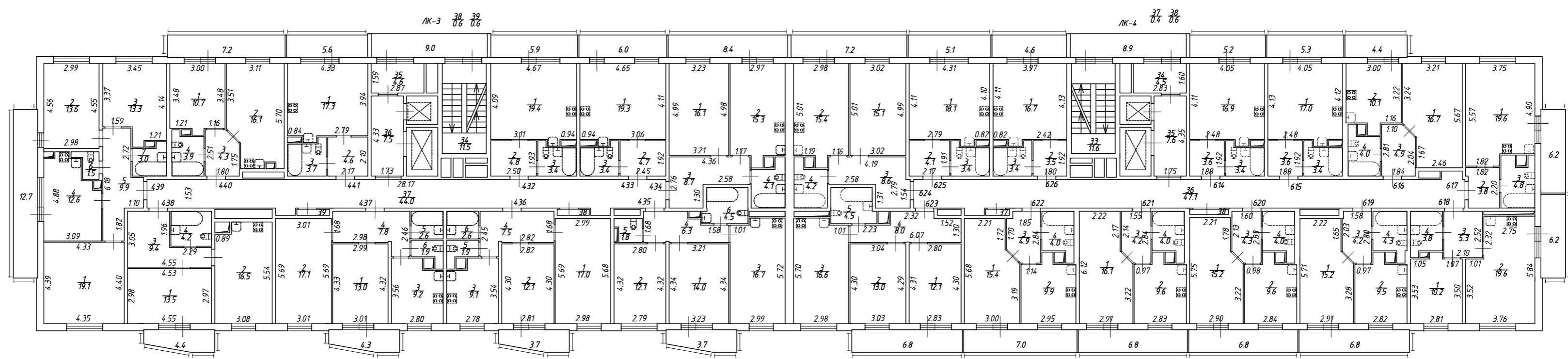
Часть границы геометрической фигуры:



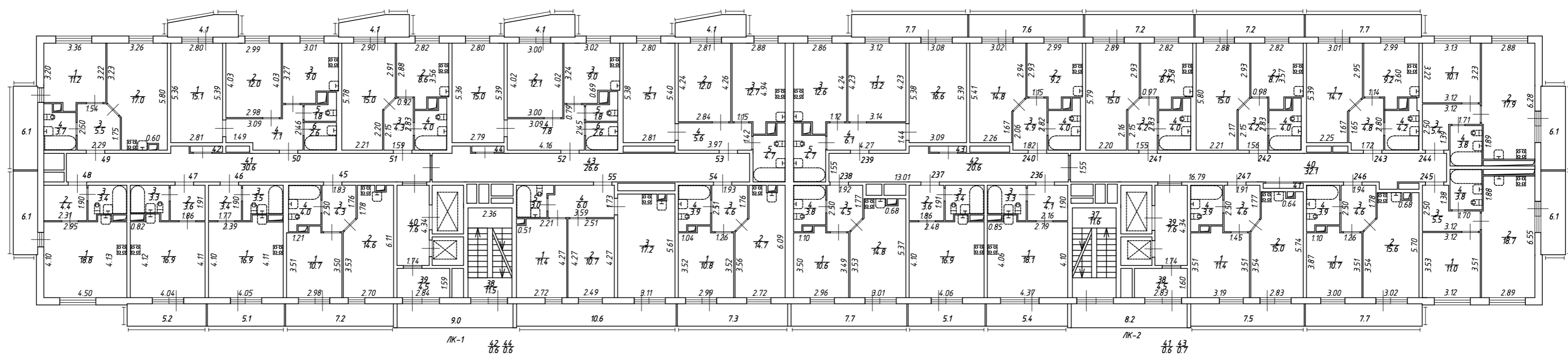
стена с окном и дверью



лестница

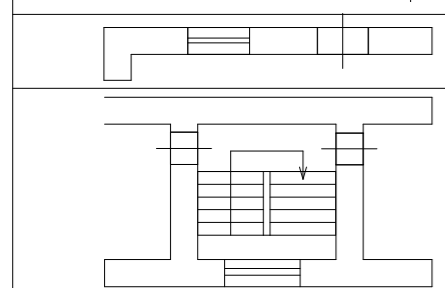


План 6 этажа
h = 2.74

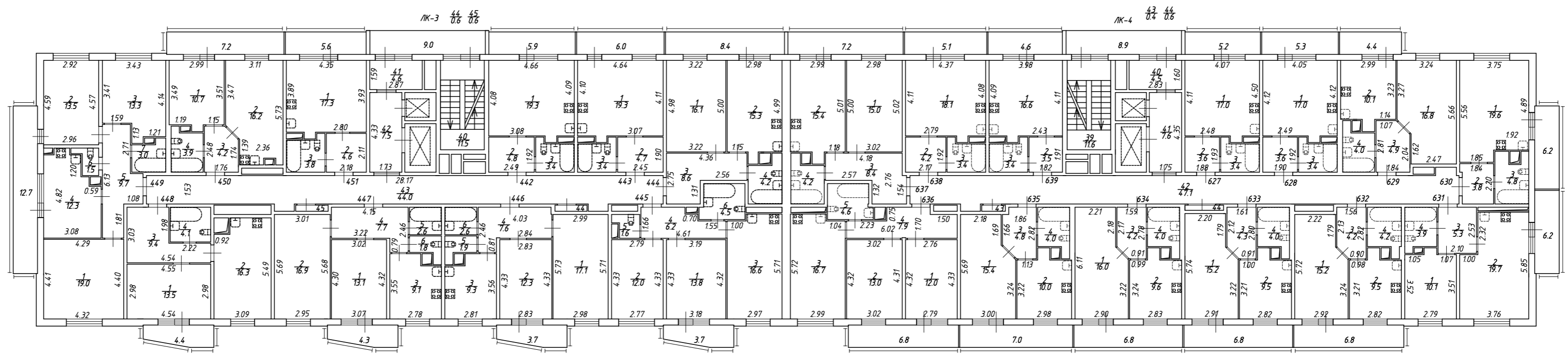


Масштаб 1:200

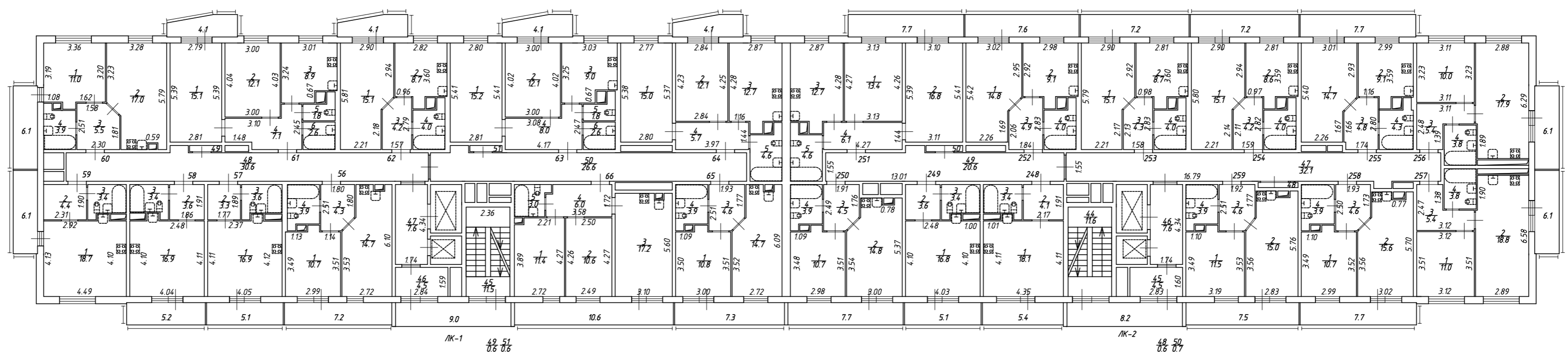
Условные обозначения:
Часть границы геометрической фигуры:



стена с окном и дверью
лестница



План 7 этажа
h = 2.74



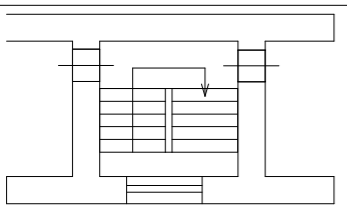
Масштаб 1:200

Условные обозначения:

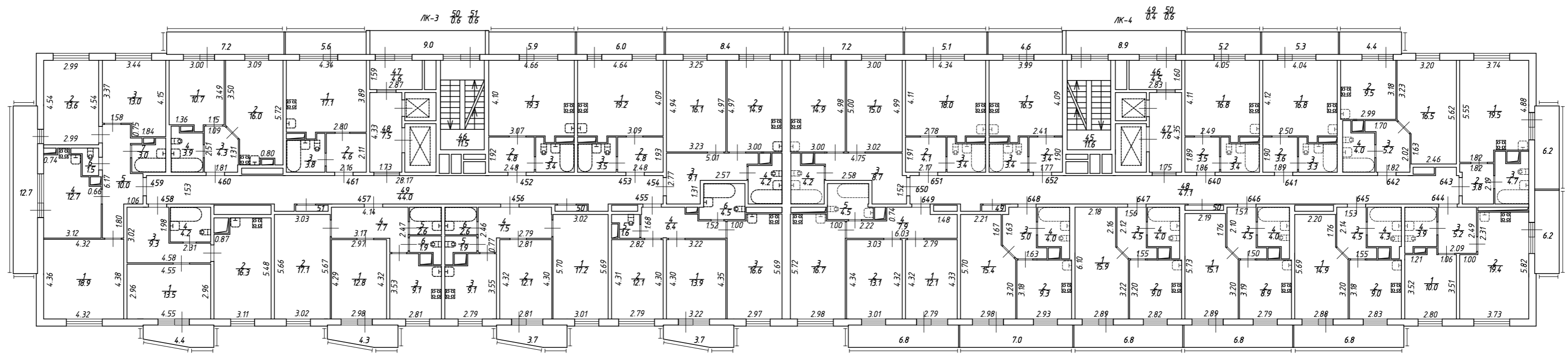
Часть границы геометрической фигуры:



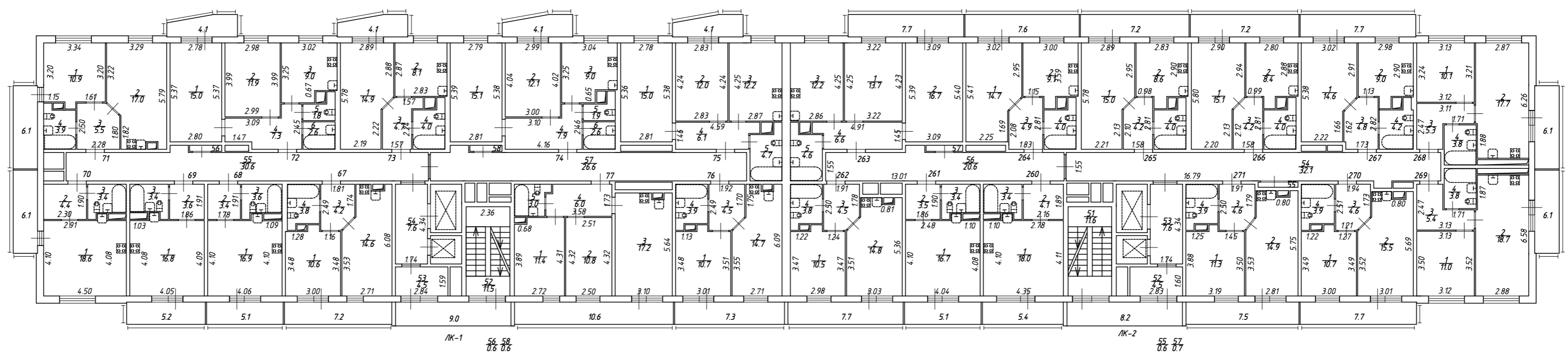
стена с окном и дверью



лестница



План 8 этажа
h = 2.74



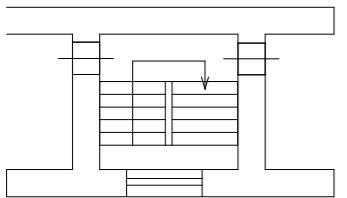
Масштаб 1:200

Условные обозначения:

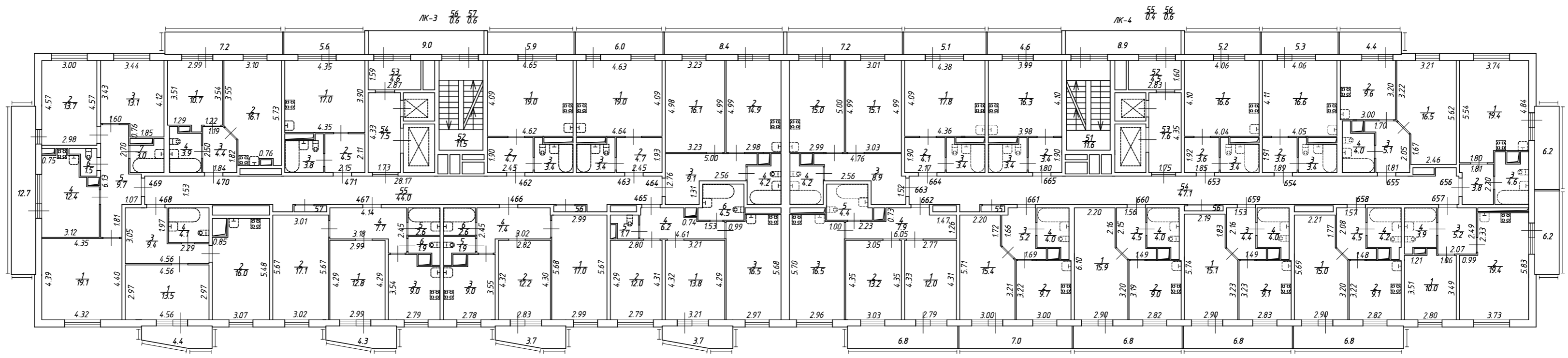
Часть границы геометрической фигуры:



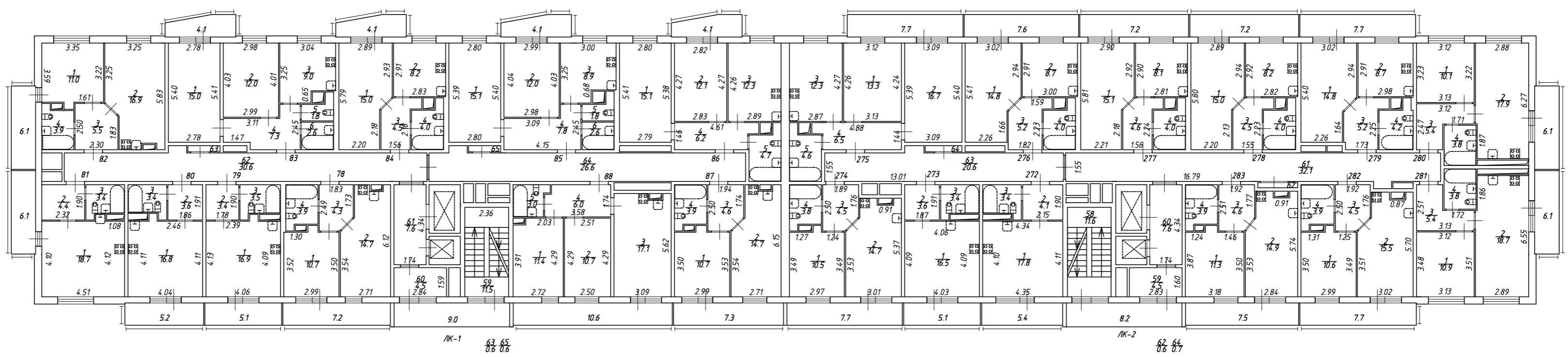
стена с окном и дверью



лестница

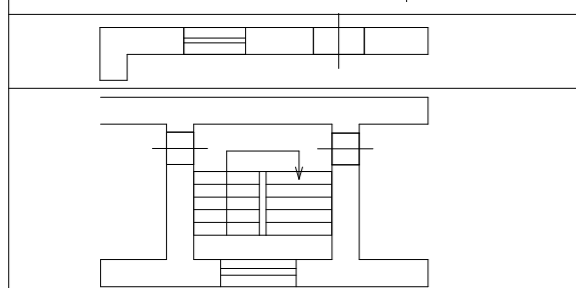


План 9 этажа
h = 2.74

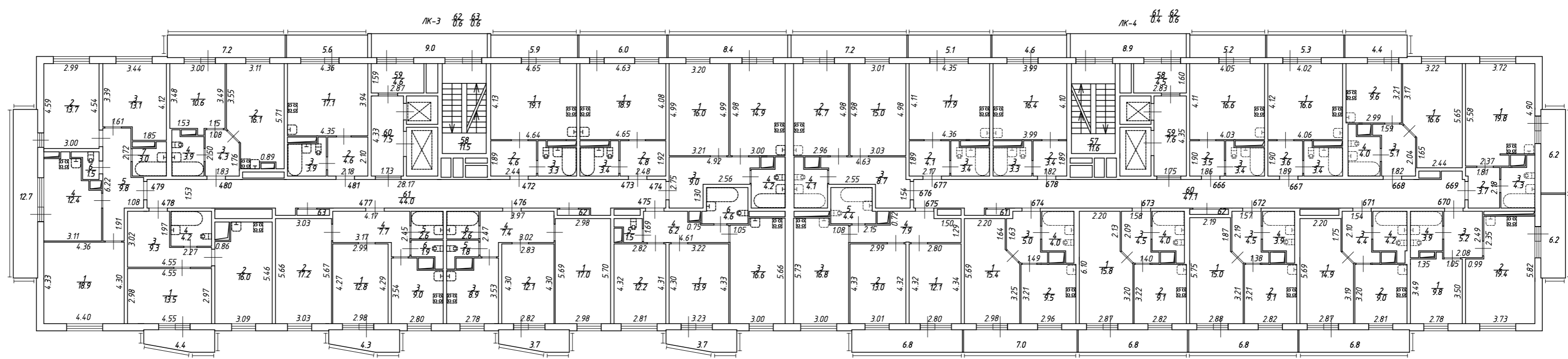


Масштаб 1:200

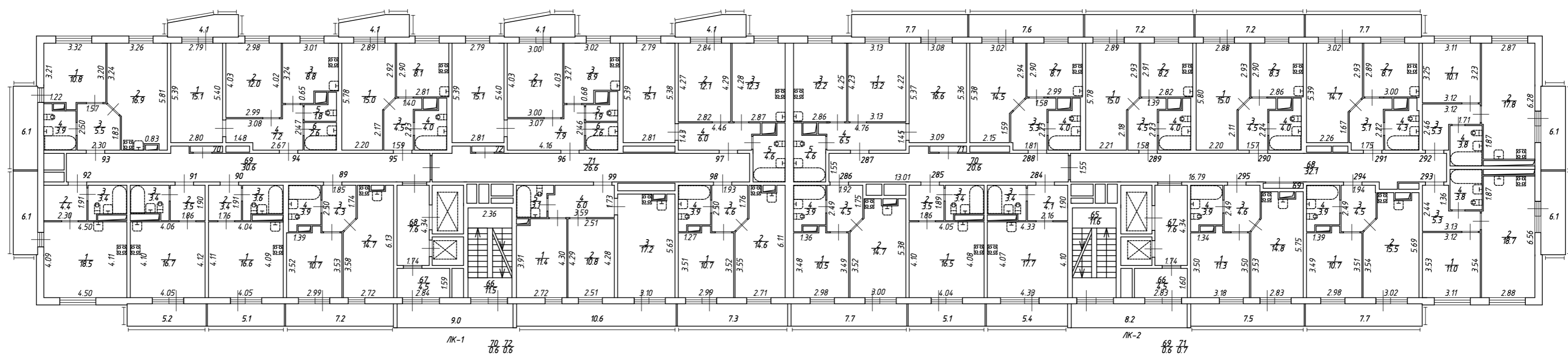
Условные обозначения:
Часть границы геометрической фигуры:



стена с окном и дверью
лестница



План 10 этажа
h = 2.74



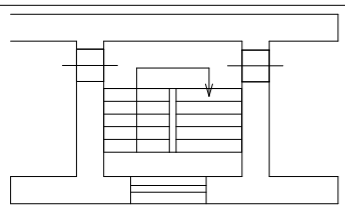
Масштаб 1:200

Условные обозначения:

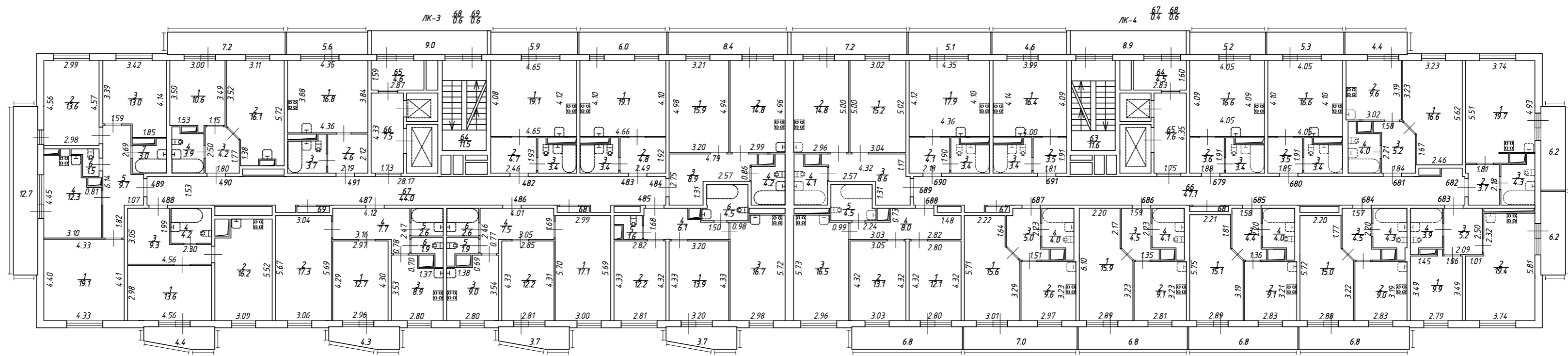
Часть границы геометрической фигуры:



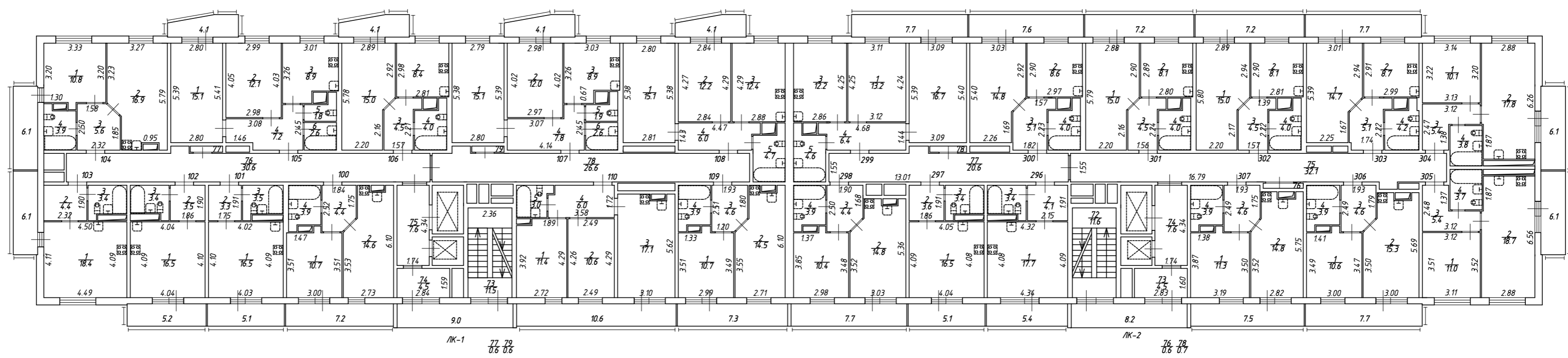
стена с окном и дверью



лестница



План 11 этажа
h = 2.74



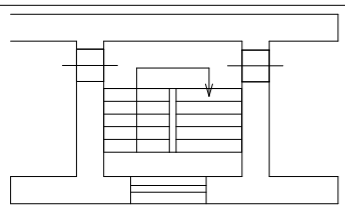
Масштаб 1:200

Условные обозначения:

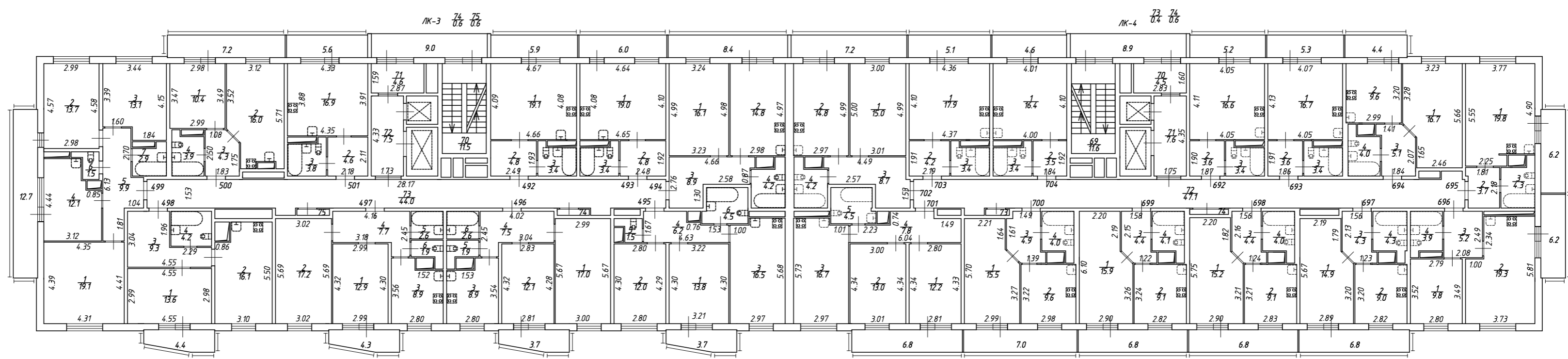
Часть границы геометрической фигуры:



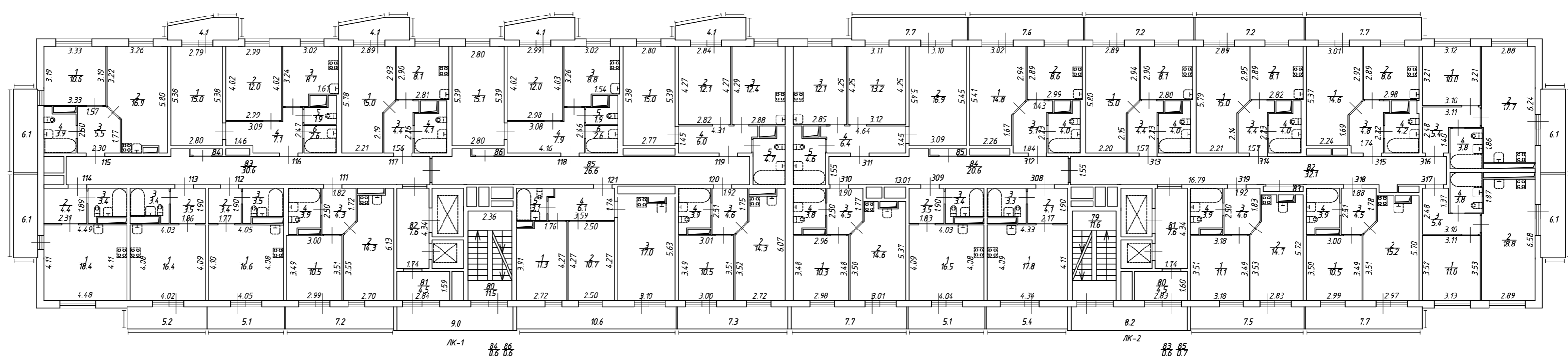
стена с окном и дверью



лестница

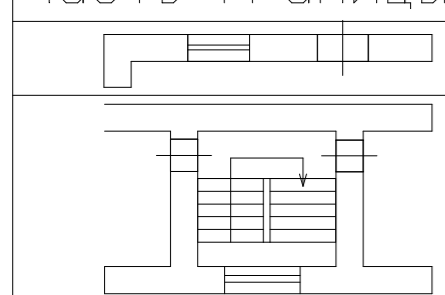


План 12 этажа
h = 2.74

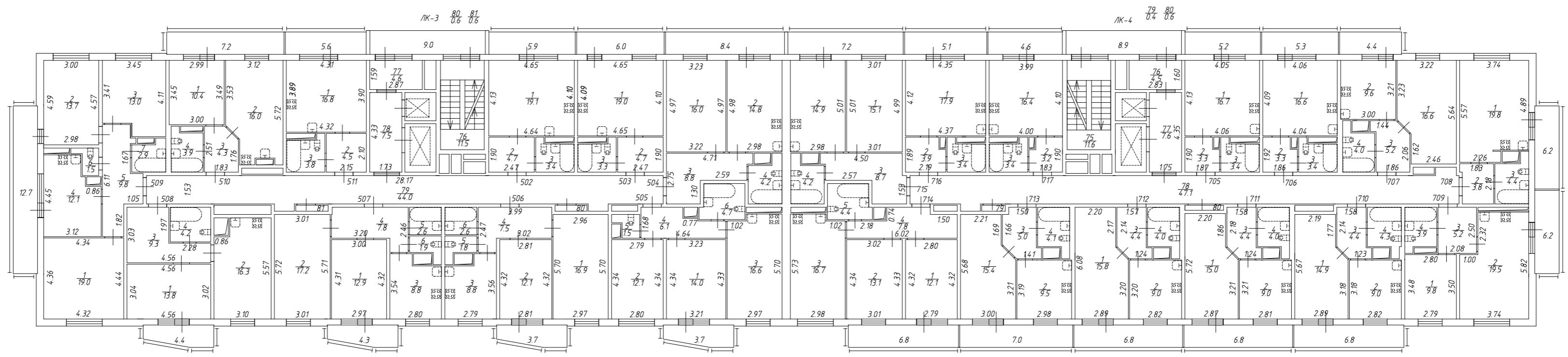


Масштаб 1:200

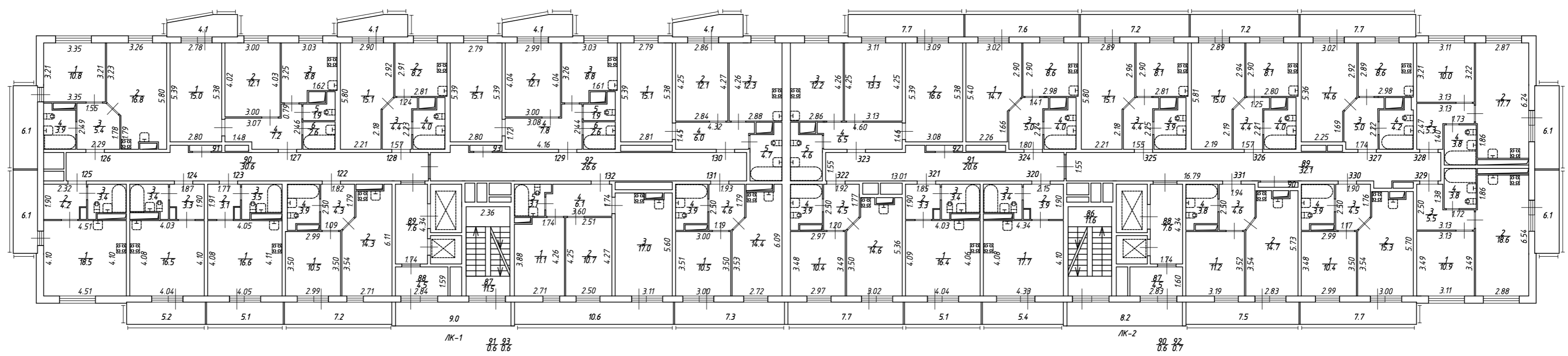
Условные обозначения:
Часть границы геометрической фигуры:



стена с окном и дверью
лестница



План 13 этажа
h = 2.74



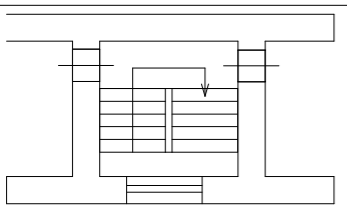
Масштаб 1:200

Условные обозначения:

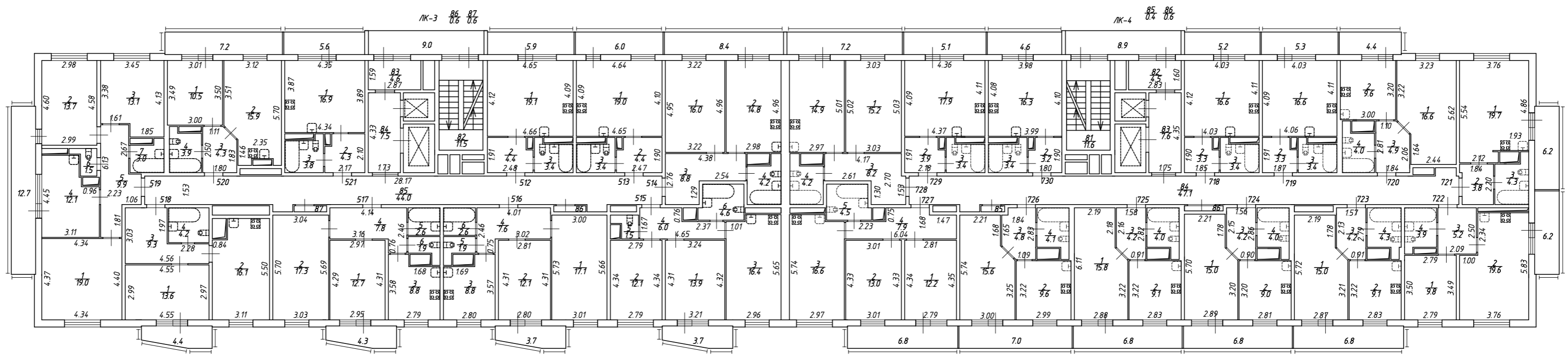
Часть границы геометрической фигуры:



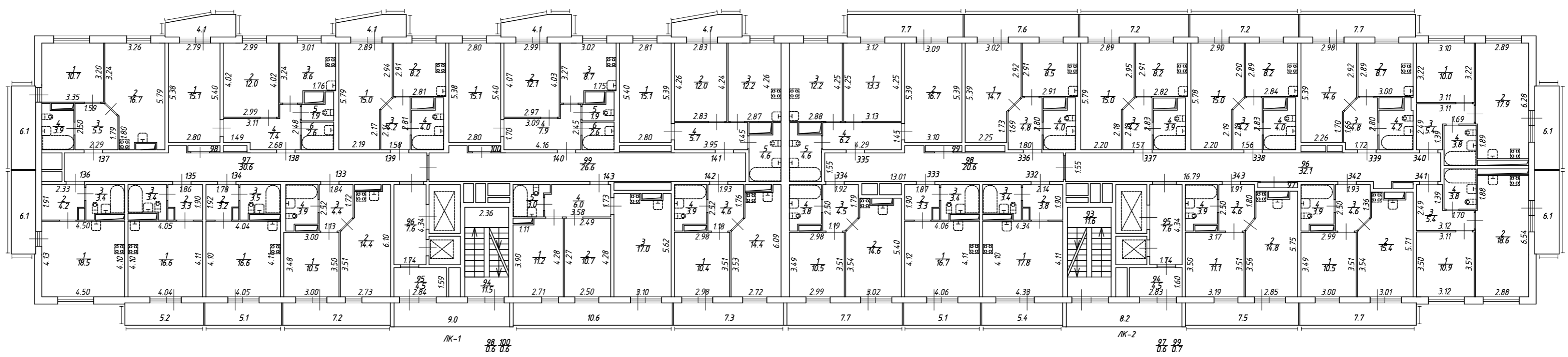
стена с окном и дверью



лестница

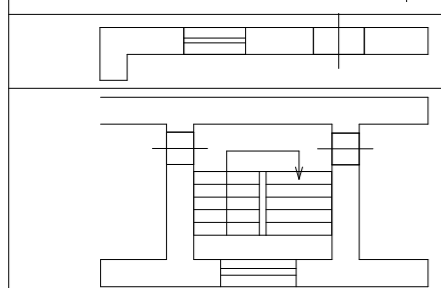


План 14 этажа
h = 2.74

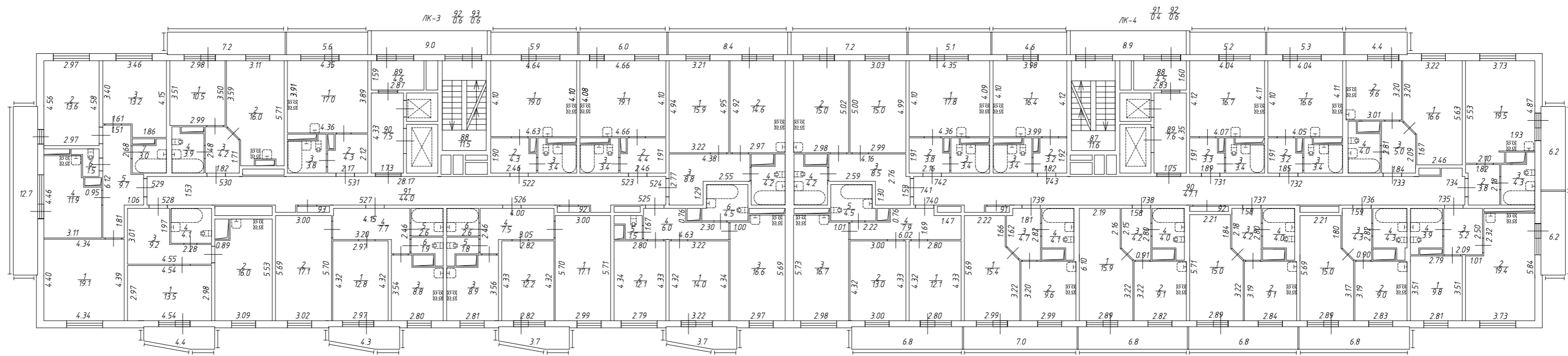


Масштаб 1:200

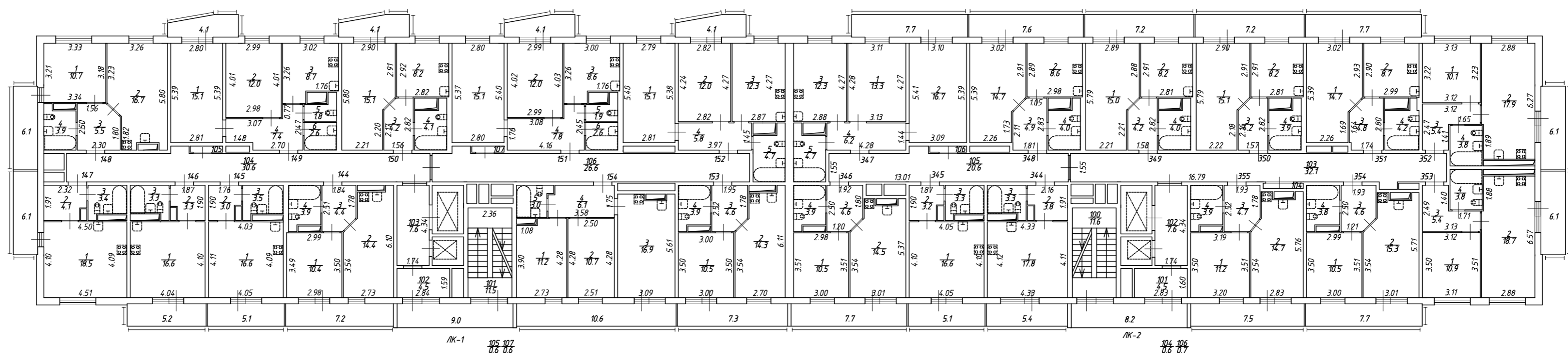
Условные обозначения:
Часть границы геометрической фигуры:



стена с окном и дверью
лестница



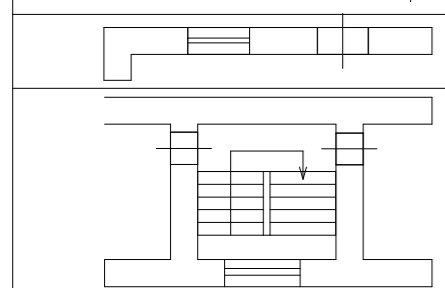
План 15 этажа
h = 2.74



Масштаб 1:200

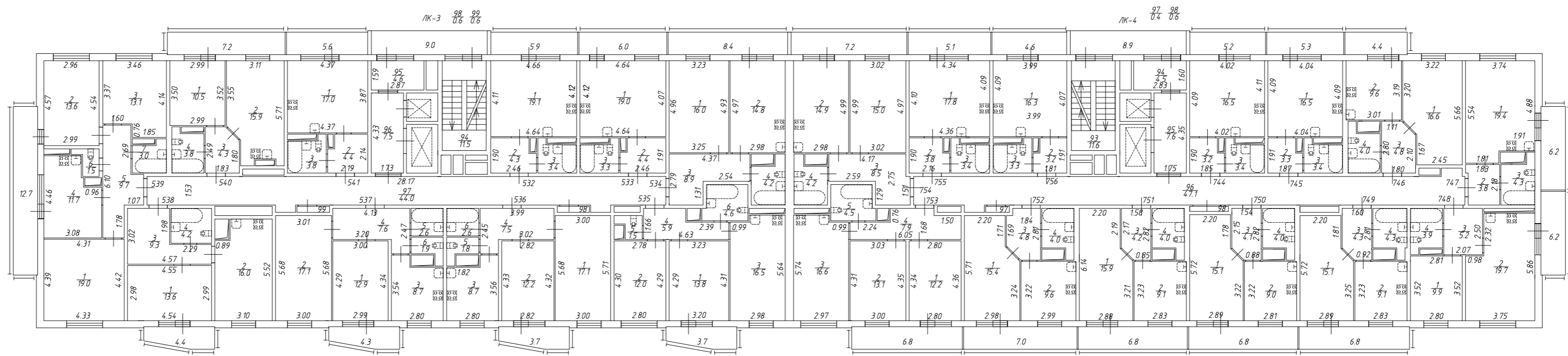
Условные обозначения:

Часть границы геометрической фигуры:

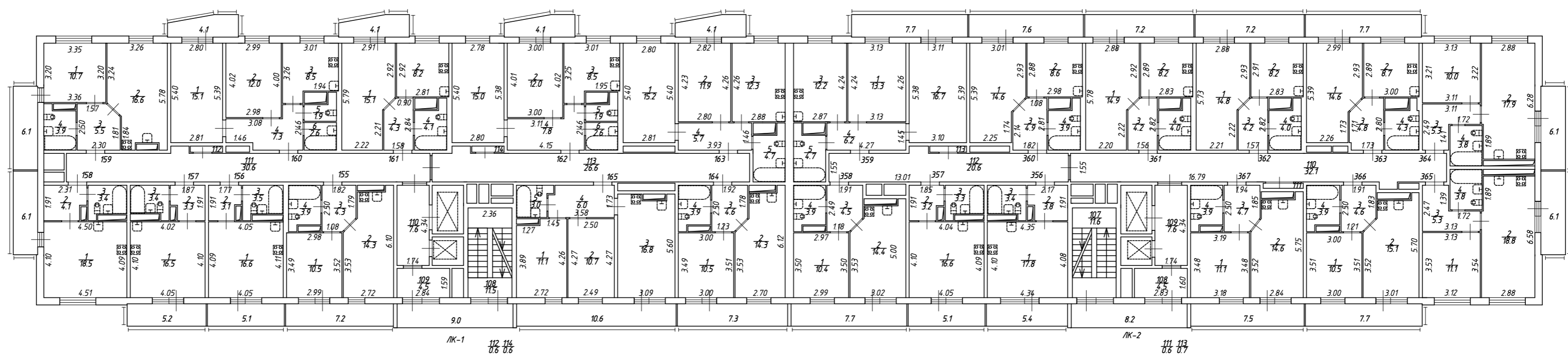


стена с окном и дверью

лестница



План 16 этажа
h = 2.74



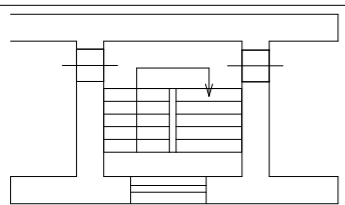
Масштаб 1:200

Условные обозначения:

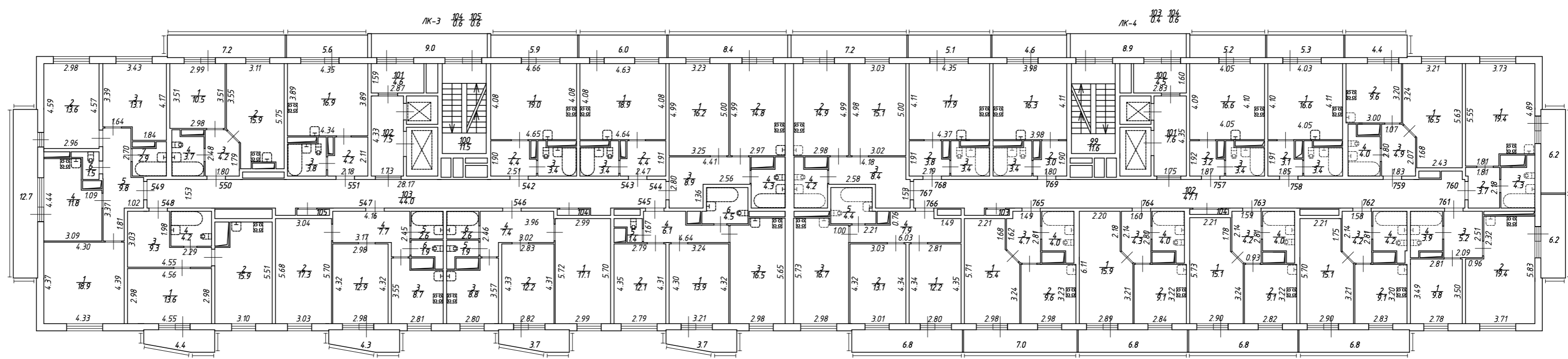
Часть границы геометрической фигуры:



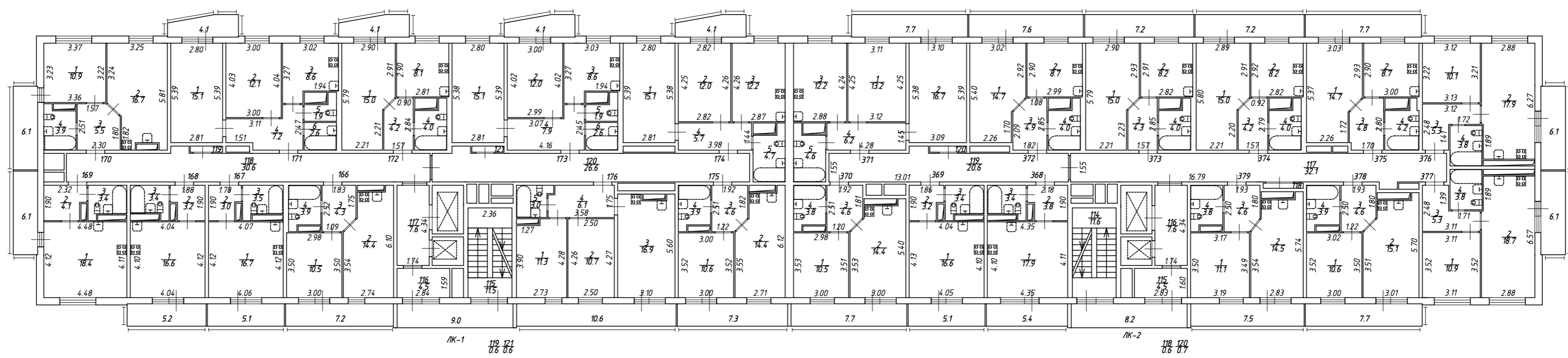
стена с окном и дверью



лестница



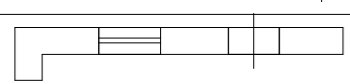
План 17 этажа
h = 2.74



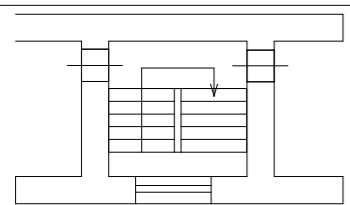
Масштаб 1:200

Условные обозначения:

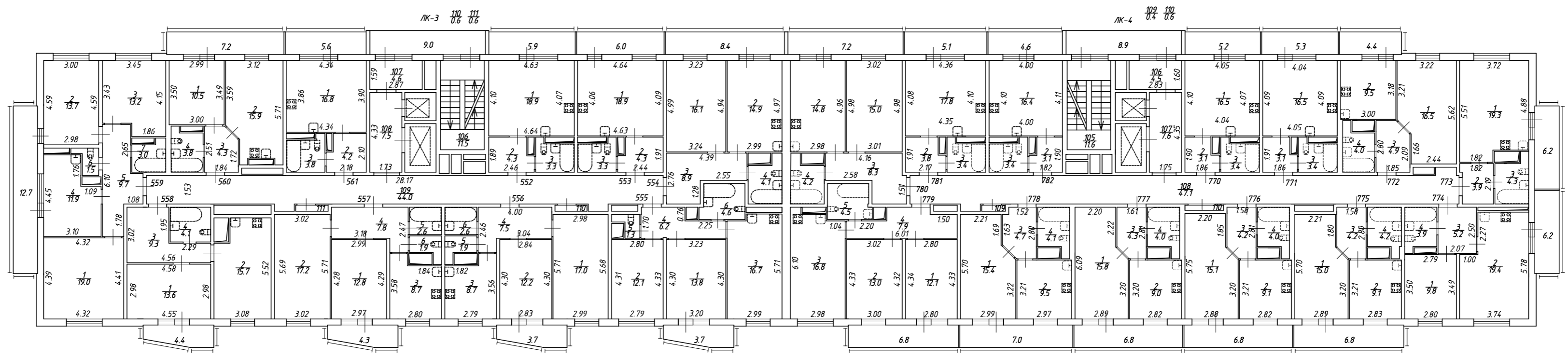
Часть границы геометрической фигуры:



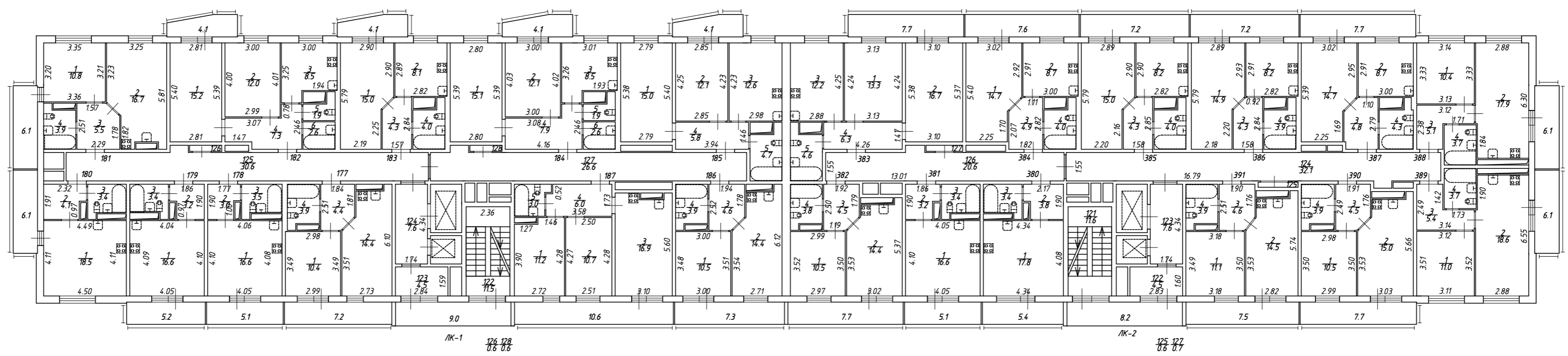
стена с окном и дверью



лестница



План 18 этажа
h = 2.74




Масштаб 1:200

Условные обозначения:

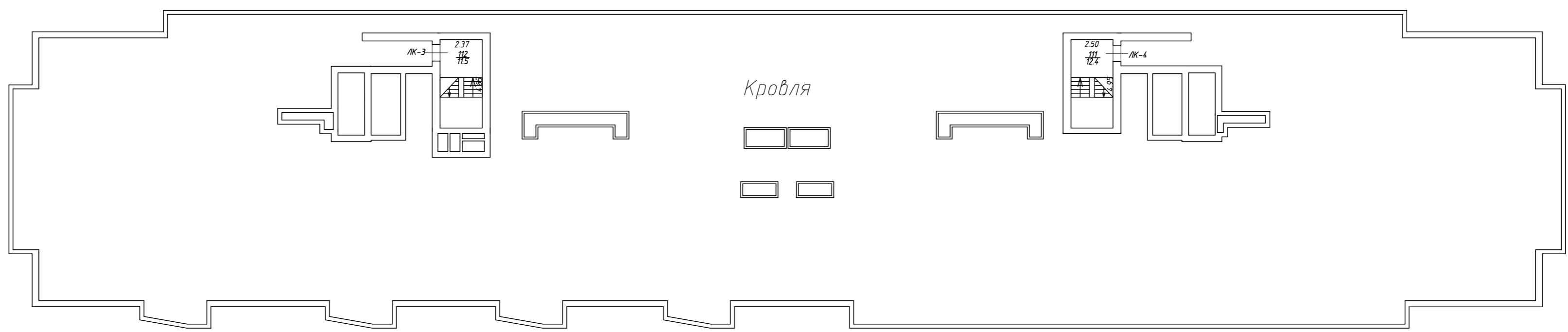
Часть границы геометрической фигуры:



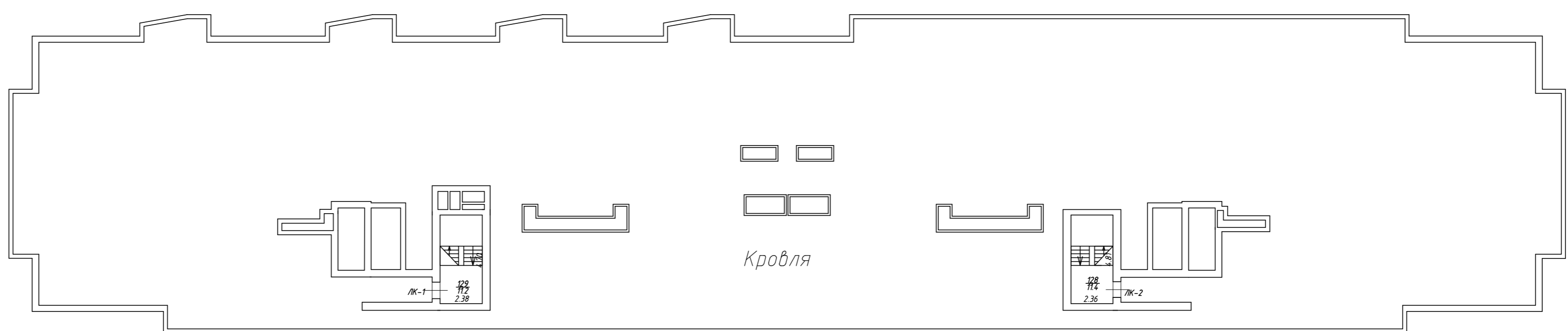
стена с окном и дверью



лестница



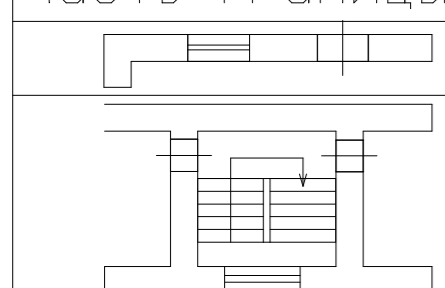
План мезонина
h = 197



Масштаб 1:200

Условные обозначения:

Часть границы геометрической фигуры:



стена с окном и дверью

лестница

ОБЩЕСТВО С ОГРАНИЧЕННОЙ ОТВЕТСТВЕННОСТЬЮ «НОРДПРОЕКТ»

Свидетельство № СРО-П-180-060220123

ООО «НОРДПРОЕКТ»

ИНН 2901253770, ОГРН 1142901013628, КПП 290101001

ПРОЕКТНАЯ ДОКУМЕНТАЦИЯ

**МНОГОКВАРТИРНЫЙ ДОМ СО ВСТРОЕННЫМИ ПОМЕЩЕНИЯМИ С
ВСТРОЕНО-ПРИСТРОЕННЫМ ПОДЗЕМНЫМ ГАРАЖОМ
ПО АДРЕСУ: Г. САНКТ-ПЕТЕРБУРГ, МОСКОВСКОЕ ШОССЕ, Д. 13,
ЛИТ. ЕД**

0044_15.07-102-АР изм. 2

РАЗДЕЛ 3. АРХИТЕКТУРНЫЕ РЕШЕНИЯ

ЧАСТЬ 1. АРХИТЕКТУРНЫЕ РЕШЕНИЯ

ТОМ 3.1

Разработчик:
ООО «НордПроект»

Генеральный директор



А.С.Семенов

Санкт-Петербург
2019

Инов. № подл.	
Подпись и дата	
Взам. инв. №	

ОБЩЕСТВО С ОГРАНИЧЕННОЙ ОТВЕТСТВЕННОСТЬЮ «АГЕНТСТВО ТЕРРИТОРИАЛЬНОГО РАЗВИТИЯ»



Агентство Территориального Развития

Свидетельство №0595.04-2014-4705031855-П-031 от 03 сентября 2015г.

ПРОЕКТНАЯ ДОКУМЕНТАЦИЯ


**МНОГОКВАРТИРНЫЙ ДОМ СО ВСТРОЕННЫМИ ПОМЕЩЕНИЯМИ И
ВСТРОЕННО-ПРИСТРОЕННЫМ ПОДЗЕМНЫМ ГАРАЖОМ
ПО АДРЕСУ: Г. САНКТ-ПЕТЕРБУРГ, МОСКОВСКОЕ ШОССЕ, Д.13,
ЛИТ. ЕД**

0044_15.07-102-АР изм. 2

РАЗДЕЛ 3. АРХИТЕКТУРНЫЕ РЕШЕНИЯ

ЧАСТЬ 1. АРХИТЕКТУРНЫЕ РЕШЕНИЯ

ТОМ 3.1



Санкт-Петербург
2019



Агентство Территориального Развития

Свидетельство №0595.04-2014-4705031855-П-031 от 03 сентября 2015г.

ПРОЕКТНАЯ ДОКУМЕНТАЦИЯ

**МНОГОКВАРТИРНЫЙ ДОМ СО ВСТРОЕННЫМИ ПОМЕЩЕНИЯМИ И
ВСТРОЕННО-ПРИСТРОЕННЫМ ПОДЗЕМНЫМ ГАРАЖОМ
ПО АДРЕСУ: Г.САНКТ-ПЕТЕРБУРГ, МОСКОВСКОЕ ШОССЕ, Д.13,
ЛИТ. ЕД**

0044_15.07-102-АР изм. 2

РАЗДЕЛ 3. АРХИТЕКТУРНЫЕ РЕШЕНИЯ

ЧАСТЬ 1. АРХИТЕКТУРНЫЕ РЕШЕНИЯ

ТОМ 3.1

Заказчик:
ООО «Аквилон СПб»

Договор №06-04-0004-15
от 12.10.2015 г.

Разработчик:
ООО «АТР»

Генеральный директор



А.В. Потапенко

Главный инженер проекта


А.В. Степанов

Санкт-Петербург
2019

Взам. инв. №

Подпись и дата

Инв. № подл.



Экспликация зон помещений хозяйственных складов на отм. -3,600

№ по плану	Наименование помещения	Площадь, м²	Категория помещения
1	1	2	3
01.06	Помещение мест для хранения		
01.06.01	Зона прохода	4,54	ВЗ
01.06.02	Место хранения	4,99	ВЗ
01.06.03	Место хранения	3,21	ВЗ
01.06.04	Место хранения	4,77	ВЗ
01.06.05	Место хранения	3,69	ВЗ
	Всего по помещению	20,40	
01.07	Помещение мест для хранения		
01.07.01	Зона прохода	4,88	ВЗ
01.07.02	Место хранения	3,70	ВЗ
01.07.03	Место хранения	3,35	ВЗ
01.07.04	Место хранения	5,30	ВЗ
01.07.05	Место хранения	4,87	ВЗ
01.07.06	Место хранения	3,56	ВЗ
01.07.07	Место хранения	4,54	ВЗ
01.07.08	Место хранения	4,26	ВЗ
	Всего по помещению	34,47	
01.08	Помещение мест для хранения		
01.08.01	Зона прохода	4,97	ВЗ
01.08.02	Место хранения	4,34	ВЗ
01.08.03	Место хранения	3,61	ВЗ
01.08.04	Место хранения	3,55	ВЗ
01.08.05	Зона прохода	3,86	ВЗ
01.08.06	Место хранения	3,09	ВЗ
01.08.07	Место хранения	3,64	ВЗ
01.08.08	Место хранения	3,17	ВЗ
01.08.09	Место хранения	3,82	ВЗ
01.08.10	Место хранения	3,02	ВЗ
01.08.11	Место хранения	3,42	ВЗ
01.08.12	Место хранения	3,67	ВЗ
01.08.13	Зона прохода	4,06	ВЗ
01.08.14	Место хранения	3,03	ВЗ
01.08.15	Место хранения	4,75	ВЗ
01.08.16	Место хранения	3,42	ВЗ
01.08.17	Место хранения	4,33	ВЗ
01.08.18	Место хранения	3,49	ВЗ
01.08.19	Место хранения	3,29	ВЗ
01.08.20	Место хранения	3,46	ВЗ
	Всего по помещению	73,32	
01.09	Помещение мест для хранения		
01.09.01	Место хранения	3,36	ВЗ
01.09.02	Место хранения	3,24	ВЗ
01.09.03	Место хранения	3,11	ВЗ
01.09.04	Место хранения	3,11	ВЗ
	Всего по помещению	12,82	
01.10	Помещение мест для хранения		
01.10.01	Место хранения	3,52	ВЗ
01.10.02	Место хранения	3,40	ВЗ
01.10.03	Место хранения	3,58	ВЗ
01.10.04	Место хранения	3,70	ВЗ
	Всего по помещению	14,19	
01.11	Помещение мест для хранения		
01.11.01	Место хранения	7,13	ВЗ
01.11.02	Место хранения	6,86	ВЗ
	Всего по помещению	13,99	
01.12	Помещение мест для хранения		
01.12.01	Зона прохода	3,18	ВЗ
01.12.02	Место хранения	3,30	ВЗ
01.12.03	Место хранения	3,74	ВЗ
01.12.04	Место хранения	3,52	ВЗ
01.12.05	Зона прохода	4,05	ВЗ
01.12.06	Место хранения	4,21	ВЗ
01.12.07	Место хранения	3,07	ВЗ
01.12.08	Место хранения	3,07	ВЗ
	Всего по помещению	28,15	
01.13	Помещение мест для хранения		
01.13.01	Зона прохода	4,07	ВЗ
01.13.02	Место хранения	5,75	ВЗ
01.13.03	Место хранения	4,46	ВЗ
01.13.04	Место хранения	4,20	ВЗ
01.13.05	Место хранения	4,07	ВЗ
01.13.06	Место хранения	3,80	ВЗ
01.13.07	Место хранения	3,80	ВЗ
01.13.08	Место хранения	3,09	ВЗ
01.13.09	Место хранения	5,02	ВЗ
01.13.10	Место хранения	4,75	ВЗ
01.13.11	Место хранения	3,00	ВЗ
01.13.12	Место хранения	10,94	ВЗ
01.13.13	Место хранения	3,14	ВЗ
01.13.14	Место хранения	3,93	ВЗ
01.13.15	Место хранения	4,72	ВЗ
01.13.16	Место хранения	3,00	ВЗ
01.13.17	Место хранения	3,77	ВЗ
	Всего по помещению	68,86	
01.14	Помещение мест для хранения		
01.14.01	Место хранения	3,03	ВЗ
01.14.02	Место хранения	3,03	ВЗ

Экспликация помещений на отм. -3,600, -3,750, -4,500

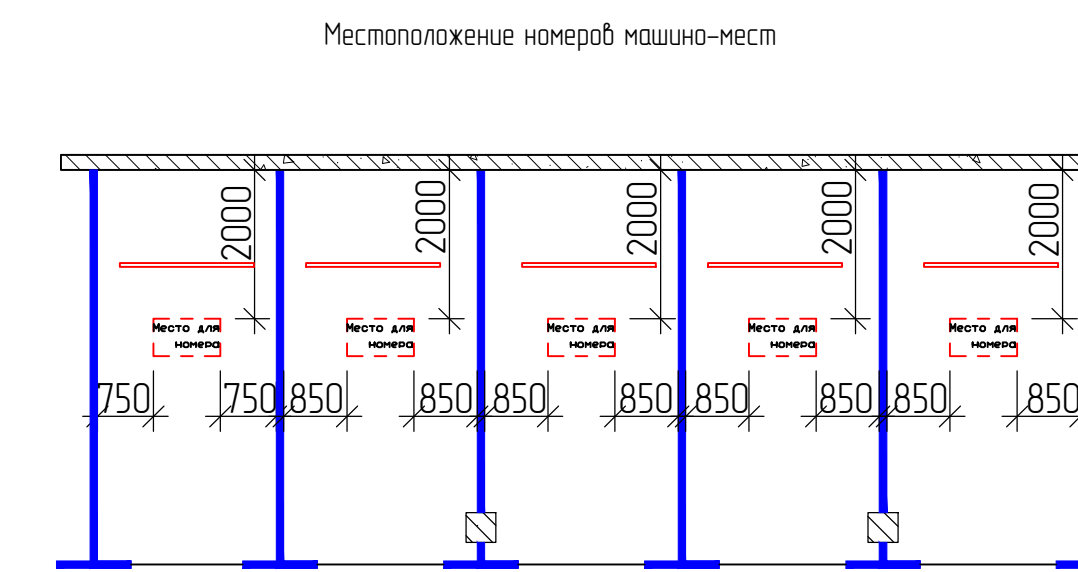
1	2	3	4	
Всего по помещению				6,05
01.15	Помещение мест для хранения			
01.15.01	Зона прохода	2,05	ВЗ	
01.15.02	Место хранения	3,08	ВЗ	
01.15.03	Место хранения	4,04	ВЗ	
01.15.04	Зона прохода	5,08	ВЗ	
01.15.05	Место хранения	3,37	ВЗ	
01.15.06	Место хранения	4,58	ВЗ	
01.15.07	Место хранения	4,43	ВЗ	
01.15.08	Место хранения	3,26	ВЗ	
01.15.09	Место хранения	3,06	ВЗ	
	Всего по помещению	32,94		
01.16	Помещение мест для хранения			
01.16.01	Место хранения	3,24	ВЗ	
01.16.02	Место хранения	3,24	ВЗ	
	Всего по помещению	6,48		
01.17	Помещение мест для хранения			
01.17.01	Место хранения	3,39	ВЗ	
01.17.02	Место хранения	3,49	ВЗ	
01.17.03	Место хранения	3,45	ВЗ	
01.17.04	Место хранения	3,34	ВЗ	
	Всего по помещению	13,67		
01.18	Помещение мест для хранения			
01.18.01	Место хранения	3,42	ВЗ	
01.18.02	Место хранения	3,60	ВЗ	
01.18.03	Место хранения	3,89	ВЗ	
01.18.04	Место хранения	3,85	ВЗ	
	Всего по помещению	14,76		
01.19	Помещение мест для хранения			
01.19.01	Место хранения	6,54	ВЗ	
01.19.02	Место хранения	3,62	ВЗ	
	Всего по помещению	10,17		
01.20	Помещение мест для хранения			
01.20.01	Место хранения	4,20	ВЗ	
	Всего по помещению	4,20		
01.21	Помещение мест для хранения			
01.21.01	Зона прохода	3,84	ВЗ	
01.21.02	Место хранения	3,25	ВЗ	
01.21.03	Место хранения	4,93	ВЗ	
01.21.04	Место хранения	3,60	ВЗ	
01.21.05	Место хранения	4,85	ВЗ	
01.21.06	Место хранения	3,16	ВЗ	
01.21.07	Место хранения	3,33	ВЗ	
01.21.08	Место хранения	3,17	ВЗ	
	Всего по помещению	30,12		
01.22	Помещение мест для хранения			
01.22.01	Зона прохода	2,44	ВЗ	
01.22.02	Место хранения	10,26	ВЗ	
01.22.03	Место хранения	4,24	ВЗ	
01.22.04	Место хранения	3,58	ВЗ	
01.22.05	Зона прохода	5,23	ВЗ	
01.22.06	Место хранения	3,56	ВЗ	
01.22.07	Место хранения	3,81	ВЗ	
01.22.08	Место хранения	4,25	ВЗ	
01.22.09	Место хранения	3,00	ВЗ	
01.22.10	Место хранения	3,67	ВЗ	
	Всего по помещению	44,03		
01.23	Помещение мест для хранения			
01.23.01	Место хранения	4,49	ВЗ	
01.23.02	Место хранения	4,13	ВЗ	
	Всего по помещению	8,63		
01.24	Помещение мест для хранения			
01.24.01	Место хранения	5,95	ВЗ	
01.24.02	Место хранения	3,17	ВЗ	
01.24.03	Место хранения	3,99	ВЗ	
	Всего по помещению	13,11		
01.25	Место хранения	3,77	ВЗ	
01.26	Место хранения	5,84	ВЗ	
01.27	Место хранения	3,68	ВЗ	
01.28	Место хранения	4,12	ВЗ	
01.29	Место хранения	4,46	ВЗ	
01.30	Место хранения	4,20	ВЗ	
01.31	Место хранения	4,07	ВЗ	
01.32	Место хранения	3,80	ВЗ	
01.33	Место хранения	3,09	ВЗ	
01.34	Место хранения	4,72	ВЗ	
01.35	Место хранения	2,81	ВЗ	
01.36	Место хранения	9,41	ВЗ	
01.37	Место хранения	3,85	ВЗ	
01.38	Место хранения	6,84	ВЗ	
01.39	Место хранения	4,71	ВЗ	
01.40	Место хранения	5,02	ВЗ	
01.41	Место хранения	4,75	ВЗ	
01.42	Место хранения	3,00	ВЗ	
01.43	Место хранения	10,94	ВЗ	
01.44	Место хранения	3,14	ВЗ	
01.45	Место хранения	3,93	ВЗ	
01.46	Место хранения	4,17	ВЗ	
01.47	Место хранения	3,00	ВЗ	
	Всего по помещению	648,95		
02.16	Помещение мест для хранения			
02.16.01	Место хранения	11,51	ВЗ	
	Всего по помещению	11,51		
02.17	Помещение мест для хранения			
02.17.01	Зона прохода	6,03	ВЗ	
	Всего по помещению	6,03		
02.18	Помещение мест для хранения			
02.18.01	Зона прохода	3,74	ВЗ	
02.18.02	Место хранения	3,83	ВЗ	
02.18.03	Место хранения	3,03	ВЗ	
02.18.04	Место хранения	5,68	ВЗ	
02.18.05	Место хранения	3,57	ВЗ	
	Всего по помещению	19,85		
02.19	Помещение мест для хранения			
02.19.01	Место хранения	4,10	ВЗ	
02.19.02	Место хранения	4,10	ВЗ	
02.19.03	Место хранения	4,10	ВЗ	
	Всего по помещению	12,30		
02.20	Помещение мест для хранения			
02.20.01	Зона прохода	3,71	ВЗ	
02.20.02	Место хранения	4,30	ВЗ	
02.20.03	Место хранения	3,68	ВЗ	
02.20.04	Место хранения	3,60	ВЗ	
	Всего по помещению	15,29		
02.21	Помещение мест для хранения			
02.21.01	Место хранения	3,68	ВЗ	
02.21.02	Место хранения	3,68	ВЗ	
02.21.03	Место хранения	3,68	ВЗ	
02.21.04	Место хранения	4,27	ВЗ	
02.21.05	Место хранения	4,26	ВЗ	
	Всего по помещению	19,56		
02.22	Помещение мест для хранения			
02.22.01	Место хранения	3,30	ВЗ	
02.22.02	Место хранения	3,30	ВЗ	
02.22.03	Место хранения	3,30	ВЗ	
	Всего по помещению	9,90		

Экспликация помещений на отм. -3,600, -3,750, -4,500

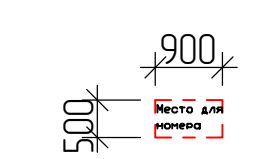
1	2	3	4
01.38	Место хранения	4,71	ВЗ
01.39	Место хранения	5,02	ВЗ
01.40	Место хранения	4,75	ВЗ
01.41	Место хранения	3,00	ВЗ
01.42	Место хранения	10,94	ВЗ
01.43	Место хранения	3,14	ВЗ
01.44	Место хранения	3,93	ВЗ
01.45	Место хранения	4,17	ВЗ
01.46	Место хранения	3,00	ВЗ
01.47	Место хранения	3,77	ВЗ
	Всего по помещению	6,05	
02.12	Помещение мест для хранения		
02.12.01	Место хранения	3,90	ВЗ
	Всего по помещению	3,90	
02.13	Помещение мест для хранения		
02.13.01	Зона прохода	4,24	ВЗ
02.13.02	Место хранения	3,17	ВЗ
02.13.03	Место хранения	3,13	ВЗ
02.13.04	Место хранения	5,60	ВЗ
02.13.05	Место хранения	3,23	ВЗ
02.13.06	Место хранения	3,23	ВЗ
02.13.07	Зона прохода	5,68	ВЗ
02.13.08	Место хранения	4,25	ВЗ
02.13.09	Место хранения	3,80	ВЗ
02.13.10	Место хранения	3,80	ВЗ
02.13.11	Место хранения	3,46	ВЗ
02.13.12	Место хранения	5,57	ВЗ
02.13.13	Зона прохода	4,56	ВЗ
02.13.14	Место хранения	1,96	ВЗ
02.13.15	Место хранения	4,33	ВЗ
02.13.16	Место хранения	3,81	ВЗ
	Всего по помещению	73,04	
02.14	Помещение мест для хранения		
02.14.01	Место хранения	4,11	ВЗ
02.14.02	Место хранения	4,02	ВЗ
02.14.03	Место хранения	4,92	ВЗ
	Всего по помещению	13,05	
02.15	Помещение мест для хранения		
02.15.01	Место хранения	3,47	ВЗ
02.15.02	Место хранения	3,31	ВЗ
02.15.03	Место хранения	3,34	ВЗ
02.15.04	Место хранения	3,40	ВЗ
	Всего по помещению	13,52	
02.16	Помещение мест для хранения		
02.16.01	Место хранения		

Экспликация помещений на отм. -3,750, -4,500

1	2	3	4
03.01	Помещение для хранения автомобилей на 78 м/м. Пожарный отсек №1	В1	П-1
03.02	Помещение для хранения автомобилей на 81 м/м. Пожарный отсек №2	В1	П-1
Всего:			



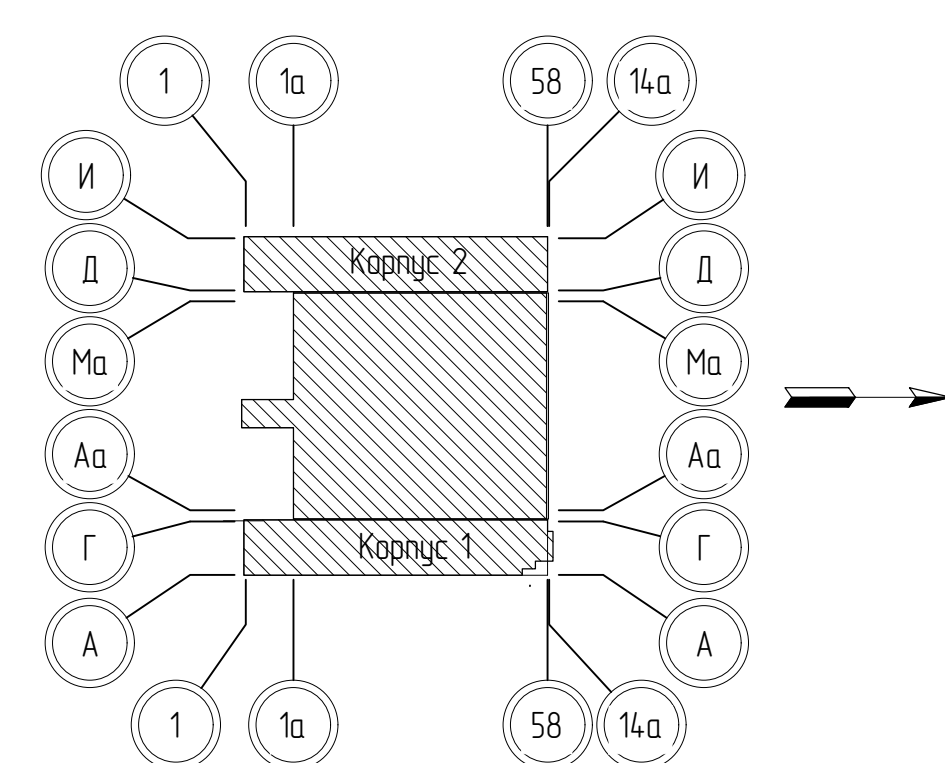
Номер машино-мест



Условные обозначения

- Разметка парковочного места краской белого цвета шириной 100мм. Выполнить по ГОСТ 52289-2004 "Правила применения дорожных знаков, разметки, светофоров, дорожных ограждений и направляющих устройств".
- Колесный отбойник

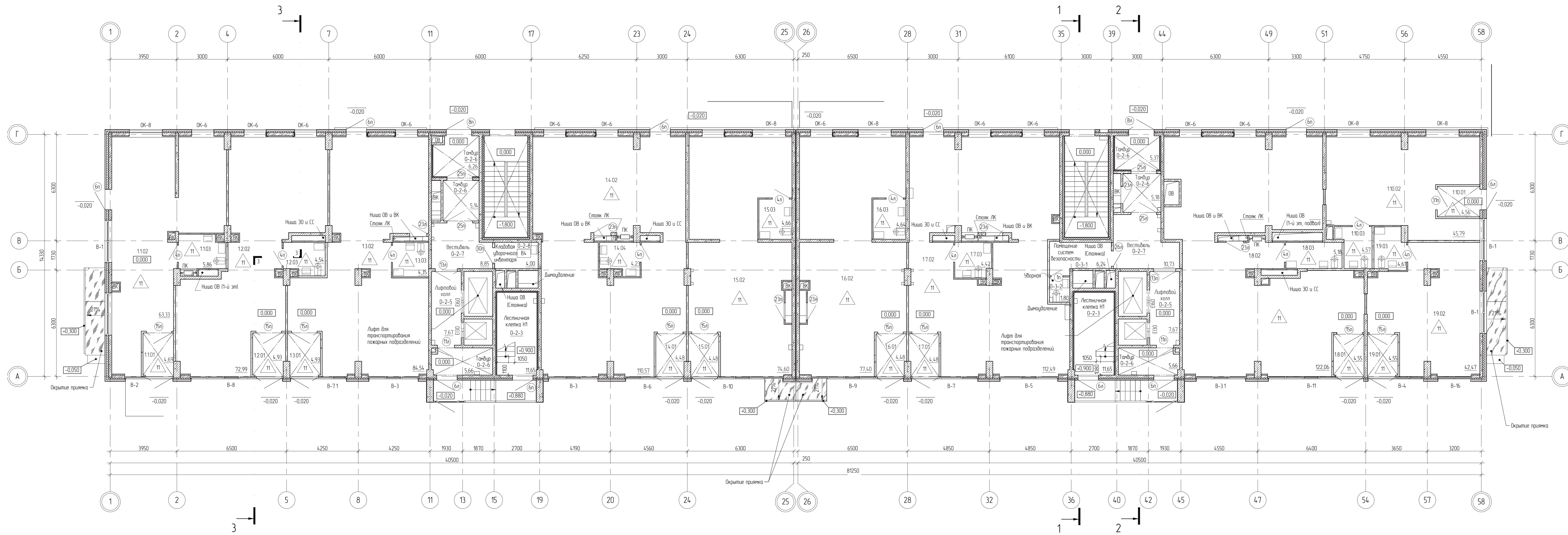
Схема расположения зданий 102 3У



- Примечание:
1. Толщина линий разметки и номеров 10 см.
 2. Контуры "Места для номера" не наносятся.
 3. Размер цифры - 50x30 см.
 4. Цвет линии - белый.

004_15.07-102-AP				г. Санкт-Петербург, Московское шоссе, д.13, лит.ЕД		
Изм.	Колуч.	Лист	№ вкл.	Подпись	Дата	Страниц
Разработал	Иванченко				07.16	Многоквартирный дом со встроенными помещениями и встроенно-пристроенным подземным гаражом
Проверил	Куликов				07.16	
Нач. отдела	Кургузова				07.16	
ГАП	Кургузова				07.16	
Н. контроль	Коржгина				07.16	
ГИП	Степанов				07.16	Корпус 1 и корпус 2. План на отм. -3,600 (подвал). Слойка автомобилей. План на отм. -3,750 и -4,500. Разметка машиномест.





Экспликация помещений

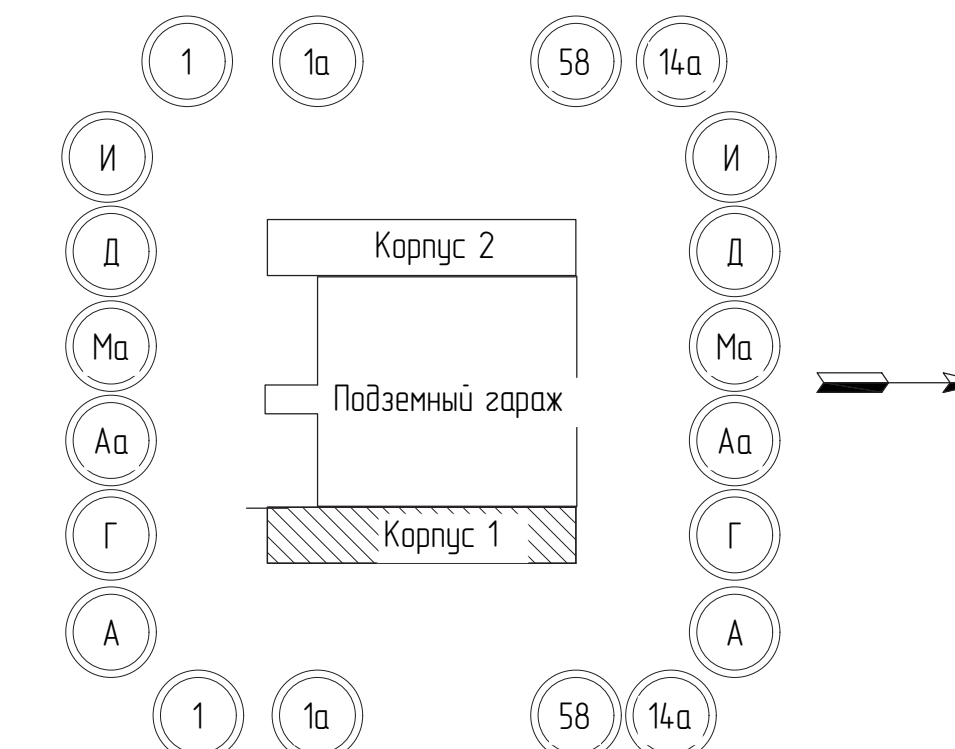
№ на плане	Наименование помещения	Начало	
		Площадь, м ²	Категория
1	2	3	4
11 Физкультурно-спортивный клуб для жителей дома			
1101	Танбур	4,69	
1102	Помещение для физкультурно-спортивных занятий	63,33	
1103	Уборная	5,86	
Итого по группе помещений			
		73,88	
12 Физкультурно-спортивный клуб для жителей дома			
1201	Танбур	4,93	
1202	Помещение для физкультурно-спортивных занятий	72,99	
1203	Уборная	4,54	
Итого по группе помещений			
		82,47	
13 Физкультурно-спортивный клуб для жителей дома			
1301	Танбур	4,93	
1302	Помещение для физкультурно-спортивных занятий	84,54	
1303	Уборная	4,35	
Итого по группе помещений			
		93,81	
14 Спортивно-развлекательный клуб для жителей дома			
14.01	Танбур	4,48	
14.02	Помещение для спортивно-развлекательных игр	110,57	
14.04	Уборная	4,23	
Итого по группе помещений			
		119,29	
15 Культурно-спортивный центр для жителей дома			
15.01	Танбур	4,48	
15.02	Помещение для игры в шахматы	74,60	
15.03	Уборная	4,66	
Итого по группе помещений			
		83,75	
16 Культурно-спортивный центр для жителей дома			
16.01	Танбур	4,48	
16.02	Помещение для игры в шахматы	77,40	
16.03	Уборная	4,64	
Итого по группе помещений			
		86,52	

1	2	3	4
17 Спортивно - развлекательный клуб для жителей дома			
17.01	Танбур	4,48	
17.02	Помещение для спортивно-развлекательных игр	112,49	
17.03	Уборная	4,42	
Итого по группе помещений			
		121,39	
18 Досуговый центр для жителей дома			
18.01	Танбур	4,55	
18.02	Помещение клуба	122,06	
18.03	Уборная	5,18	
Итого по группе помещений			
		131,79	
19 Досуговый центр для жителей дома			
19.01	Танбур	4,55	
19.02	Помещение клуба	42,47	
19.03	Уборная	4,61	
Итого по группе помещений			
		51,63	
110 Досуговый центр для жителей дома			
110.01	Танбур	4,56	
110.02	Помещение клуба	45,79	
110.03	Уборная	4,57	
Итого по группе помещений			
		54,92	
Итого			
		899,44	

Условные обозначения

Обозначение	Наименование
	Монолитный ж.б.
	Теплоизоляция, звукоизоляция
	Кирпичная кладка
	Кладка из газобетонных блоков на клебном растворе
	Кладка из плит пористых силикатных газобетонных на растворе для танкошовой кладки
	Полы, паркет, паркетная доска
	Каркасно-обшивные перегородки по металлическому каркасу
1-2-3	Отделка помещений

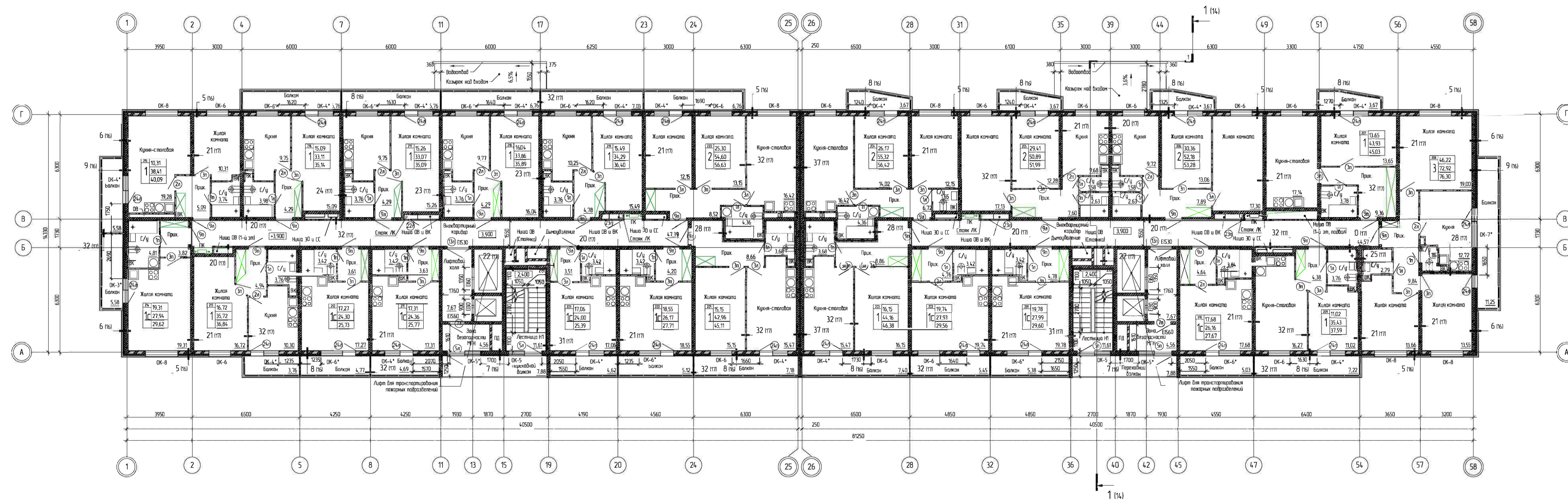
Схема расположения зданий



- Структура условного обозначения отделки помещений
- X - X - X
 - Наименование марки
 - Функциональная группа помещений
 - 1 - квартира
 - 2 - помещения общего пользования
 - 3 - помещения общественного назначения
 - 4 - инженерно-технические помещения
 - 5 - помещения хранения оборудования
- Варианты комбинаций отделки помещений
- 1 - пол, стены или перегородки, пол
 - 2 - пол, стены или перегородки, пол
 - 3 - пол, стены или перегородки, пол

- Примечания
1. Сечения стен и перегородок см. листы 16 и 17
 2. Экспликация полов см. лист 18
 3. Спецификация элементов заполнения оконных и дверных проемов см. листы 19 и 20
 4. Неурезанные документы в области спецификации см. 00044_15.07-102-AP-13

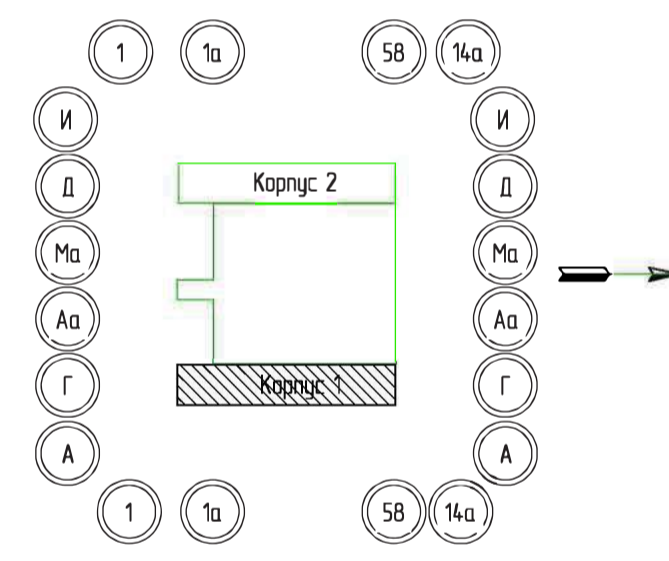
0044_15.07-102 -AP						г. Санкт-Петербург, Московское шоссе, д.13, лит.ЕД		
Изм.	Кол-во	Зан.	Лист	№ док.	Подпись	Дата		
Разработал	Головченко		08	19		06.16.	Многоквартирный дом со встроенными помещениями и встроенно-пристроенным подземным гаражом	
Проверил	Куликов		06	16.		06.16.	П	
Нач. отдела	Кургузова		06	16.		06.16.	Лист 2	
ГАП	Кургузова		06	16.		06.16.	Корпус 1 План на отсч. 0,000 (1-й эт.)	
Н. контроль	Коркина		06	16.		06.16.	М 1:100	
	Степанов		06	16.		06.16.	Формат: А1-А4	



Условные обозначения

Обозначение	Наименование
	Монтажный железобетон
	Теплоизоляция, звукоизоляция
	Картонная кладка
	Кладка из силикатных пустотелых блоков на клею с расшивкой
	Кладка из силикатных пустотелых блоков на клею с расшивкой

Схема расположения зданий 102 ЭУ

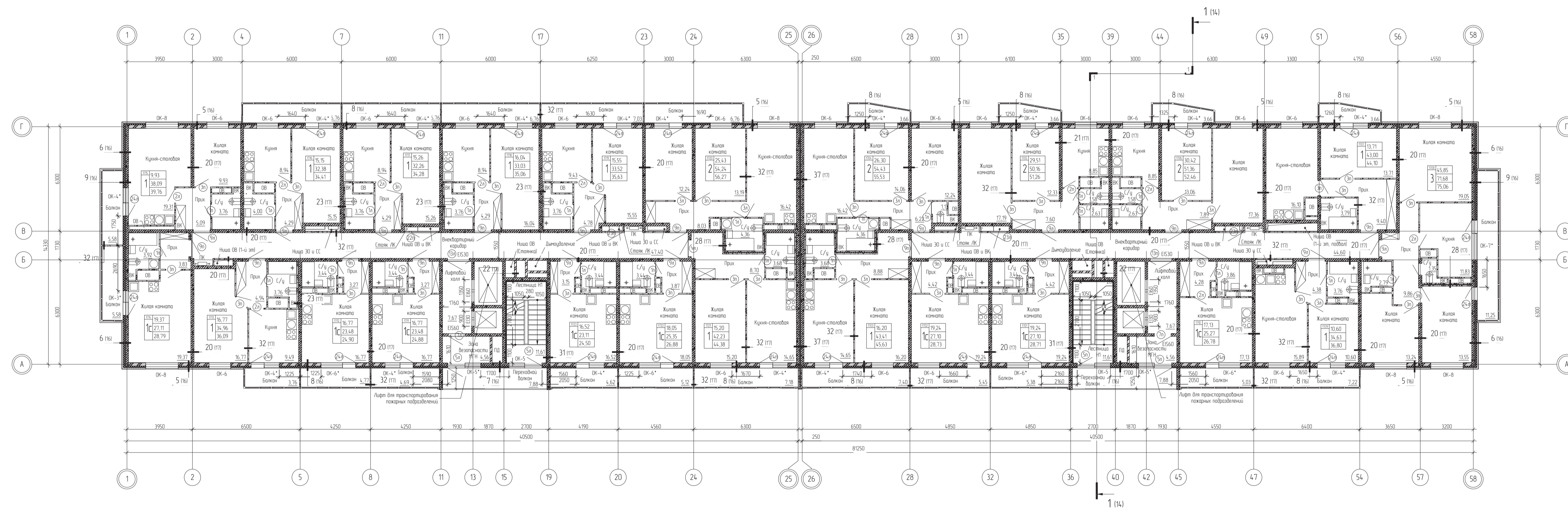


Условные обозначения этажей:

	1	Этаж 1
	2	Этаж 2
	3	Этаж 3
	4	Этаж 4

Примечания:
 1. Стены, перегородки см. лист 16 и лист 17.
 2. Железобетонные плиты см. лист 18.
 3. Специальные элементы заполнения оконных и дверных проемов см. листы 19 и 20.

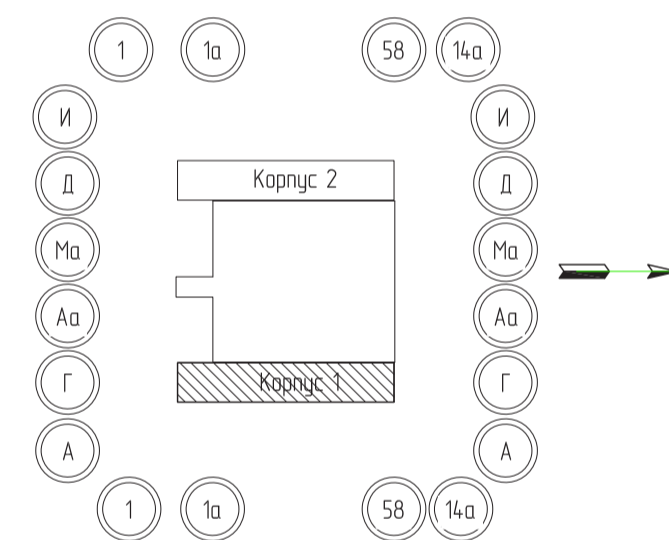
0044_15.07-102-AP				г. Санкт-Петербург, Московское шоссе, в/п, лит.ЕД		
2	Этаж	1	08.19	Сметная	Листы	
2	Монтаж	1	10.08.19	Сметная	Листы	
2	Разработка	1	10.08.19	Сметная	Листы	
2	Проверка	1	10.08.19	Сметная	Листы	
2	Изм. сметы	1	10.08.19	Сметная	Листы	
2	Г.АП	1	10.08.19	Сметная	Листы	
2	Г.Контр.	1	10.08.19	Сметная	Листы	
2	Г.ИП	1	10.08.19	Сметная	Листы	



Условные обозначения

Обозначение	Назначение
	Монолитный железобетон
	Теплоизоляция, звукоизоляция
	Кирпичная кладка
	Кладка из оребренных блоков на клееном растворе
	Кладка из силикатных газопористых блоков на клееном растворе

Схема расположения зданий 102-ЭУ



Условные обозначения карты

	Площадь территории на этаже
	Жилая площадь квартиры
	Площадь квартиры
	Общая площадь квартиры
	Комплекты жилых комнат

Примечания:
 1. Ссылка на спецификации см. листы 16 и лист 17.
 2. Застекленные балконы см. лист 18.
 3. Спецификация элементов заполнения оконных и дверных проемов см. листы 19 и 20.

		0044_15.07-102-AP		
		г. Санкт-Петербург, Московское шоссе, д.15, лит.ЕД		
№	Действие	Дата	Исполнитель	Содержание
1	Разработано	15.07.15	А.И.И.	Разработка проекта
2	Проверено	15.07.15	А.И.И.	Проверка проекта
3	Утверждено	15.07.15	А.И.И.	Утверждение проекта
4	Исполнено	15.07.15	А.И.И.	Исполнение проекта



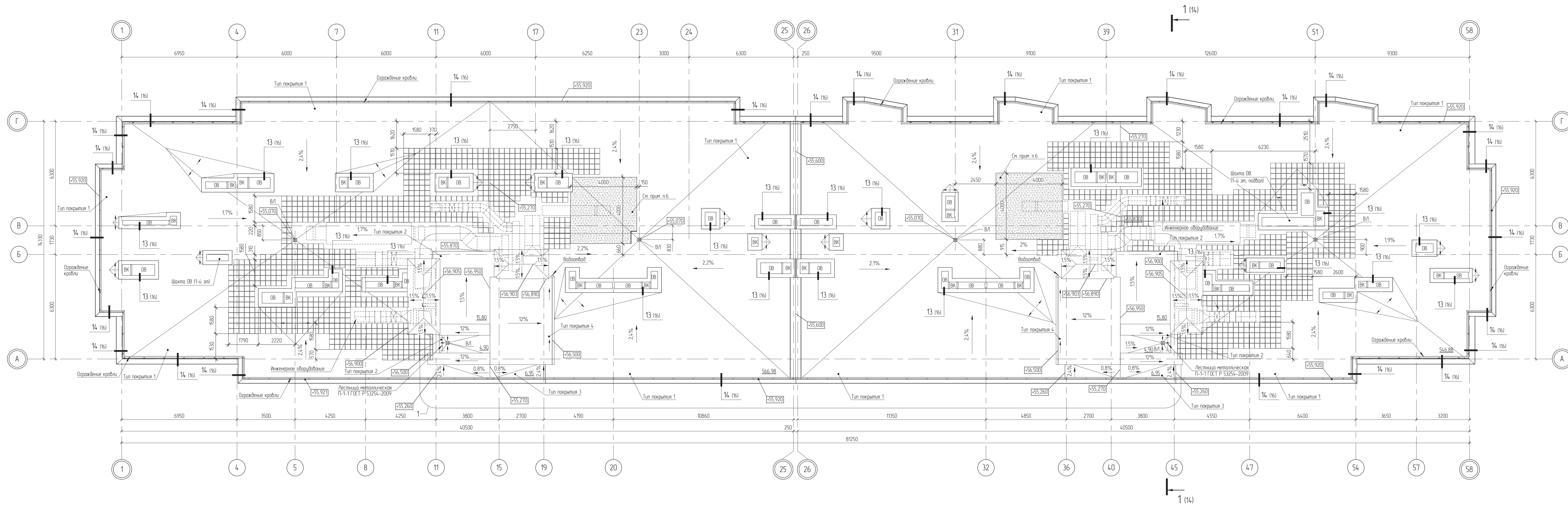
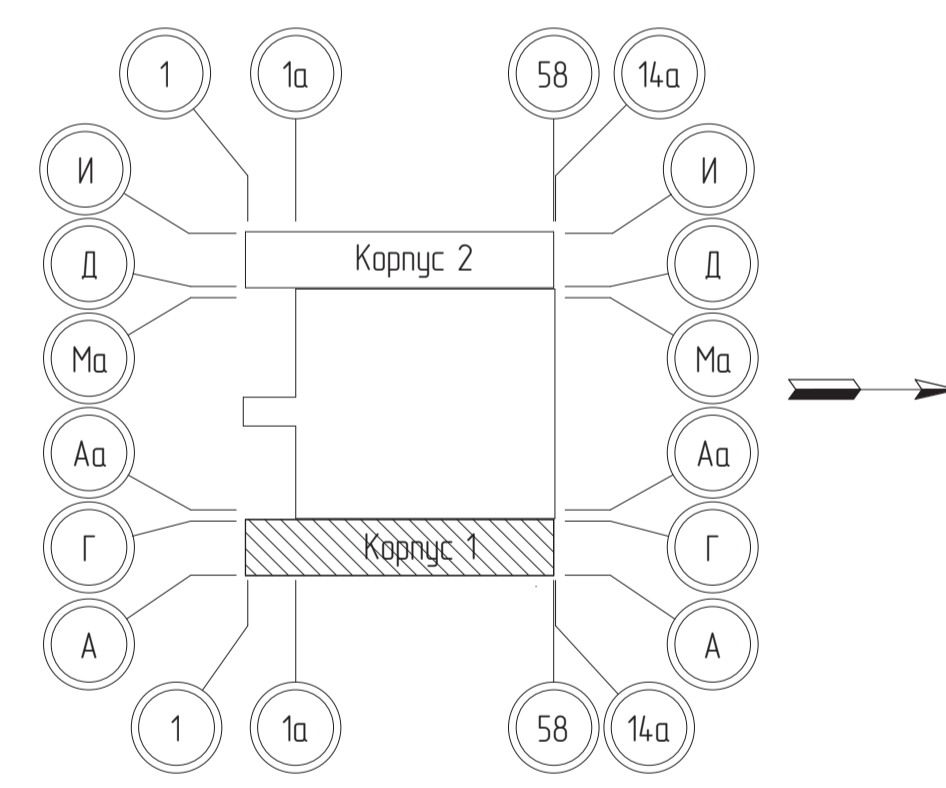
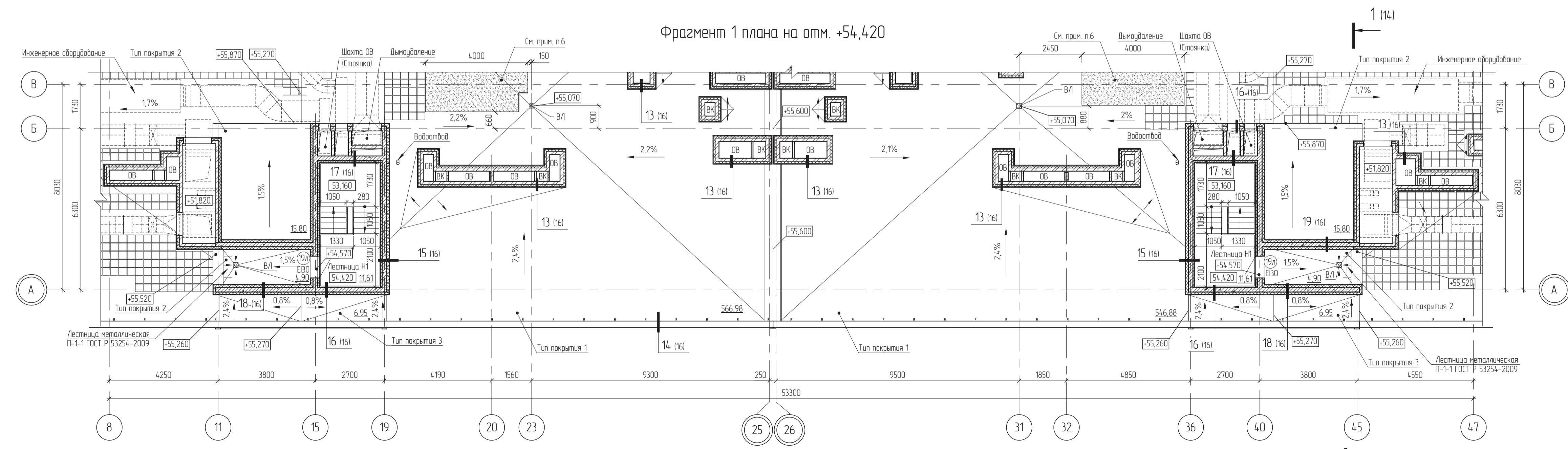


Схема расположения зданий 102 3У



Фрагмент 1 плана на отм. +54,420

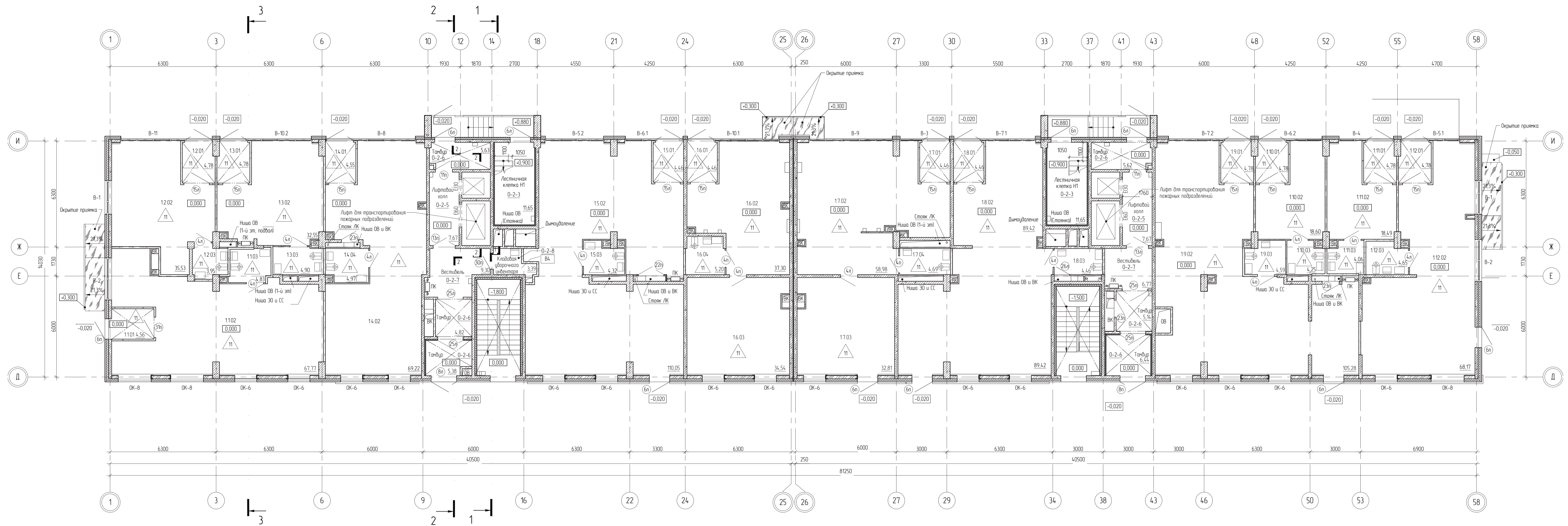


Условные обозначения

Обозначение	Наименование
	Монолитный железобетон
	Теплоизоляция, звукоизоляция
	Кирпичная кладка
	Мощение протекторной плиткой

- Примечания
1. Естественные стены и перегородки см. лист 16 и лист 17.
 2. Типы покрытий см. лист 18.
 3. Неукрепленные участки принять ровными 2,5%.
 4. Спецификация элементов заполнения оконных и дверных проемов см. листы 19, 20.
 5. Неукрепленные документы в области стандартизации см. 004_15.07-102-AP-13.
 6. Числовые прообразовательные зоны кровли выполняются за счет устройства по покрытию стяжки из цементно-песчаного раствора армированной сеткой 40х1 с ячейкой 100х100мм толщиной 3мм. Для обеспечения беспрепятственного стока воды в местах применения участков протекторной кровли к кровельному козырю выполнять укрепляющие подшивку из цементно-песчаного раствора.

0044_15.07-102-AP					
г. Санкт-Петербург, Московское шоссе, в/п, лит.ЕД					
Имен	Колуч	Лист	№ док	Подпись	Дата
Разработчик	Головченко	07.16			
Проектировщик	Иванюк	07.16			
Нач. отдела	Караваева	07.16			
ГАП	Караваева	07.16			
Н. контроль	Караваева	07.16			
ГИП	Селезнев	07.16			
Микроэлектронный дом со встроенными помещениями и встроенно-пристроенным подземным гаражом					
Корпус 1 План кровли					
Фрагмент 1 плана на отм. +54,420					
М 1:100					
Лист 5					
АНР					

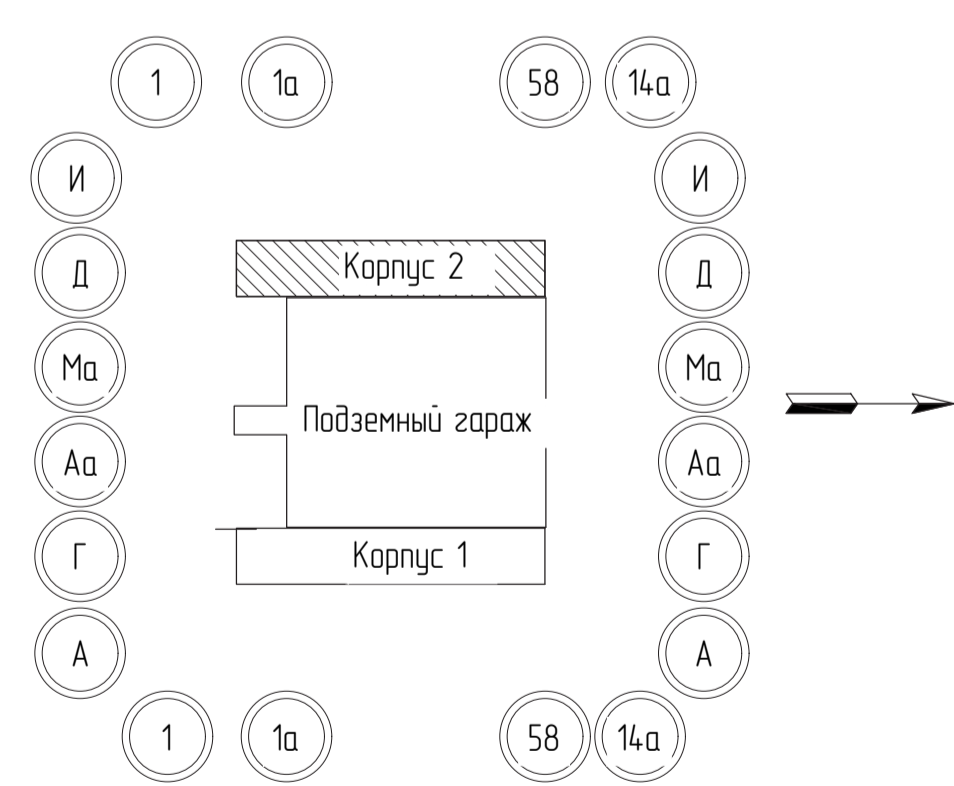


Экспликация помещений

№ на плане	Наименование помещения	Площадь, м²	Категория помещения
1	2	3	4
11 Предприятие вытяжного обслуживания			
1101	Тандыр	4,56	
1102	Помещение выставки прейматов прката	67,77	
1103	Уборная	4,83	
Итого по группе помещений			
12 Предприятие вытяжного обслуживания			
1201	Тандыр	4,78	
1202	Помещение выставки прейматов прката	35,53	
1203	Уборная	3,95	
Итого по группе помещений			
13 Предприятие вытяжного обслуживания			
1301	Тандыр	4,78	
1302	Помещение выставки прейматов прката	32,55	
1303	Уборная	4,90	
Итого по группе помещений			
14 Предприятие вытяжного обслуживания			
1401	Тандыр	4,55	
1402	Помещение выставки прейматов прката	69,22	
1404	Уборная	4,97	
Итого по группе помещений			
15 Предприятие вытяжного обслуживания			
1501	Тандыр	4,46	
1502	Помещение приема и выдачи прейматов прката	110,05	
1503	Уборная	4,32	
Итого по группе помещений			
16 Предприятие вытяжного обслуживания			
1601	Тандыр	4,46	
1602	Помещение приема и выдачи прейматов прката	37,30	
1603	Помещение для хранения прейматов прката	34,54	
1604	Уборная	5,20	
Итого по группе помещений			
17 Предприятие вытяжного обслуживания			
1701	Тандыр	4,46	
1702	Помещение приема и выдачи прейматов прката	58,98	

1	2	3	4
1703	Помещение для хранения прейматов прката	32,81	
1704	Уборная	4,69	
Итого по группе помещений			
18 Предприятие вытяжного обслуживания			
1801	Тандыр	4,46	
1802	Помещение приема и выдачи прейматов прката	89,42	
1803	Уборная	4,46	
Итого по группе помещений			
19 Предприятие вытяжного обслуживания			
1901	Тандыр	4,78	
1902	Помещение приема и выдачи прейматов прката	105,28	
1903	Уборная	4,59	
Итого по группе помещений			
110 Предприятие вытяжного обслуживания			
11001	Тандыр	4,78	
11002	Помещение приема и выдачи прейматов прката	18,60	
11003	Уборная	4,25	
Итого по группе помещений			
111 Предприятие вытяжного обслуживания			
11101	Тандыр	4,78	
11102	Помещение приема и выдачи прейматов прката	18,49	
11103	Уборная	4,06	
Итого по группе помещений			
112 Предприятие вытяжного обслуживания			
11201	Тандыр	4,78	
11202	Помещение приема и выдачи прейматов прката	68,17	
11203	Уборная	4,65	
Итого по группе помещений			
Итого			

Схема расположения зданий



Условные обозначения

Обозначение	Наименование
[Symbol]	Монолитный ж.б.
[Symbol]	Теплоизоляция, звукоизоляция
[Symbol]	Кирпичная кладка
[Symbol]	Кладка из газобетонных блоков на клеивом растворе
[Symbol]	Кладка из плит пористых силикатных газобетонных на растворе для танкоопасной кладки
[Symbol]	Полы, подвесной потолок
[Symbol]	Каркасно-обшивные перегородки по металлическому каркасу
1-2-3	Отделка помещений

Структура условного обозначения отдели помещений
 X - X - X
 Назначение марки
 Д - отделка
 Функциональная группа помещений
 1 - квартира
 2 - помещения общего пользования
 3 - помещения общественного назначения
 4 - инженерно-технические помещения
 5 - помещения хранения автомобилей
 Варианты конструктивных отделок помещений
 1 - потолок, стены или перегородки, пол
 2 - потолок, стены или перегородки, пол
 - - потолок, стены или перегородки, пол

Примечания
 1. Стены стен и перегородки см. листы 16 и 17.
 2. Экспликация полов см. лист 18.
 3. Спецификация элементов заполнения оконных и дверных проемов см. листы 19 и 20.
 4. Не указанные документы в области стандартизации см. 00044_15.07-102-AP-113

0044_15.07-102 - AP

г Санкт-Петербург, Московское шоссе, 813, лит.ЕП

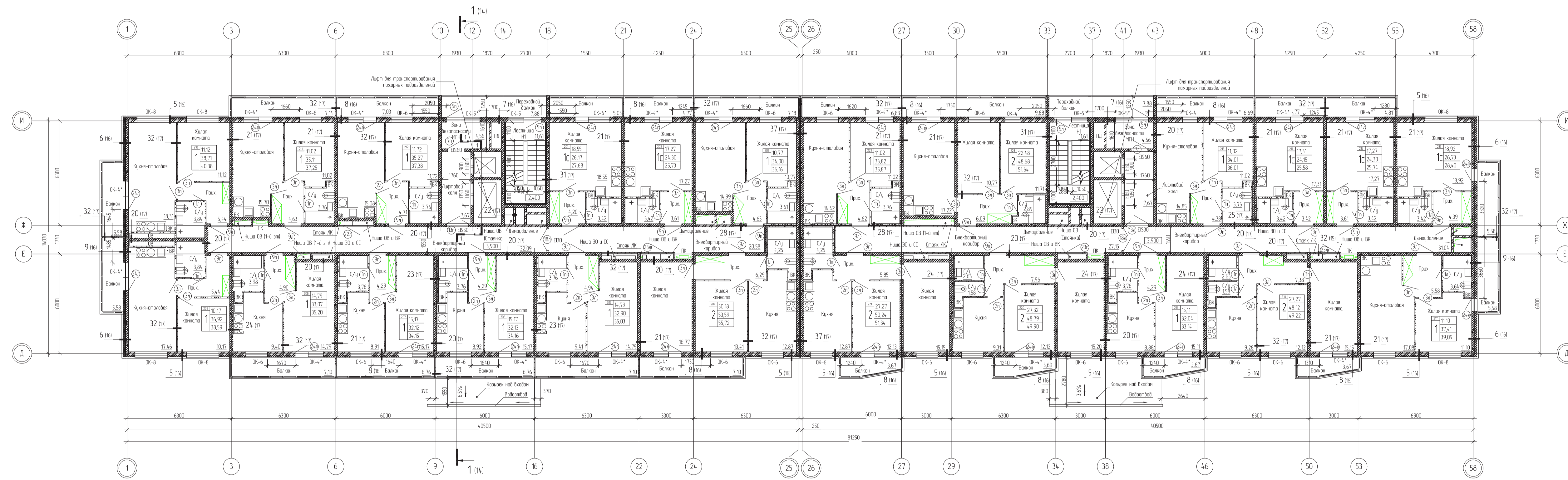
Имя	Колуч	Лист	№ док	Подпись	Дата
Разработал	Головченко	06	16		06
Проверил	Куликов	06	16		06
Нач. отдела	Кургузова	06	16		06
ГАП	Кургузова	06	16		06
И. контроль	Карякина	06	16		06
	Степанов	06	16		06

Микрокартинный дом со встроенными помещениями и автономно-проектным подземным гаражом

Корпус 2. План на этаж 0,000 (1-ый этаж)

Н 1:00

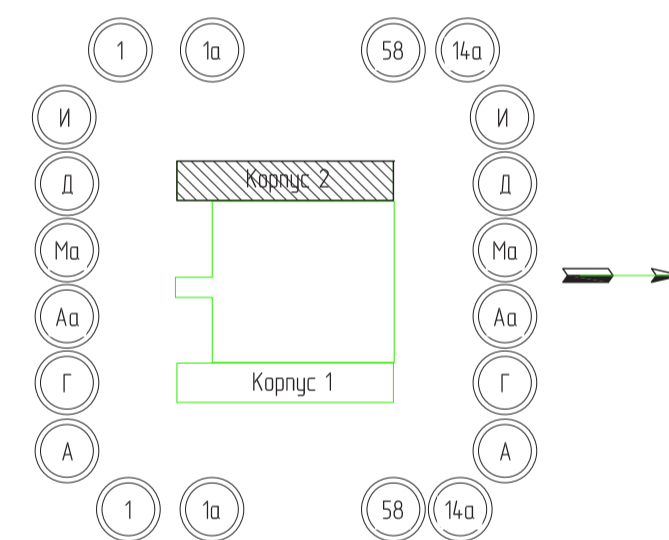
Формат: А1-А4



Условные обозначения

Обозначение	Наименование
	Монолитный железобетон
	Теплоизоляция, звукоизоляция
	Кирпичная кладка
	Кладка из газобетонных блоков на клею с расшивкой
	Кладка из силикатных газобетонных блоков на клею с расшивкой

Схема расположения зданий 102 ЗУ



Условные обозначения квартир

	— Номер квартиры на этаже
	— Жилая площадь квартиры
	— Площадь квартиры
	— Общая площадь квартиры
	— Количество жилых комнат

Примечания:
 1. Ссылка на спецификацию см. листы 16 и лист 17.
 2. Спецификация полов см. листы 18.
 3. Спецификация элементов заполнения оконных и дверных проемов см. листы 19 и 20.

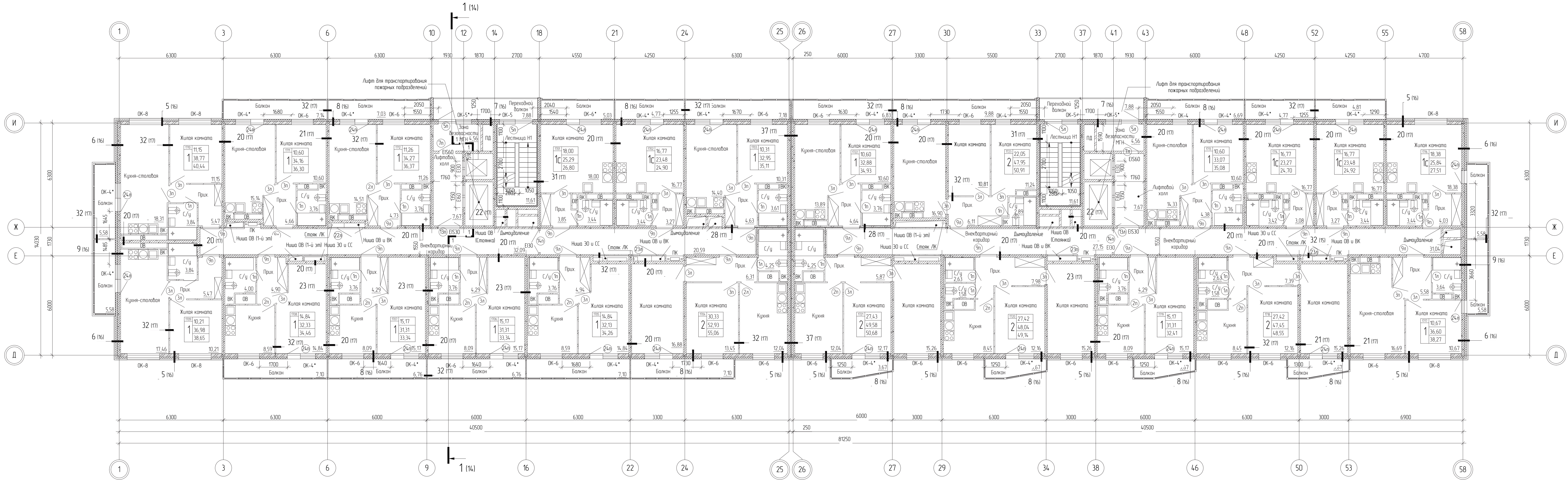
		0044_15.07-102-AP	
		г. Санкт-Петербург, Московское шоссе, д.15, лит.Е.1	
2	Дан	18.07	
3	Исполн.	18.07	
4	Разработчик	18.06	
5	Проверка	18.06	
6	Нач. отдела	18.06	
7	ИП	18.06	
8	И контроль	18.06	
9	ИП	18.06	

Рисованный для св. исторических памятников и историко-культурных объектов.

Карпус 2: План на ош. +3.900 (2-ой эт.)

М 1:100

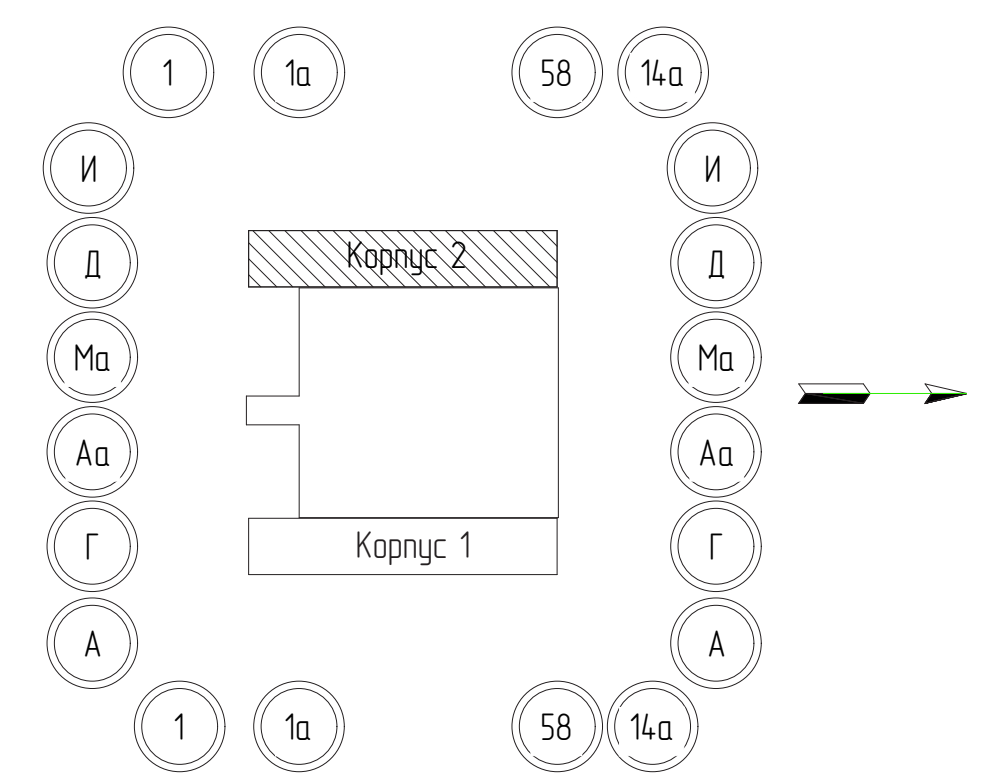
АНР
Фирма А.С.С.



Условные обозначения

Обозначение	Наименование
	Монолитный железобетон
	Теплоизоляция, звукоизоляция
	Кирпичная кладка
	Кладка из газобетонных блоков на клеевом растворе
	Кладка из силикатных газобетонных блоков на клеевом растворе

Схема расположения зданий 102 3У



Условные обозначения квартир

101	14,01	Номер квартиры на этаже
1	33,69	Жилая площадь квартиры
1	33,69	Площадь квартиры
		Общая площадь квартиры
		Количество жилых комнат

- Примечания:
- Сечения стен и перегородок см. лист 17 и лист 18.
 - Спецификация полов см. лист 19.
 - Спецификация элементов заполнения оконных и дверных проемов см. листы 19 и 20.
 - Неуказанные документы в области стандартизации см. 00044_15.07-102-АР-ПЗ.

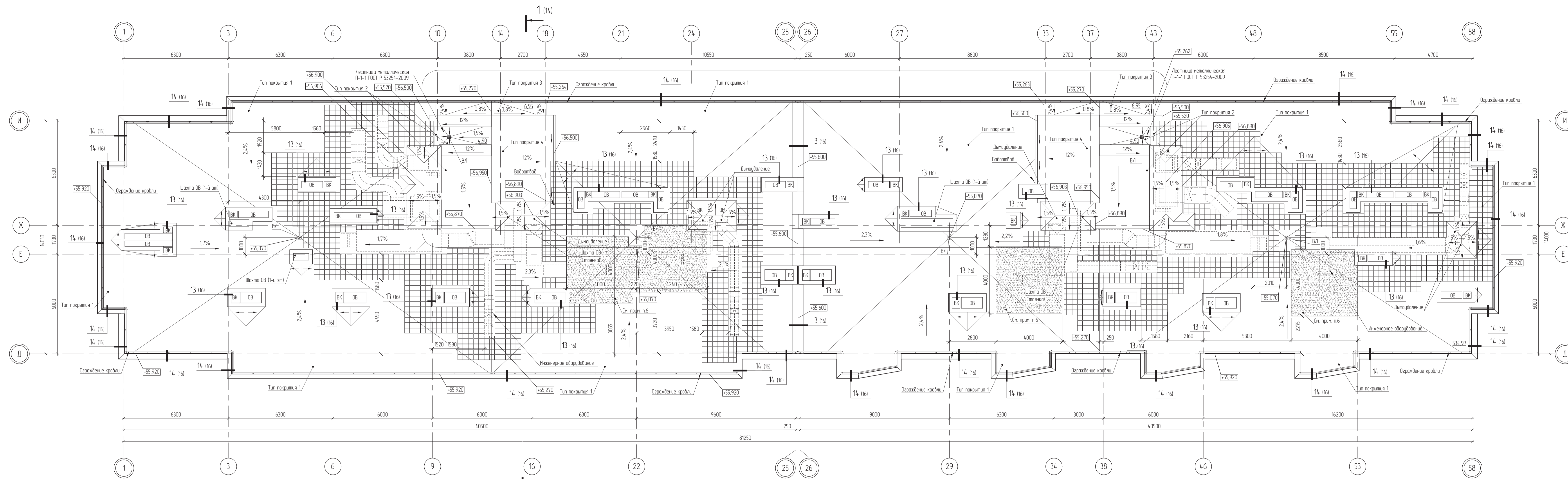
0044_15.07-102-АР				г. Санкт-Петербург, Московское шоссе, в/з, лит.ЕД		
Изм.	Кол.	Лист	№ док.	Подпись	Дата	Листов
2	Зам.				10.19	
Разработал	Иванченко				06.16	
Проверил	Куликов				06.16	
Нач. отдела	Кургузова				06.16	
ГАП	Кургузова				06.16	
Н. контролер	Карязина				06.16	
ГИП	Степанов				06.16	

Многоквартирный дом со встроенными помещениями и встроенно-пристроенными подземными гаражами

Корпус 2 План на этаж +8,900 (типовой эт.)

М 1:100

Формат А3х4



Фрагмент 1 плана на отм. +54.420

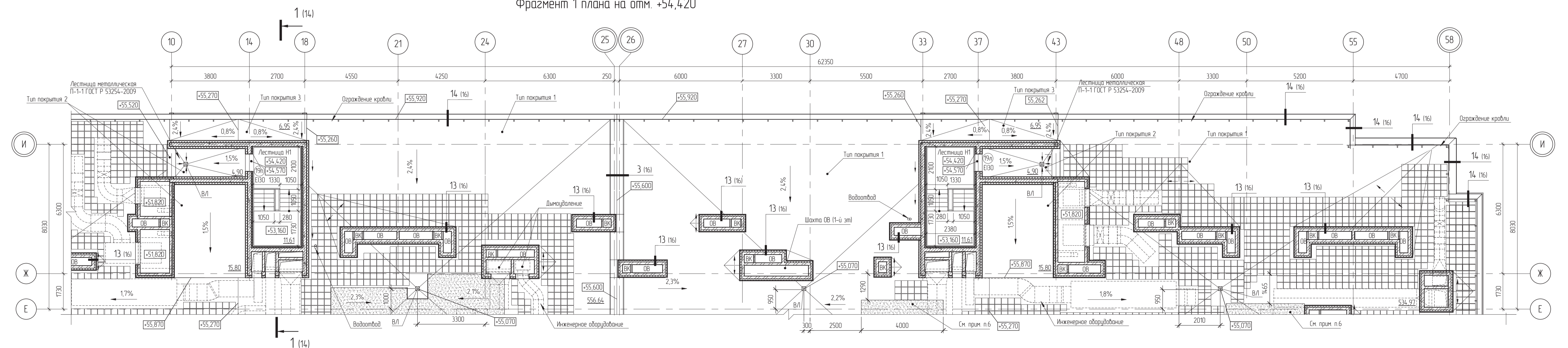
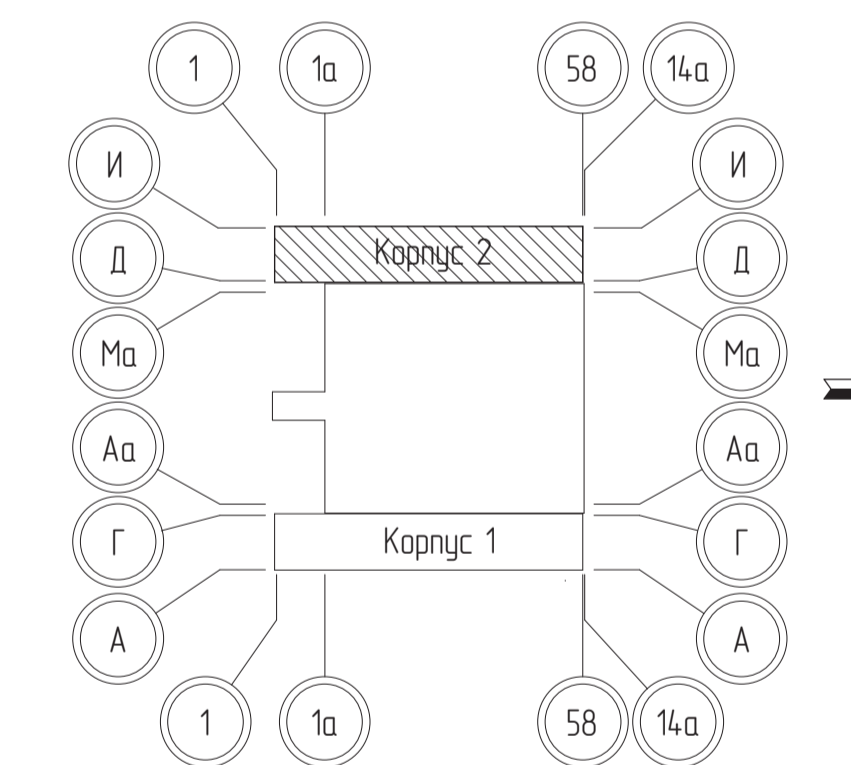


Схема расположения зданий 102 3У



Условные обозначения

Обозначение	Наименование
	Монолитный железобетон
	Теплоизоляция, звукоизоляция
	Керамическая плитка
	Мощение травертиной плиткой

- Примечания:
 1. Сечения стен и перегородок см. лист 16 и лист 17.
 2. Типы покрытий см. лист 18.
 3. Не указанные уклоны принимать равными 2,5%.
 4. Спецификация элементов заполнения оконных и дверных проемов см. листы 19, 20.
 5. Нормативные документы в области стандартизации см. 0044_15.07-102-AP-113.
 6. Участки проливной кровли зоны кровли выполнять за счет устройства по покрытию стяжки из цементно-песчаного раствора, армированной сеткой 4Вр1 с ячейкой 100x100мм толщиной 30мм. Для обеспечения беспрепятственного стока воды в местах проливной кровли проливной кровли к кровельному настилу выполнять уклонообразующую подстилку из цементно-песчаного раствора.

0044_15.07-102-AP					
г. Санкт-Петербург, Московское шоссе, д.13, лит.ЕД					
Имен.	Колуч.	Лист	№ Док.	Подпись	Дата
Разработчик	Головченко	07.16.			
Проектировщик	Иванюк	07.16.			
Нач. отдела	Карацуба	07.16.			
ГАП	Карацуба	07.16.			
Н. контроль	Карацуба	07.16.			
ГИИ	Степанов	07.16.			





«ГЛАВНАЯ НЕГОСУДАРСТВЕННАЯ ЭКСПЕРТИЗА (ГЛАВЭКСПЕРТИЗА)»

БЫСТРО

ЧЕСТНО

ДОВЕРИТЕЛЬНО

РФ 196191, г. Санкт-Петербург, пл. Конституции, д.7, оф. 721, Тел. (812) 602-29-21 www.glavexpert.spb.ru info@glavexpert.spb.ru

ОБЩЕСТВО С ОГРАНИЧЕННОЙ ОТВЕТСТВЕННОСТЬЮ

Свидетельство об аккредитации № RA.RU.611673 от 04.06.2019 г.

ОГРН 1129847011128 ИНН 7810895602 КПП 781001001

--	--	--	--	--	--	--	--	--	--	--	--	--	--	--	--	--	--	--	--



УТВЕРЖДАЮ

Заместитель Генерального директора

_____/Степаненко Т.Н./

«01» декабря 2019 г.

ПОЛОЖИТЕЛЬНОЕ (ОТРИЦАТЕЛЬНОЕ) ЗАКЛЮЧЕНИЕ НЕГОСУДАРСТВЕННОЙ ЭКСПЕРТИЗЫ

Объект экспертизы:

Проектная документация.

Наименование объекта экспертизы:

Многоквартирный дом

со встроенными помещениями с встроено-пристроенным подземным гаражом

по адресу: г. Санкт-Петербург, Московское шоссе, д.13, лит. ЕД.

I. Общие положения и сведения о заключении экспертизы

1.1. Сведения об организации по проведению экспертизы

ООО «Главная негосударственная экспертиза (Главэкспертиза)» (Свидетельство об аккредитации № RA.RU.611673 от 04.06.2019) Адрес: РФ 196191, г. Санкт-Петербург, пл. Конституции, д.7, оф. 721 www.glavexpert.spb.ru.

1.2. Сведения о заявителе, застройщике, техническом заказчике

Заявитель: ООО «СПб Инвест» ИНН 7810626920; КПП 781001001; ОГРН 1162901064370. Адрес: 196158, г Санкт-Петербург, шоссе Московское, дом 13 литер Б, помещение 3Н

Застройщик: ООО «СПб Инвест» ИНН 7810626920; КПП 781001001; ОГРН 1162901064370. Адрес: 196158, г Санкт-Петербург, шоссе Московское, дом 13 литер Б, помещение 3Н.

Технический Заказчик: ООО «РМ-Строй» ИНН 2901221094; КПП 352501001; ОГРН 1112901012102 (Ассоциация - региональное отраслевое объединение работодателей «Саморегулируемая организация «Строительный Комплекс Вологодчины»). Адрес: 160000, Вологодская обл., город Вологда, шоссе Окружное, дом 24а, квартира 202.

1.3. Основания для проведения экспертизы

Заявление ООО «СПб Инвест» на выполнение работ по экспертизе проектной документации.

Договор с ООО «СПб Инвест» на выполнение работ по экспертизе проектной документации № 37/19 от 23.10.2019 г.

1.4. Сведения о заключении государственной экологической экспертизы

Проведение государственной экологической экспертизы не предусмотрено.

1.5. Сведения о составе документов, представленных для проведения экспертизы

- 1) Том 1. 0044_15.07-102-ПЗ (Изм. 2). Раздел 1. Пояснительная записка.
- 2) Том 2. 0044_15.07-102-ПЗУ (Изм. 2). Раздел 2. Схема планировочной организации земельного участка.
- 3) Том 3.1. 0044_15.07-102-АР (Изм. 2) Раздел 3. Архитектурные решения. Часть 1. Архитектурные решения.
- 4) Том 3.2. 0044_15.07-102-КЕО (Изм. 1). Раздел 3. Архитектурные решения. Часть 2. Расчеты по определению продолжительности инсоляции и уровня естественной освещенности.
- 5) Том 3.3. 0044_15.07-102-АСА (Изм. 1) Раздел 3. Архитектурные решения. Часть 3. Архитектурно- строительная акустика.
- 6) Том 4.1. 0044_15.07-102-КРи (Изм. 3). Раздел 4. Конструктивные и объемно-планировочные решения. Часть 1. Конструктивные решения.
- 7) Том 4.2. 0044_15.07-102-КР.РР (Изм. 3) Раздел 4. Конструктивные и объемно-планировочные решения. Часть 2. Конструктивные решения. Расчеты.
- 8) Том 5.1.1. 0044_15.07-102-ИОС.1.1.ЭО (Изм. 1) Раздел 5. Сведения об инженерном оборудовании, о сетях инженерно-технического обеспечения, перечень инженерно-технических мероприятий, содержание технологических решений. Подраздел 1. Система электроснабжения. Часть 1. Электроснабжение. Электроосвещение внутреннее.
- 9) Том 5.1.2. 0044_15.07-102-ИОС.1.2.ЭН (Изм. 2). Раздел 5. Сведения об инженерном оборудовании, о сетях инженерно-технического обеспечения, перечень инженерно-технических мероприятий, содержание технологических решений. Подраздел 1. Система электроснабжения. Часть 2. Наружное электроснабжение.
- 10) Том 5.2.1 0044_15.07-102-ИОС2.1ВК (Изм. 1) Раздел 5. Сведения об инженерном оборудовании, о сетях инженерно-технического обеспечения, перечень инженерно-технических мероприятий, содержание технологических решений. Подраздел 2, 3. Система водоснабжения. Система водоотведения. Часть 1. Внутренние системы водоснабжения и водоотведения.
- 11) Том 5.2.2 0044_15.07-102-ИОС2.2НВК (Изм. 1). Раздел 5. Сведения об инженерном оборудовании, о сетях инженерно-технического обеспечения, перечень инженерно-технических

мероприятий, содержание технологических решений. Подраздел 2, 3. Система водоснабжения. Система водоотведения. Часть 2. Наружные сети водоснабжения и водоотведения.

12) Том 5.4.1. 0044_15.07-102-ИОС.4.1.ОВ (Изм. 1) Раздел 5. Сведения об инженерном оборудовании, о сетях инженерно-технического обеспечения, перечень инженерно-технических мероприятий, содержание технологических решений. Подраздел 4. Отопление, вентиляция и кондиционирование воздуха, тепловые сети. Часть 1. Отопление вентиляция.

13) Том 5.4.2. 0044_15.07-102-ИОС.4.2.ТС (Изм. 2). Раздел 5. Сведения об инженерном оборудовании, о сетях инженерно-технического обеспечения, перечень инженерно-технических мероприятий, содержание технологических решений. Подраздел 4. Отопление, вентиляция и кондиционирование воздуха, тепловые сети. Часть 2. Тепловые сети.

14) Том 5.4.3. 0044_15.07-102-ИОС.4.3.ИТП Раздел 5. Сведения об инженерном оборудовании, о сетях инженерно-технического обеспечения, перечень инженерно-технических мероприятий, содержание технологических решений. Подраздел 4. Отопление, вентиляция и кондиционирование воздуха, тепловые сети. Часть 3. ИТП. Тепломеханические решения.

15) Том 5.5.1 0044_15.07-102-ИОС5.1.СС1 (Изм. 1). Раздел 5. Сведения об инженерном оборудовании, о сетях инженерно-технического обеспечения, перечень инженерно-технических мероприятий, содержание технологических решений. Подраздел 5. Сети связи. Часть 1. Радиофикация.

16) Том 5.5.2. 0044_15.07-102-ИОС5.2.СС2 (Изм. 1) Раздел 5. Сведения об инженерном оборудовании, о сетях инженерно-технического обеспечения, перечень инженерно-технических мероприятий, содержание технологических решений. Подраздел 5. Сети связи. Часть 2. Домофонная связь, система контроля и управления доступом (СКУД), система охранная телевизионная.

17) Том 5.5.4. 0044_15.07-102-ИОС5.4.СС3 (Изм. 1) Раздел 5. Сведения об инженерном оборудовании, о сетях инженерно-технического обеспечения, перечень инженерно-технических мероприятий, содержание технологических решений. Подраздел 5. Сети связи. Часть 3. Диспетчеризация инженерных систем.

18) Том 5.7.1. 0044_15.07-102-ИОС7.ТХ.А (Изм. 1) Раздел 5. Сведения об инженерном оборудовании, о сетях инженерно-технического обеспечения, перечень инженерно-технических мероприятий, содержание технологических решений. Подраздел 7. Технологические решения. Автостоянка.

19) Том 6. 0044_15.07-102-ПОС Раздел 6. Проект организации строительства.

20) Том 8. 0044_15.07-102-ООС (Изм. 1). Раздел 8. Перечень мероприятий по охране окружающей среды.

21) Том 9.1 0044_15.07-102-ПБ1 Раздел 9. Мероприятия по обеспечению пожарной безопасности. Часть 1. Мероприятия по обеспечению пожарной безопасности.

22) Том 9.2 0044_15.07-102-ПБ2 Раздел 9. Мероприятия по обеспечению пожарной безопасности. Часть 2. Автоматическая установка пожаротушения.

23) Том 9.3. 0044_15.07-102-ПБ3 (Изм. 1). Раздел 9. Мероприятия по обеспечению пожарной безопасности. Часть 3. Автоматическая установка пожарной сигнализации, оповещения при пожаре, автоматизация противопожарной защиты.

24) Том 10. 0044_15.07-102-ОДИ Раздел 10. Мероприятия по обеспечению доступа инвалидов.

25) Том 10.1. 0044_15.07-102-ТБЭ Раздел 10.1. Требования к безопасной эксплуатации объекта капитального строительства.

26) Том 11.1. 0044_15.07-102-ЭЭ Раздел 11.1. Мероприятия по обеспечению соблюдения требований энергетической эффективности и требований оснащенности зданий, строений и сооружений приборами учета используемых энергетических ресурсов

- 27) Том 11.2. 0044_15.07-102-ПКР Раздел 11.2. Сведения о нормативной периодичности выполнения работ по капитальному ремонту многоквартирного дома, необходимых для обеспечения безопасной эксплуатации такого дома, об объеме и о составе указанных работ.
- 28) Положительное заключение ООО «Главная негосударственная экспертиза (Главэкспертиза)» Регистрационный номер заключения № № 78-1-4-0519-15 от 30.12.2015 г.
- 29) Положительное заключение ООО «Главная негосударственная экспертиза (Главэкспертиза)» Регистрационный номер заключения № № 78-1-4-0160-16 от 13.12.2016 г.
- 30) Положительное заключение ООО «Главная негосударственная экспертиза (Главэкспертиза)» Регистрационный номер заключения № № 78-2-1-3-0062-17 от 29.05.2017 г.
- 31) Положительное заключение ООО «Главная негосударственная экспертиза (Главэкспертиза)» Регистрационный номер заключения № № 78-2-1-3-0245-17 от 18.10.2017 г.
- 32) Положительное заключение ООО «Главная негосударственная экспертиза (Главэкспертиза)» Регистрационный номер заключения № № 78-2-1-3-0074-18 от 27.06.2018 г.

II. Сведения, содержащиеся в документах, представленных для проведения экспертизы проектной документации.

2.1. Сведения об объекте капитального строительства, применительно к которому подготовлена проектная документация

2.1.1. Сведения о наименовании объекта капитального строительства, его почтовый (строительный) адрес или местоположение

Наименование объекта: Многоквартирный дом со встроенными помещениями с встроено-пристроенным подземным гаражом.

Строительный адрес: г. Санкт-Петербург, Московское шоссе, д.13, лит. ЕД.

2.1.2. Сведения о функциональном назначении объекта капитального строительства

Объект непромышленного назначения.

2.1.3. Сведения о технико-экономических показателях объекта капитального строительства.

Технико-экономические показатели:

Наименование показателей	Ед. изм.	Кол-во
Площадь земельного участка:	м ²	12 364
Площадь застройки, в том числе:	м ²	2 595
– многоквартирный дом со встроенными помещениями	м ²	2 459
– встроено-пристроенный подземный гараж (наземные сооружения)	м ²	136
Общая площадь объекта капитального строительства	м ²	41 953,53
Общая площадь квартир	м ²	28 437
Общая площадь встроенных помещений общественного назначения	м ²	1797,57
Общая площадь подземного гаража (159 мест)	м ²	4 495,58
Общая площадь мест хранения	м ²	764,50
Строительный объем здания, в том числе:	м ³	157 266,81
– Корпус 1	м ³	69 990,3
– Корпус 2	м ³	68 757,05
– Подземный гараж (автостоянка)	м ³	18 519,46
Строительный объем здания выше отм. 0.000, в том числе:	м ³	132 305,94
– Корпус 1	м ³	66 656,95
– Корпус 2	м ³	65 648,99
– Подземный гараж (автостоянка)	м ³	0
Строительный объем ниже отм. 0.000, в том числе:	м ³	24 960,87
– Корпус 1	м ³	3 333,35
– Корпус 2	м ³	3 108,06

Наименование показателей	Ед. изм.	Кол-во
– Подземный гараж (автостоянка)	м ³	18 519,46
Количество квартир, в том числе:	шт.	782
– 1 комнатных-студии	шт.	221
– 1 комнатных	шт.	391
– 2-х комнатных	шт.	153
– 3-х комнатных	шт.	17
Расчетное количество жителей	чел.	948
Этажность, в том числе:	эт.	0, 18, 18
– Корпус 1	эт.	18
– Корпус 2	эт.	18
– Подземный гараж (автостоянка)	эт.	0
Количество этажей	эт.	1-19
– Корпус 1	эт.	19
– Корпус 2	эт.	19
– Подземный гараж (автостоянка)	эт.	1
Количество машиномест в границах участка, в том числе:	шт.	195
– в подземном гараже (автостоянке)	шт.	159
– на открытых площадках	шт.	36
Продолжительность строительства, в том числе:	мес.	20
– продолжительность демонтажных работ	мес.	6
– продолжительность строительно-монтажных работ	мес.	14

2.2. Сведения о зданиях (сооружениях), входящих в состав сложного объекта, применительно к которому подготовлена проектная документация.

Нет.

2.3. Сведения об источнике (источниках) и размере финансирования строительства, реконструкции, капитального ремонта объекта капитального строительства

За счет собственных и заемных средств инвестора.

2.4. Сведения о природных и техногенных условиях территории, на которой планируется осуществлять строительство, реконструкцию, капитальный ремонт объекта капитального строительства.

Климатический район– II. Климатический район подрайон - ПВ

Инженерно-геологические условия: II (средней сложности)

Ветровой район – II.

Снеговой район – IV.

Интенсивность сейсмических воздействий, баллы – 5 и менее.

2.5. Сведения о сметной стоимости строительства, реконструкции, капитального ремонта объекта капитального строительства

Не представлено.

2.6. Сведения об индивидуальных предпринимателях и (или) юридических лицах, подготовивших проектную документацию

ООО «НордПроект» ИНН 2901253770 КПП 290101001 ОГРН 1142901013628 (Саморегулируемая организация Ассоциация «Ассоциация «Объединение проектировщиков «ПроектСити») Адрес: 163000, Архангельская обл, город Архангельск, проспект Троицкий, 94, ОФИС 29.

ООО «АТР» ИНН 4705031855, КПП 781301001 ОГРН 1064705029817 (Саморегулируемая организация Ассоциация «Объединение проектировщиков») Адрес: 197022, г Санкт-Петербург, проспект Медиков, дом 9 литера Б, помещение 18-Н.

ООО «АРВ Инфраструктура» ИНН 7806494622, КПП 780101001 ОГРН 1137847033279 (Ассоциация инженеров-изыскателей «СтройПартнер») Адрес: 199106, г Санкт-Петербург, линия 22-я В.О., дом 3 корпус 1 литер М, помещение 1Н комната 376.

ООО «ГК «Мегаполис» ИНН 7810449750, КПП 781001001 ОГРН 1137847299721 Адрес: 196084, г Санкт-Петербург, улица Коли Томчака, дом 10 корпус 3, литер А, помещение 550.

2.7. Сведения об использовании при подготовке проектной документации проектной документации повторного использования, в том числе экономически эффективной проектной документации повторного использования

При подготовке проектной документации проектная документация повторного использования не применялась.

2.8. Сведения о задании застройщика (технического заказчика) на разработку проектной документации

Задание на проектирование от 07.04.2016 г.

Дополнение №1 к заданию на проектирование.

Дополнение № 2 к заданию на проектирование.

Дополнение № 3 к заданию на проектирование.

Дополнение № 4 к заданию на проектирование.

Дополнение № 5 к заданию на проектирование.

Дополнение № 6 к заданию на проектирование.

2.9. Сведения о документации по планировке территории, о наличии разрешений на отклонение от предельных параметров разрешенного строительства, реконструкции объектов капитального строительства

Проект планировки и проект межевания территории, ограниченной Пулковским шоссе, Дунайским пр., Московским шоссе и Южным полукольцом Октябрьской железной дороги, в Московском районе. (утвержден Постановлением Правительства Санкт-Петербурга №556 от 12.05.2009 г. (в ред. Постановления Правительства СПб №962 от 11.12.2013).

Градостроительный план земельного участка RU78148000-19747 (Утвержден Распоряжением № 1064 Комитета по градостроительству и архитектуре Правительства Санкт-Петербурга 24.04.2014).

2.10. Сведения о технических условиях подключения объекта капитального строительства к сетям инженерно-технического обеспечения.

– Технические условия ООО «РСК «РЭС» на технологическое присоединение энергопринимающих устройств ООО «Аквилон СПб» максимальной мощностью 1050 кВт для энергоснабжения многоквартирного жилого дома со встроенными помещениями. № 16/03/ТУ-2016/1 от 16.03.2016 г.

– Технические условия на подключение к тепловым сетям ООО «Пулковская ТЭЦ» №59/2 от 19.08.2019 г.

– Исходные данные ГУП «Водоканал СПб» №302-27-8771/13-0-1 от 06.08.2013 г.

– Технические условия ГУП «Водоканал Санкт-Петербурга» на подключение (технологическое присоединение) объекта к централизованным системам холодного водоснабжения. «Многоквартирный дом со встроенными помещениями (Корпус 1) на земельном участке по адресу: Санкт-Петербург, Московское шоссе, д.13, лит. ЕД.» № 48-27-173/16-3-1-ВС.

– Технические условия ГУП «Водоканал Санкт-Петербурга» на подключение (технологическое присоединение) объекта к централизованным системам холодного водоснабжения. «Многоквартирный дом со встроенными помещениями (Корпус 2) на земельном участке по адресу: Санкт-Петербург, Московское шоссе, д.13, лит. ЕД.» № 48-27-173/16-4-1-ВС.

– Технические условия ГУП «Водоканал Санкт-Петербурга» на подключение (технологическое присоединение) объекта к централизованным системам холодного

водоснабжения. «Подземный гараж на земельном участке по адресу: Санкт-Петербург, Московское шоссе, д.13, лит. ЕД.» № 48-27-173/16-5-1-ВС.

– Технические условия ГУП «Водоканал Санкт-Петербурга» на подключение (технологическое присоединение) объекта к централизованной системе водоотведения. «Многоквартирный дом со встроенными помещениями (Корпус 1) на земельном участке по адресу: Санкт-Петербург, Московское шоссе, д.13, лит. ЕД.» № 48-27-173/16-3-1-ВО.

– Технические условия ГУП «Водоканал Санкт-Петербурга» на подключение (технологическое присоединение) объекта к централизованной системе водоотведения. «Многоквартирный дом со встроенными помещениями (Корпус 2) на земельном участке по адресу: Санкт-Петербург, Московское шоссе, д.13, лит. ЕД.» № 48-27-173/16-4-1-ВО.

– Технические условия ГУП «Водоканал Санкт-Петербурга» на подключение (технологическое присоединение) объекта к централизованной системе водоотведения. «Подземный гараж на земельном участке по адресу: Санкт-Петербург, Московское шоссе, д.13, лит. ЕД.» № 48-27-173/16-5-1-ВО.

– Технические условия ООО «Обит» для выполнения проекта на предоставление услуг телефонии, интернета и телевидения на объекте «Многоквартирный дом со встроенными помещениями с встроено-пристроенным подземным гаражом по адресу: г. Санкт-Петербург, Московское шоссе, д.13, лит. ЕД.» № 475ИВ-17.05.2018

– Технические условия СПб ГКУ «ГМЦ» №26-03-13091/15 от 07.12.2015 на присоединение к РАСЦО.

III. Сведения, содержащиеся в документах, представленных для проведения экспертизы результатов инженерных изысканий

3.1. Дата подготовки отчетной документации по результатам инженерных изысканий

Указаны в положительном заключении ООО «Главная негосударственная экспертиза (Главэкспертиза)» Регистрационный номер заключения № № 78-2-1-3-0074-18 от 27.06.2018 г.

3.2. Сведения о видах инженерных изысканий

Указаны в положительном заключении ООО «Главная негосударственная экспертиза (Главэкспертиза)» Регистрационный номер заключения № № 78-2-1-3-0074-18 от 27.06.2018 г.

3.3. Сведения о местоположении района (площадки, трассы) проведения инженерных изысканий.

Указаны в положительном заключении ООО «Главная негосударственная экспертиза (Главэкспертиза)» Регистрационный номер заключения № № 78-2-1-3-0074-18 от 27.06.2018 г.

3.4. Сведения о застройщике (техническом заказчике), обеспечившем проведение инженерных изысканий.

Указаны в положительном заключении ООО «Главная негосударственная экспертиза (Главэкспертиза)» Регистрационный номер заключения № № 78-2-1-3-0074-18 от 27.06.2018 г.

3.5. Сведения об индивидуальных предпринимателях и (или) юридических лицах, подготовивших технический отчет по результатам инженерных изысканий

Указаны в положительном заключении ООО «Главная негосударственная экспертиза (Главэкспертиза)» Регистрационный номер заключения № № 78-2-1-3-0074-18 от 27.06.2018 г.

3.6. Сведения о задании застройщика (технического заказчика) на выполнение инженерных изысканий

Указаны в положительном заключении ООО «Главная негосударственная экспертиза (Главэкспертиза)» Регистрационный номер заключения № № 78-2-1-3-0074-18 от 27.06.2018 г.

3.7. Сведения о программе инженерных изысканий

Указаны в положительном заключении ООО «Главная негосударственная экспертиза (Главэкспертиза)» Регистрационный номер заключения № № 78-2-1-3-0074-18 от 27.06.2018 г.

IV. Описание рассмотренной документации (материалов)

4.1. Описание результатов инженерных изысканий

4.1.1. Состав отчетных материалов о результатах инженерных изысканий (с учетом изысканий, внесенных в ходе проведения экспертизы)

Указаны в положительном заключении ООО «Главная негосударственная экспертиза (Главэкспертиза)» Регистрационный номер заключения № № 78-2-1-3-0074-18 от 27.06.2018 г.

4.1.2. Сведения о методах выполнения инженерных изысканий

Указаны в положительном заключении ООО «Главная негосударственная экспертиза (Главэкспертиза)» Регистрационный номер заключения № № 78-2-1-3-0074-18 от 27.06.2018 г.

4.1.3. Сведения об оперативных изменениях, внесенных заявителем в результаты инженерных изысканий в процессе проведения экспертизы

Нет.

4.2. Описание технической части проектной документации

4.2.1. Состав проектной документации (с учетом изменений, внесенных в ходе проведения экспертизы).

№ тома	Обозначение	Наименование	Прим.
1	0044_15.07-102-ПЗ	Раздел 1. Пояснительная записка	Изм.2
2	0044_15.07-102-ПЗУ	Раздел 2. схема планировочной организации земельного участка	Изм.2
		Раздел 3. Архитектурные решения	
3.1	0044_15.07-102-АР	Часть 1. Архитектурные решения	Изм.2
3.2	0044_15.07-102-КЕО	Часть 2. Расчёты по определению продолжительности инсоляции и уровня естественного освещения	Изм. 1.
3.3	0044_15.07-102-АСА	Часть 3. Архитектурно-строительная акустика	Изм. 1.
		Раздел 4. Конструктивные и объёмно-планировочные решения	
4.1	0044_15.07-102-КР	Часть 1. Конструктивные решения	Изм. 3.
4.2	0044_15.07-102-КР.РР	Часть 2. Конструктивные решения. Расчеты	Изм. 3.
		Раздел 5. Сведения об инженерном оборудовании, о сетях инженерно-технического обеспечения, перечень инженерно-технических мероприятий, содержание технологических решений	
		Подраздел 1. Система электроснабжения	
5.1.1	0044_15.07-102-ИОС1.1.ЭО	Часть 1. Электроснабжение. Электроосвещение внутреннее	Изм. 1.
5.1.2	0044_15.07-102-ИОС1.2.ЭН	Часть 2. Наружное электроснабжение	Изм. 2.
		Подраздел 2,3. Системы водоснабжения и водоотведения	
5.2.1	0044_15.07-102-ИОС2.1.ВК	Часть 1. Внутренние системы водоснабжения и водоотведения	Изм. 1.
5.2.2	0044_15.07-102-ИОС2.2.НВК	Часть 2. Наружные сети водоснабжения и водоотведения	Изм. 1.

№ тома	Обозначение	Наименование	Прим.
		Подраздел 4. Отопление, вентиляция и кондиционирование воздуха, тепловые сети	
5.4.1	0044_15.07-102-ИОС4.1.ОВ	Часть 1. Отопление, вентиляция	Изм. 1.
5.4.2	0044_15.07-102-ИОС4.2.ТС	Часть 2. Тепловые сети	Изм. 2.
5.4.3	0044_15.07-102-ИОС4.3.ИТП	Часть 3. ИТП. Тепломеханические решения	
		Подраздел 5. Сети связи	
5.5.1	0044_15.07-102-ИОС5.1.СС1	Часть 1. Радиофикация	Изм. 1.
5.5.2	0044_15.07-102-ИОС5.2.СС2	Часть 2. Телефонизация, телевидение, интернет	Изм. 1.
5.5.3	0044_15.07-102-ИОС5.3.СС3	Часть 3. Домофонная связь, система контроля и управления доступом (СКУД), система охранная телевизионная (СОТ)	Изм. 1.
5.5.4	0044_15.07-102-ИОС5.4.СС4	Часть 4. Диспетчеризация инженерных систем	Изм. 1.
		Подраздел 7. Технологические решения	
5.7.1	0044_15.07-102-ИОС7.1.ТХ.А	Часть 1. Технологические решения. Автостоянка	Изм. 1.
6	0044_15.07-102-ПОС	Раздел 6. Проект организации строительства	
8	0044_15.07-102-ООС	Раздел 8. Перечень мероприятий по охране окружающей среды	Изм. 1.
		Раздел 9. Мероприятия по обеспечению пожарной безопасности	
9.1	0044_15.07-102-ПБ1	Часть 1. Мероприятия по обеспечению пожарной безопасности	
9.2	0044_15.07-102-ПБ2	Часть 2. Автоматическая установка пожаротушения	
9.3	0044_15.07-102-ПБ3	Часть 3. Автоматическая установка пожарной сигнализации, оповещение при пожаре, автоматизация противопожарной защиты	Изм. 1.
10	0044_15.07-102-ОДИ	Раздел 10. Мероприятия по обеспечению доступа инвалидов	
10.1	0044_15.07-102-ТБЭ	Раздел 101 Требования к обеспечению безопасной эксплуатации объекта капитального строительства	
11.1	0044_15.07-102-ЭЭ	Раздел 11.1 Мероприятия по обеспечению соблюдения требований энергетической эффективности и требований оснащенности зданий, строений и сооружений приборами учета используемых энергетических ресурсов	
11.2	0044_15.07-102-ПКР	Раздел 11.2 сведения о нормативной периодичности выполнения работ по капитальному ремонту многоквартирного дома, необходимых для обеспечения безопасной эксплуатации такого дома, об объеме и о составе указанных работ	

4.2.2. Описание основных решений (мероприятий), принятых в проектной документации

1. Раздел 1. Пояснительная записка.

Проектная документация выполнена на основании и в соответствии с следующей исходно-разрешительной документацией:

- Задание на проектирование от 07.04.2016 г.
- Дополнение №1. к заданию на проектирование.
- Дополнение № 2 к заданию на проектирование.
- Дополнение № 3 к заданию на проектирование.
- Дополнение № 4 к заданию на проектирование.
- Дополнение № 5 к заданию на проектирование.
- Дополнение № 6 к заданию на проектирование на внесение корректировок в проектную документацию.
- Технический отчёт об инженерно-геодезических изысканиях для проектирования строительства многоквартирных жилых домов со встроенными помещениями» по адресу: г. Санкт-Петербург, Московский р-н., Московское шоссе д. 13, литера ЕД, ЕЗ, уч.102,104 выполненный ООО «Изыскатель».
- Технический отчёт об инженерно-геологических изысканиях на площадке проектируемого строительства многоквартирного дома со встроенными помещениями и встроенно-пристроенным подземным гаражом по адресу: Санкт-Петербург, Московский район, Московское шоссе, дом 13, литера ЕД, участок №102, выполненный ООО «ИЗЫСКАТЕЛЬ».
- Технический отчёт по результатам инженерно-экологических изысканий на объекте: «Земельный участок площадью 1,2 га для проектирования строительства объекта «Многоквартирный дом со встроенными помещениями и встроенно-пристроенным подземным гаражом по адресу: Санкт-Петербург, Московское шоссе, д. 13, лит. ЕД, участок 102», выполненный ООО «ПромЭкоСфера».
- Градостроительный план земельного участка RU78148000-19747.
- Договор купли-продажи земельных участков №РАД-546/2015 от 04.08.2015.
- Свидетельство о государственной регистрации права на земельный участок 78-78/034-78/034/001/2015-2112/2 от 24.08.2015 г.
- Технические условия ООО «РСК «РЭС» на технологическое присоединение энергопринимающих устройств ООО «Аквилон СПб» максимальной мощностью 2100 кВт для энергоснабжения многоквартирного жилого дома со встроенными помещениями. №ТУ-1-10/2015 от 20.10.2015 г.
- Технические условия ООО «РСК «РЭС» на технологическое присоединение энергопринимающих устройств ООО «Аквилон СПб» максимальной мощностью 1050 кВт для энергоснабжения многоквартирного жилого дома со встроенными помещениями. № 16/03/ТУ-2016/1 от 16.03.2016 г.
- Технические условия на подключение к тепловым сетям ООО «Пулковская ТЭЦ» №59/2 от 19.08.2019 г.
- Исходные данные ГУП «Водоканал СПб» №302-27-8771/13-0-1 от 06.08.2013 г.
- Технические условия ГУП «Водоканал Санкт-Петербурга» на подключение (технологическое присоединение) объекта к централизованным системам холодного водоснабжения. «Многоквартирный дом со встроенными помещениями (Корпус 1) на земельном участке по адресу: Санкт-Петербург, Московское шоссе, д.13, лит. ЕД.» № 48-27-173/16-3-1-ВС.
- Технические условия ГУП «Водоканал Санкт-Петербурга» на подключение (технологическое присоединение) объекта к централизованным системам холодного водоснабжения. «Многоквартирный дом со встроенными помещениями (Корпус 2) на земельном участке по адресу: Санкт-Петербург, Московское шоссе, д.13, лит. ЕД.» № 48-27-173/16-4-1-ВС.

- Технические условия ГУП «Водоканал Санкт-Петербурга» на подключение (технологическое присоединение) объекта к централизованным системам холодного водоснабжения. «Подземный гараж на земельном участке по адресу: Санкт-Петербург, Московское шоссе, д.13, лит. ЕД.» № 48-27-173/16-5-1-ВС.
- Технические условия ГУП «Водоканал Санкт-Петербурга» на подключение (технологическое присоединение) объекта к централизованной системе водоотведения. «Многоквартирный дом со встроенными помещениями (Корпус 1) на земельном участке по адресу: Санкт-Петербург, Московское шоссе, д.13, лит. ЕД.» № 48-27-173/16-3-1-ВО.
- Технические условия ГУП «Водоканал Санкт-Петербурга» на подключение (технологическое присоединение) объекта к централизованной системе водоотведения. «Многоквартирный дом со встроенными помещениями (Корпус 2) на земельном участке по адресу: Санкт-Петербург, Московское шоссе, д.13, лит. ЕД.» № 48-27-173/16-4-1-ВО.
- Технические условия ГУП «Водоканал Санкт-Петербурга» на подключение (технологическое присоединение) объекта к централизованной системе водоотведения. «Подземный гараж на земельном участке по адресу: Санкт-Петербург, Московское шоссе, д.13, лит. ЕД.» № 48-27-173/16-5-1-ВО.
- Технические условия ООО «Обит» для выполнения проекта на предоставление услуг телефонии, интернета и телевидения на объекте «Многоквартирный дом со встроенными помещениями с встроено-пристроенным подземным гаражом по адресу: г. Санкт-Петербург, Московское шоссе, д.13, лит. ЕД.» № 475ИВ-17.05.2018
- Технические условия СПб ГКУ «ГМЦ» №26-03-13091/15 от 07.12.2015 на присоединение к РАСЦО.
- Письмо № 1-5/2027 от 24.12.2015 г. ФГУП «Госкорпорация по ОрВД» Филиал «Аэронавигация Северо-Запада» Санкт-Петербургский Центр ОВД. «О влиянии на параметры РТС».
- Письмо № 3167/07-07 от 30.12.2015 г. СЗ МТУ Росавиации. «О согласовании строительства многоквартирного дома»

Функциональное назначение объекта – объект непромышленного назначения.

Идентификационные признаки:

1. Назначение объекта капитального строительства: Многоквартирный дом со встроенными помещениями с встроено-пристроенным подземным гаражом; Классификация по ОК 013-2014 (СНС 2008). «Общероссийский классификатор основных фондов»: код 100.00.20.11 Здания жилые общего назначения многосекционные;
 2. принадлежность к объектам транспортной инфраструктуры и к другим объектам, функционально-технологические, особенности которых влияют на их безопасность: - нет;
 3. возможность опасных природных процессов и явлений и техногенных воздействий на территории, на которой будут осуществляться строительство, реконструкция и эксплуатация здания или сооружения:
 - Климатический район– II. Климатический район подрайон – IIВ.
 - Инженерно-геологические условия: II (средней сложности)
 - Ветровой район – II.
 - Снеговой район – IV.
 - Интенсивность сейсмических воздействий, баллы – 5 и менее.
 4. принадлежность к опасным производственным объектам: - нет;
 5. степень огнестойкости – I; Класс конструктивной пожарной опасности – С0; Класс функциональной пожарной опасности – Ф1.3, Ф3.5, Ф3.6, Ф5.2.
 6. наличие помещений с постоянным пребыванием людей: - да;
 7. уровень ответственности - нормальный
- Срок службы здания не менее 50 лет.

Проектной документацией для функционирования объекта строительства определены потребности в энергоресурсах, в том числе:

- водопотребление – 305,83 м³/сут;
- водоотведение – 293,37 м³/сут;
- тепловая энергия – 3,339 Гкал/час;
- электроэнергия – 1 050,0 кВт; в том числе по 1 категории – 83,03 кВт.

Строительство объекта будет производиться в границах отведенного земельного участка. Дополнительного отвода земельного участка не требуется. Изъятие земельного участка во временное и постоянное пользование проектной документацией не предусматривается.

Категория земель относится к землям населенных пунктов. Расположение проектируемого объекта относится к границам территориальной зоны: ТЗЖ2 (зона среднеэтажных и многоэтажных многоквартирных жилых домов, расположенных вне территории исторически сложившихся районов центральной части Санкт-Петербурга, с включением объектов социально-культурного и коммунально-бытового назначения, связанных с проживанием граждан, а также объектов инженерной инфраструктуры).

Возмещение убытков правообладателям земельных участков не предусматривается.

В проектной документации не используются изобретения и результаты проведенных патентных исследований.

Специальные технические условия не разрабатывались.

При разработке проектной документации использовались следующие программы:

- AutoCad 2014 (автоматизированное проектирование);
- MicrosoftOffice 2013 (офисный пакет для создания документов);
- Сертифицированный программный комплекс СТАРКОН;

Выделение этапов строительства для объекта не предусматривается.

Проектной документацией не предусмотрено переселение людей, перенос сетей инженерно-технического обеспечения.

После проведения экспертизы в проектную документацию были внесены следующие изменения:

- *Из состава проекта исключён раздел 7 «Проект организации работ по сносу или демонтажу объектов капитального строительства.»*
- *Раздел дополнен Дополнением к заданию на проектирование»*
- *Раздел дополнен техническими условиями ООО «РСК «РЭС» на технологическое присоединение энергопринимающих устройств ООО «Аквилон СПб» максимальной мощностью 1050 кВт для энергоснабжения многоквартирного жилого дома со встроенными помещениями. № 16/03/ТУ-2016/1 от 16.03.2016 г.*
- *Раздел дополнен техническими условиями ГУП «Водоканал Санкт-Петербурга» на подключение (технологическое присоединение) объекта к централизованным системам холодного водоснабжения. «Многоквартирный дом со встроенными помещениями (Корпус 1) на земельном участке по адресу: Санкт-Петербург, Московское шоссе, д.13, лит. ЕД.» № 48-27-173/16-3-1-ВС.*
- *Раздел дополнен техническими условиями ГУП «Водоканал Санкт-Петербурга» на подключение (технологическое присоединение) объекта к централизованным системам холодного водоснабжения. «Многоквартирный дом со встроенными помещениями (Корпус 2) на земельном участке по адресу: Санкт-Петербург, Московское шоссе, д.13, лит. ЕД.» № 48-27-173/16-4-1-ВС.*
- *Раздел дополнен техническими условиями ГУП «Водоканал Санкт-Петербурга» на подключение (технологическое присоединение) объекта к централизованным системам холодного водоснабжения. «Подземный гараж на земельном участке по адресу: Санкт-Петербург, Московское шоссе, д.13, лит. ЕД.» № 48-27-173/16-5-1-ВС.*

- *Раздел дополнен техническими условиями ГУП «Водоканал Санкт-Петербурга» на подключение (технологическое присоединение) объекта к централизованной системе водоотведения. «Многоквартирный дом со встроенными помещениями (Корпус 1) на земельном участке по адресу: Санкт-Петербург, Московское шоссе, д.13, лит. ЕД.» № 48-27-173/16-3-1-ВО.*
- *Раздел дополнен техническими условиями ГУП «Водоканал Санкт-Петербурга» на подключение (технологическое присоединение) объекта к централизованной системе водоотведения. «Многоквартирный дом со встроенными помещениями (Корпус 2) на земельном участке по адресу: Санкт-Петербург, Московское шоссе, д.13, лит. ЕД.» № 48-27-173/16-4-1-ВО.*
- *Раздел дополнен техническими условиями ГУП «Водоканал Санкт-Петербурга» на подключение (технологическое присоединение) объекта к централизованной системе водоотведения. «Подземный гараж на земельном участке по адресу: Санкт-Петербург, Московское шоссе, д.13, лит. ЕД.» № 48-27-173/16-5-1-ВО.*
- *Раздел дополнен техническими условиями ООО «Обит» для выполнения проекта на предоставление услуг телефонии, интернета и телевидения на объекте «Многоквартирный дом со встроенными помещениями с встроено-пристроенным подземным гаражом по адресу: г. Санкт-Петербург, Московское шоссе, д.13, лит. ЕД.» № 475ИВ-17.05.2018*
- *Раздел дополнен техническими условиями на подключение к тепловым сетям ООО «Пулковская ТЭЦ» №59/2 от 19.08.2019 г.*
- *Раздел дополнен сведениями о программном комплексе СТАРКОН 2015 (лицензия №062919 от 16.11.2015);*
- *Уточнены потребности объекта в энергоресурсах для функционирования объекта*

2. Раздел 2. Схема планировочной организации земельного участка.

Участок под строительство многоквартирного дома со встроенными помещениями и встроено-пристроенным подземным гаражом расположен по адресу: г. Санкт-Петербург, Московское шоссе, дом 13, литера ЕД. Участок имеет кадастровый номер 78:14:0007691:9789, его площадь составляет – 1,2364 га.

Абсолютные отметки поверхности земли составляют 16,49 м – 20,00 м.

Участок ограничен:

- с севера – земельным участком с кадастровым номером 78:14:0007691:9788, предназначенным для размещения многоквартирного дома;
- с востока – красной линией проектируемого внутриквартального проезда, далее – земельными участками с кадастровыми номерами 78:14:0007691:9435 и 78:14:0007691:9436, предназначенных для размещения объектов дошкольного, начального и среднего общего образования;
- с юга – красной линией проектируемого внутриквартального проезда;
- с запада – красной линией Среднерогатской ул.

По данным проектной документации участок жилого дома находится за пределами территории промышленно-коммунальных, санитарно-защитных зон предприятий, сооружений и иных объектов, первого пояса зоны санитарной охраны источников водоснабжения и водопроводов питьевого назначения, а также санитарного разрыва стандартных маршрутов полета в зоне взлета и посадки воздушных судов аэропорта «Пулково».

Проектом предусмотрено строительство состоящего из двух корпусов многоквартирного дома со встроенными помещениями общественного назначения на первых этажах и расположенного между корпусами встроено-пристроенного подземного гаража на 159 машиномест с эксплуатируемой кровлей, на которой размещены: площадка для игр детей, спортивная площадка, мусороконтейнерная площадка, гостевые автостоянки; а также размещаемых вне

эксплуатируемой кровли спортивной площадки, площадки для отдыха взрослого населения, площадки для размещения инженерного оборудования, автостоянок.

Жилые корпуса многоквартирного дома по объемно-планировочной структуре – секционного типа, сблокированные из 2-х торцевых секций. Здания корпусов по конфигурации в плане простой прямоугольной формы. Этажность многоквартирного дома (надземные этажи) - 18 этажей.

За относительную отметку 0,000 обоих корпусов многоквартирного дома принят уровень чистого пола 1-го этажа, соответствующий абсолютной отметке 17,00 по Балтийской системе высот.

Встроенно-пристроенный подземный гараж (автостоянка) на 159 машиномест – одноуровневый, с эксплуатируемой плоской кровлей. Количество этажей автостоянки – 1 этаж Стоянка автомобилей - закрытая, неотапливаемая; решена двумя пожарными отсеками, расположенными на разных уровнях: на отм. -3,750 и отм. - 4,500. За относительную отметку 0,000 принят уровень чистого пола 1-го этажа обоих корпусов многоквартирного дома, соответствующий абсолютной отметке 17,00 по Балтийской системе высот.

Подземный гараж по конфигурации в плане простой прямоугольной формы.

Высота от самой низкой планировочной отм. земли (у отмостки) до отм. верха парапета основной кровли обоих корпусов многоквартирного дома – 56,12 м.

Высота здания от самой низкой точки рельефа дневной поверхности земли (у отмостки) до верха парапета выступающих частей на кровле обоих корпусов многоквартирного дома – 57,15 м.

Планировочные отметки назначены в соответствии с архитектурно-планировочным решением и с учетом директивных отметок, назначенных ППТ, утвержденным Постановлением Правительства СПб №556 от 12.05.2009 г. (в ред. Постановления Правительства СПб №962 от 11.12.2013).

Организация стока поверхностных вод с территории решена за счет назначения проездам и пешеходным дорожкам допустимых поперечных и продольных уклонов в сторону проектируемыхждеприемных колодцев с последующим выпуском в проектируемую сеть ливневой канализации, по эксплуатируемой кровле встроенно-пристроенного подземного гаража (автостоянки) – в сторонуждеприемных воронок. Минимальный продольный уклон по покрытиям принят не менее 0.005.

До строительства проектируемого объекта необходимо выполнить объем подготовительных работ на участке: выравнивание площадки строительства.

Благоустройство территории предусматривает:

- устройство проездов с асфальтобетонным покрытием;
- устройство пешеходных дорожек с мощением тротуарной плиткой;
- устройство пешеходных дорожек с набивным покрытием;
- устройство укрепленного газона для проезда пожарных автомобилей;
- устройство на эксплуатируемой кровле подземной автостоянки площадок с набивным покрытием;
- посев на газонах многолетних трав;
- установка малых архитектурных форм - скамьи и урны;
- установка оборудования на площадках для игр детей, спортивных площадках;
- посадка деревьев, кустарника.

Территория жилого дома освещается в вечернее время суток светильниками, устанавливаемыми на опорах.

Въезд на внутридворовую территорию и в подземную автостоянку организован с южной стороны. На придомовой территории предусмотрена установка двух автоматических шлагбаумов.

Для перемещения спецавтотехники и пожарных машин, обслуживающих жилую застройку, запроектированы проезды с двух продольных сторон каждого жилого корпуса, а также по укрепленному газону. Проезды обеспечивает доступ пожарных подразделений во все квартиры. Вдоль всех проездов предусмотрены пешеходные. Пешеходные дорожки отделены от проезжей части бордюром на высоту 0,15 м и оборудованы местными понижениями бортовых камней в местах пересечения с проездами для возможности передвижения по территории маломобильных групп населения.

Расчет количества машиномест для хранения индивидуального транспорта на территории данного земельного участка выполнен в соответствии со статьей 10 части II Закона Санкт-Петербурга от 16.02.2009 № 29-10 «О правилах землепользования и застройки Санкт-Петербурга». Необходимое количество машиномест для хранения индивидуального автотранспорта составляет 355 м/м. Предусматривается встроенно-пристроенный подземный гараж (автостоянка) на 159 м/м и открытые площадки для кратковременной стоянки а/м на 36 м/м. Вынесенные за границы земельного участка 160 м/мест размещаются в подземных гаражах в общественно-деловой зоне и на открытых стоянках (табл. 16, том 2 ППТ, утвержденный Постановлением Правительства СПб №556 от 12.05.2009 (в ред. Постановления Правительства СПб №962 от 11.12.2013).

Технико-экономические показатели земельного участка

Наименование показателей	Ед. изм.	Кол-во
Площадь земельного участка:	м ²	12 364
Площадь застройки, в том числе:	м ²	2 595
– многоквартирный дом со встроенными помещениями	м ²	2 459
– встроенно-пристроенный подземный гараж (наземные сооружения)	м ²	136
Площадь проездов и дорожек с твердым покрытием	м ²	2 711
Площадь озеленения	м ²	7 058

После проведения экспертизы в проектную документацию были внесены следующие изменения:

- *изменены решения по планировке, благоустройству и озеленению территории, без изменения принципиальных решений;*
- *предусмотрено устройство двух автоматических илабbaumов на въезде/выезде во двор.*
- *у главных входов в здания предусмотрены площадки для хранения велосипедного транспорта;*
- *уточнены решения по вертикальной планировке;*
- *откорректированы решения по применяемым покрытиям;*
- *уточнены решения по набору и размещению МАФ.*

Остальные решения – без изменений.

3. Раздел 3. Архитектурные решения.

Многоквартирный дом со встроенными помещениями и встроенно-пристроенным подземным гаражом с местами, постоянно закрепленными за индивидуальными владельцами состоит из двух жилых корпусов: №1 и №2, на первом этаже которых расположены встроенные помещения общественного назначения, и встроенно-пристроенного подземного гаража.

Жилые корпуса многоквартирного дома по объемно-планировочной структуре – секционного типа, сблокированные из 2-х торцевых секций. Здания корпусов по конфигурации в плане прямоугольной формы, с габаритами в осях:

- корпус 1 – 14,33x81,25 м;
- корпус 2 – 14,03x81,25 м.

Под всей площадью обоих корпусов предусмотрен подвальный этаж, в котором расположены технические помещения многоквартирного дома (водомерный узел, насосные пожаротушения и системы холодного водоснабжения (ХВС), индивидуальные тепловые пункты (ИТП),

электрощитовые (ГРЩ)) и технические помещения подземного гаража (стоянки автомобилей); помещения хозяйственных кладовых для личных нужд жильцов.

Встроенные помещения общественного назначения расположены на 1-ом эт. жилых корпусов. Во встроенных помещениях разводка инженерных систем по помещениям выполняется силами собственника помещений. Также на 1-ом эт. расположены - входные группы жилой части, включающие двойной тамбур, вестибюльную зону и лифтовый холл; кладовую для хранения уборочного инвентаря, оборудованную раковиной. В вестибюльной зоне предусмотрено место для навешивания абонентских шкафов. Планировка входных групп обеспечивает доступность жилища для МГН с учетом установленных в СП 59.13330.2012 требований к устройству пандусов при входах, входных площадок, к параметрам тамбуров и применение лифтов с остановкой кабины на уровне пола вестибюля. Входная площадка перед входом в жилой дом оборудована навесом и водоотводом.

Общая площадь квартир на этаже в каждой секции корпусов не превышает 500 кв.м. поэтажно в секциях связь квартир обеспечивается коридорами (горизонтальные коммуникации) минимальной шириной 1,55 м; высотой не менее 2,1 м. Коридоры длиной не более 30 м, разделены перегородками с дверями огнестойкостью EI30, оборудованы устройствами для самозакрывания. Связь между этажами (вертикальные коммуникации) обеспечивается лестнично-лифтовыми узлами (ЛЛУ).

ЛЛУ обоих корпусов запроектированы в составе лестничной клетки типа Н1 (с входом на лестничную клетку с этажа через незадымляемую наружную зону по открытым переходам) и двух лифтов (один предназначен для транспортирования пожарных подразделений) с однорядным расположением относительно лифтового холла. Проход к лестничной клетке Н1 предусмотрен через лифтовый холл. поэтажно в тамбурах при входах-выходах в лифтовый холл из наружной воздушной зоны лестничной клетки Н1 предусмотрено устройство зон безопасности для маломобильных групп населения (МГН) площадью не менее 2,4 м², в которых они могут находиться до прибытия спасательных подразделений.

Стены лестничных клеток, лифтового холла, шахт лифтов (отделяющие их от других помещений и примыкающих коридоров), зон безопасности имеют предел огнестойкости не ниже нормируемых. Двери между лифтовым холлом и внеквартирным коридором EI30.

В каждой секции непосредственно из лестничной клетки запроектирован выход на кровлю. Выходы из лестничной клетки Н1 на 1-ом этаже предусмотрены непосредственно наружу, сообщения вестибюля (лифтового холла) с лестничной клеткой типа Н1 не предусмотрено, только через воздушную зону. Ширина выхода из лестничной клетки Н1 наружу 1,2 м.

Ширина марша лестницы 1,05 м; уклон 1:2; размеры ступеней 150x300 мм. Площадки лестниц шириной не менее ширины марша. Высота ограждений лестниц 1,2 м; вертикальные элементы имеют просвет не менее 0,1 м. Между маршами лестниц и между поручнями ограждений лестничных маршей предусмотрен зазор. Высота порогов дверей не превышает 0,014 м.

Лифты предусмотрены «ОТИС» без машинных помещений. Первый лифт - пассажирский грузоподъемностью 450 кг; второй – грузопассажирский грузоподъемностью 1000 кг и размером кабины (ширина*глубина) 2,1x1,1 м, шириной дверного проема 1,2 м предназначен для транспортирования пожарных подразделений и эвакуации МГН. Предел огнестойкости дверей шахты грузопассажирского лифта EI60; пассажирского EI30. Ширина площадок перед лифтами не менее 1,5 м.

Высота этажа корпусов (пол - пол) 1-го эт. - 3,9 м; высота этажей со 2-го по 18-ый - 3,0 м; подвального этажа (подвала) – 3,6 м.

За относительную отметку 0,000 обоих корпусов многоквартирного дома принят уровень чистого пола 1-го этажа, соответствующий абсолютной отметке 17,00 по Балтийской системе высот.

Высота от самой низкой планировочной отм. земли (у отмостки) до отм. верха парапета основной кровли обоих корпусов многоквартирного дома – 56,12 м. Высота здания от самой

низкой точки рельефа дневной поверхности земли (у отмостки) до верха парапета выступающих частей на кровле обоих корпусов многоквартирного дома – 57,15 м. Высота здания в соответствии с требованиями СП 1.13130.2009 (от поверхности проезда до нижней границы открывающегося окна (створки) остекления балконов и лоджий в наружной стене верхнего этажа, не считая верхнего технического уровня):

- корпуса 1 - 53,76 м;
- корпуса 2 - 53,54 м.

Внешний вид многоквартирного жилого дома (два корпуса, объединенные подземной автостоянкой), представлен в виде композиции из двух простых геометрических объемов – параллелепипедов.

Конструктивная схема корпусов здания – с поперечными несущими стенами. Материал несущих конструкций стен, перекрытия и покрытия - монолитный ж.б. Конструкции лестниц: марши - сборные ж.б.; площадки – монолитные ж.б.; лестниц входов в подвал – монолитные ж.б. ступени Стены шахт лифтов - монолитные ж.б.

Наружные ограждающие конструкции: продольные стены фасадов – **кладка из керамических крупноформатных камней** КМ-пг 7.7НФ (380x180x219 мм) на цементно-песчаном растворе; торцевые стены - **монолитный ж.б.**; теплоизоляция; навесная фасадная система с воздушным зазором (НФС) и облицовкой керамогранитными плитами, исключая плоскости за остеклением балконов и лоджий; плоскости за остеклением балконов и лоджий – с отделочным слоем из тонкослойной штукатурки.

Наружные входные двери, двери входных тамбуров из алюминиевых сплавов (ГОСТ 23747-2014), утепленные, с остеклением, оборудованы устройствами для самозакрывания. Двери лифтовых холлов 1-го этажа противопожарные EI30, оборудованы устройствами для самозакрывания и уплотненные в притворах, с остеклением. Наружные двери лестничных клеток стальные (ГОСТ 31173-2003), оборудованы устройствами для самозакрывания изнутри. Наружные двери входа в подвал, техническое подполье – стальные (ГОСТ 31173-2003).

Двери внутренние лифтового холла жилых этажей (EI60 – в зону безопасности и EI30 – во внеквартирный коридор), оборудованы устройствами для самозакрывания.

Двери внутренние входов в квартиры – стальные (ГОСТ 31173-2003).

Заполнение оконных проемов помещений квартир - переплеты ПВХ с двухкамерными стеклопакетами. Остекление балконов и лоджий – стекло оконное одинарное в системе остекления балконов и лоджий из алюминия. Открывающиеся створки раздвижного типа.

Степень огнестойкости многоквартирного дома - I;

Уровень ответственности многоквартирного дома – II «нормальный уровень ответственности»;

Класс конструктивной пожарной опасности - С0;

Класс пожарной опасности строительных конструкций - К0;

Класс функциональной пожарной опасности многоквартирного дома – Ф1.3; встроенных помещений - Ф3.5, Ф3.6.

Подземный гараж (автостоянка) на 159 машиномест – одноуровневый, с эксплуатируемой плоской кровлей. На кровле размещены: площадки общего пользования для жильцов дома: для занятий физкультурой, для игр детей дошкольного и младшего школьного возраста; открытые площадки для стоянки а/м. Количество этажей автостоянки – 1 эт. Стоянка автомобилей - закрытая, неотапливаемая, решена двумя пожарными отсеками, расположенными на разных уровнях: на отм. - 3,750 и отм. - 4,500. За относительную отметку 0,000 принят уровень чистого пола 1-го этажа обоих корпусов многоквартирного дома, соответствующий абсолютной отметке 17,00 по Балтийской системе высот.

Подземный гараж по конфигурации в плане - простой прямоугольной формы.

В «контуре» подземного гаража (автостоянки) размещены (пристроены к корпусам многоквартирного дома) помещения для хранения автомобилей: на ур. отм. - 3,750 – 78 м/м; на ур. отм. - 4,500 – 81 м/м. Технические помещения автостоянки размещены (встроены) в «контуре» корпусов многоквартирного дома (подвальный этаж).

Габариты м/м приняты 5,3х2,5 м.

Въезд-выезд снаружи и «перепад» в отметках помещений для хранения а/м решены одной двухпутной рампой. Ширина проезжей части рампы не менее 3,5 м. При въездах-выездах из рампы в помещения для хранения а/м предусмотрено устройство лотков в качестве мероприятия по предотвращению возможного растекания жидкостей (топлива и др.) через рампу на уровни, расположенные ниже.

Из каждого пожарного отсека стоянки автомобилей предусмотрено четыре рассредоточенных эвакуационных выхода на две лестничные клетки, расположенные в «контуре» подвальных этажей жилых корпусов. Помещения встроенно-пристроенного подземного гаража (стоянки автомобилей) отделены от помещений подвальных этажей корпусов многоквартирного дома противопожарными стенами и перекрытиями 1-го типа.

Функциональная связь автостоянки с надземной частью жилых корпусов предусмотрена посредством устройства лифтов. Выходы из лифтовых шахт на автостоянку и уровень подвальных этажей жилых корпусов предусмотрены через тамбур-шлюзы 1-го типа с подпором воздуха при пожаре.

Конструктивная схема здания автостоянки – каркас. Материал несущих конструкций колонн, стен, перекрытия и покрытия - монолитный ж.б.. Конструкции лестниц: марши – сборные и монолитные ж.б.; площадки – монолитные ж.б.

Степень огнестойкости здания автостоянки - I; Уровень ответственности здания автостоянки – II «нормальный уровень ответственности»; Класс конструктивной пожарной опасности - С0; Класс пожарной опасности строительных конструкций - К0; Класс функциональной пожарной опасности здания автостоянки –Ф5.2.

Встроенных помещений без отделки. Отделка квартир выполняется собственниками помещений с учетом санитарно-гигиенических требований и норм пожарной безопасности.

Представлены расчеты продолжительности инсоляции для квартир и нормируемых территорий проектируемого здания и окружающей перспективной застройки, расположенных в наихудших условиях - на нижних жилых этажах, выполненные с учетом перспективной застройки, предусмотренной ППиПМ квартала. По данным проектной документации в настоящее время не начато проектирование окружающей перспективной жилой и общественной застройки, в связи с чем назначение, расположение и этажность зданий в светотехнических расчетах учтены в соответствии с решениями, предусмотренными ППиПМ.

Схемы определения расчетных точек выполнены с учетом расположения и размеров затеняющих элементов фасадов зданий в соответствии с п. 7.4. СанПиН 2.2.1/2.1.1.1076-01 «Гигиенические требования к инсоляции и солнцезащите помещений жилых и общественных зданий и территорий».

Расчетная продолжительность инсоляции в квартирах и на нормируемых территориях проектируемого жилого дома соответствует п. 2.5, 3.1 и 5.1 СанПиН 2.2.1/2.1.1.1076-01 «Гигиенические требования к инсоляции и солнцезащите помещений жилых и общественных зданий и территорий».

По данным проектной документации проектируемое здание не оказывает негативного затеняющего влияния на условия инсоляции окружающей перспективной общественной и жилой застройки.

Представлены расчеты коэффициента естественной освещенности для нормируемых помещений проектируемого здания, расположенных в наихудших условиях светового режима, выполненные с учетом перспективной застройки, предусмотренной ППиПМ квартала.

Расчетное значение средневзвешенного коэффициента внутренних поверхностей помещений (0,5) и расположение расчетных точек принято в соответствии с СанПиН 2.2.1./2.1.1.1278-03 «Гигиенические требования к естественному, искусственному и совмещенному освещению жилых и общественных зданий» и СанПиН 2.2.1./2.1.1.2585-10 «Изменения и дополнения № 1 СанПиН 2.2.1./2.1.1.1278-03 «Гигиенические требования к естественному, искусственному и совмещенному освещению жилых и общественных зданий». В расчетах учтен коэффициент светового климата района в соответствии с п. 2.1.11. СанПиН 2.2.1./2.1.1.2585-10 «Изменения и дополнения № 1 СанПиН 2.2.1./2.1.1.1278-03 «Гигиенические требования к естественному, искусственному и совмещенному освещению жилых и общественных зданий».

Расчетные значения коэффициента естественной освещенности в нормируемых помещениях проектируемого здания соответствуют СанПиН 2.2.1./2.1.1.1278-03 «Гигиенические требования к естественному, искусственному и совмещенному освещению жилых и общественных зданий» и СанПиН 2.2.1./2.1.1.2585-10 «Изменения и дополнения № 1 СанПиН 2.2.1./2.1.1.1278-03 «Гигиенические требования к естественному, искусственному и совмещенному освещению жилых и общественных зданий». По данным проектной документации проектируемое здание не оказывает негативного затеняющего влияния на условия естественной освещенности окружающей перспективной общественной и жилой застройки.

Предусмотрено искусственное освещение помещений проектируемого здания в соответствии с требованиями СанПиН 2.2.1./2.1.1.1278-03 «Гигиенические требования к естественному, искусственному и совмещенному освещению жилых и общественных зданий».

На основании выполненного расчёта сделан вывод об обеспечении 100 % нормативной инсоляции жилых комнат, находящихся в наименее благоприятных условиях.

Представлен раздел «Архитектурно-строительная акустика», где представлены расчеты индексов изоляции воздушного и ударного шума основных ограждающих конструкций.

Санитарные нормы по шуму в помещениях обеспечены выполнением требований СП 51.13330.2011 «Защита от шума». Ограждающие конструкции помещений с нормируемым уровнем звукоизоляции проверены расчетом. Шумовое воздействие на жилые помещения от внешних источников шума проверено расчетом.

После проведения экспертизы в проектную документацию были внесены следующие изменения:

- *Добавлена подшивка потолка подвала минераловатной плитой;*
- *Отмена на балконах устройства стяжки и эпоксидного покрытия*
- *Заменены фиброцементные плиты на керамогранитные плиты (материал облицовки фасадов);*
- *Плоскости фасада за остеклением балконов и лоджий - с отделочным слоем из тонкослойной штукатурки по утеплителю;*
- *Изменена конструкция пола тип П-6, П-7, П-8, уменьшена толщина стяжки с 70 мм на 55мм.*

4. Раздел 4. Конструктивные и объёмно-планировочные решения.

Проектной документацией предусмотрены изменения проектных решений, ранее получивших положительное заключение негосударственной экспертизы ООО «Главная негосударственная экспертиза (Главэкспертиза)» № 78-2-1-3-0274-18 от 27.07.2018 г. В соответствии с Техническим заданием Заказчика, в раздел «Конструктивные и объёмно-планировочные решения» внесены следующие изменения:

- *откорректирован класс бетона несущих конструкций (наружные стены подвала);*
- *откорректированы марки бетона по водонепроницаемости и морозостойкости (наружные стены подвала, колонны и стены 1 этажа, фундаменты, перекрытие подземного гаража);*

- на основании произведенных контрольных испытаний свай статической вдавливающей нагрузкой с целью уточнения их несущей способности проектом предусмотрено устройство дополнительных дублирующих свай с жестким сопряжением их с ростверком;
- изменена марка бетона плиты свайного ростверка толщиной 700 по водонепроницаемости W12 вместо ранее принятой W16;
- исключена дренажная мембрана под плитой фундамента подземного гаража;
- изменена конструкция навильона над въездом в подземный гараж на монолитный железобетон вместо ранее принятого стального каркаса.
- выполнен поверочный расчет несущей способности конструктивной схемы в соответствии с принятыми изменениями.

Описательную часть и выводы по принятым в разделе решениям, изложенным в положительном заключении негосударственной экспертизы ООО «Главная негосударственная экспертиза (Главэкспертиза)» № 78-2-1-3-0274-18 от 27.07.2018 г. исключить и заменить текстом следующего содержания:

Проектируемый многоквартирный жилой дом представляет собой два параллельно расположенных жилых корпуса, между которыми устраивается подземный гараж. Жилые корпуса 18-этажные, 2-секционные, прямоугольной формы в плане, с размерами в осях 81,25x14,33 м (корпус 1) и 81,25x14,03 м (корпус 2). Жилые корпуса запроектированы с подвалами. Покрытие совмещенное, плоское, не эксплуатируемое, с организованным внутренним водостоком. Высота жилых корпусов от планировочной отметки земли до верха парапета составляет 56,12 м. Подземный гараж прямоугольной формы в плане с размерами в осях 61,0x68,35 м. Здание разделено деформационными швами на шесть деформационно-осадочных блоков (жилые корпуса – блоки 1...4, подземный гараж – блоки 5-6).

Класс здания - КС 2.

Степень огнестойкости – I.

Класс конструктивной пожарной опасности – С0.

Класс пожарной опасности строительных конструкций - К0.

Класс функциональной пожарной опасности многоквартирного дома – Ф1.3.

Класс функциональной пожарной опасности встроенных помещений – Ф3.5, Ф3.6.

Класс функциональной пожарной опасности подземного гаража – Ф5.2.

Конструктивная схема жилых корпусов (блоки 1...4) – комбинированная. В подвале и на первом этаже основными несущими вертикальными конструкциями являются монолитные железобетонные колонны и стены по торцам блоков, в местах устройства шахт для прокладки коммуникаций и в пределах лестнично-лифтовых узлов. В пределах типового этажа вертикальные несущие конструкции выполняются в виде системы продольных и поперечных стен. Пространственная жесткость и устойчивость обеспечена совместной работой вертикальных несущих конструкций и жестких горизонтальных дисков перекрытий и покрытия.

Фундаменты жилых корпусов (блоки 1...4) – свайные, из забивных железобетонных свай длиной 16 м, сечением 400x400 мм по серии 1.011.1-10-1 из бетона класса В25 W6. Рабочая арматура свай А400(АIII) по ГОСТ5781-82*. В качестве несущего основания под острием свай приняты глины твердые нижнекембрийские (ИГЭ-8) с расчетными характеристиками: $\rho_I = 2,08 \text{ г/см}^3$; $e = 0,595$; $\phi_I = 15^\circ$; $c_I = 51 \text{ кПа}$; $E = 19 \text{ МПа}$. Расчетная нагрузка на сваю – 140 тс.

Плита ростверка – монолитная железобетонная толщиной 700 мм из бетона класса В25 W12. В местах сопряжения плиты ростверка с заглубленной частью подземного гаража и в месте расположения приямка лифта толщина плиты принята 1200 и 1500 мм соответственно. Плита свайного ростверка устраивается по бетонной подготовке толщиной 100 мм из бетона класса В7,5 и подсыпке из песка средней крупности толщиной 150 мм по уплотненному грунтовому основанию.

По результатам контрольных испытаний свай статической вдавливающей нагрузкой откорректировано свайное поле Блока 4. Предусмотрена установка дополнительных 24 свай с увеличением толщины свайного ростверка 1500 мм в зоне установки дополнительных свай с целью увеличения жесткости ростверка и восприятия изгибающих моментов от свай, расположенных не под вертикальными конструкциями. Сопряжение основных свай с плитным ростверком принято шарнирным с заделкой головы сваи в ростверк на 50 мм. Сопряжение дополнительных свай с плитным ростверком – жесткое.

Основное армирование плит ростверков в верхней и нижней зоне принято из $\text{Ø}25\text{A}500\text{C}$ с шагом 200 мм. В соответствии с данными расчета предусмотрено дополнительное армирование надпорных и пролетных участков из $\text{Ø}25\text{A}500\text{C}$. В опорных зонах колонн предусмотрена установка поперечной арматуры из стержней $\text{Ø}12\text{A}240$ (ГОСТ 5781-82*) с шагом 200x200 мм.

Защитный слой нижней арматуры принят 50 мм.

На основании выполненных расчетов с учетом взаимного влияния соседних блоков определено:

- максимальная расчетная осадка жилой секции составляет 10,3 см;
- крен жилого корпуса составляет 0,0005;
- максимальные горизонтальные перемещения верха составляют 2,40 см.

Полученные результаты не превышают предельно допустимых значений в соответствии с требованиями СП 22.13330.2011.

Армирование монолитных железобетонных конструкций принято отдельными стержнями из арматуры класса А500С по ГОСТ 34028-2016.

Наружные стены подвала – монолитные железобетонные толщиной 200 мм. Внутренние стены подвала – монолитные железобетонные толщиной 160, 180 и 200 мм. Материал стен – бетон класса В40 W6 F75. Армирование наружных стен подвала предусмотрено арматурой $\text{Ø}16\text{A}500\text{C}$, внутренних – $\text{Ø}12\text{A}500\text{C}$ с шагом 200 мм. Горизонтальная арматура $\text{Ø}12\text{A}500\text{C}$. В местах расположения колонн по крайним рядам, а также в углах устанавливается дополнительная горизонтальная арматура

Колонны подвала – монолитные железобетонные сечением 400x1000 мм из бетона класса В40 W6 F75. Рабочая арматура колонн принята $16\text{Ø}25\text{A}500\text{C}$. Поперечное армирование выполняется хомутами $\text{Ø}12\text{A}240$ с шагом 200 мм.

Перекрытие над подвалом монолитное железобетонное толщиной 200 мм, с балками сечением 400x600(h) и 200[450(h) из бетона класса В35 W6 F75. Армирование плиты перекрытия подвала выполняется стержнями диаметром 12 мм с шагом 200 мм по верхней и нижней грани. В опорных зонах колонн предусмотрено дополнительное армирование стержнями диаметром 16 мм

Колонны 1 этажа монолитные железобетонные сечением 400x1000 мм из бетона класса В40 F75. Армирование колонн аналогично армированию колонн подвала.

Несущие стены 1 и 2 этажа монолитные железобетонные толщиной 160, 180 и 200 мм. Стены 1 этажа запроектированы из бетона класса В40, стены 2 этажа из бетона класса В40. Основное армирование стен принято из арматуры $\text{Ø}12\text{A}500\text{C}$ с шагом 200 мм с устройством дополнительного конструктивного армирования в углах и пересечениях стен и на участках, требующих дополнительного армирования на основании расчета.

Перекрытие 1 этажа монолитное железобетонное толщиной 200 мм, с балками сечением 400x600(h), опирающимися на колонны и контурными балками по наружным продольным осям сечением 180x470(h) из бетона класса В35 F75. Армирование балок запроектировано отдельными стержнями $\text{Ø}25\text{A}500\text{C}$ и $\text{Ø}16\text{A}500\text{C}$. Основное нижнее и верхнее армирование плиты перекрытия первого этажа выполняется стержнями $\text{Ø}12\text{A}500\text{C}$ с шагом 200 мм. В опорных зонах колонн предусмотрено дополнительное армирование $\text{Ø}12\text{A}500\text{C}$.

Несущие стены типового этажа монолитные железобетонные толщиной 160 и 180 мм из бетона класса В25 F75. Основное армирование стен принято из арматуры $\text{Ø}10\text{A}500\text{C}$ с шагом 200 мм с

устройством дополнительного конструктивного армирования в углах и пересечениях стен и на участках, требующих дополнительного армирования на основании расчета.

Перекрытие 2 этажа, вышележащих этажей и покрытие монолитное железобетонное толщиной 180 мм, с контурными балками, из бетона класса В25 F75. Армирование плиты перекрытия выполняется стержнями Ø10A500С с шагом 200 мм по верхней и нижней грани с устройством дополнительного армирования надпорных зон в соответствии с расчетом. Армирование в зоне перфорации выполняется двумя стержнями диаметром 16 мм поверху и двумя стержнями Ø16A500С, объединённых хомутами, с шагом 50 мм. Армирование контурных балок типового этажа принято аналогичным армированию балок перекрытия первого этажа.

Козырьки над входами с вылетом 3,00 м опираются на монолитные железобетонные консоли переменной высоты, выходящие из поперечных стен. Ширина консоли 180 мм, высота переменная – 380...1180 мм с учетом толщины плиты. Верхняя рабочая арматура консоли принята из Ø16A500С, нижняя и боковая – из Ø12A500С. Поперечная арматура принята Ø8A240 (ГОСТ 5781-82*) с шагом 200 мм.

Конструктивная схема подземного гаража (блоки 5-6) – неполный каркас с «грибовидными» перекрытиями. Вертикальные несущие конструкции – монолитные железобетонные стены и колонны. Пространственная жесткость и устойчивость обеспечена совместной работой вертикальных несущих конструкций, жестко заземленных в фундаменте, и жесткого горизонтального диска покрытия.

Фундамент подземного гаража – монолитная железобетонная плита толщиной 700 мм на естественном основании из бетона класса В25W12. В качестве несущего основания под подошвой фундаментной плиты приняты суглинки легкие, пылеватые, коричневато-серые, выветрелые, с гравием, галькой, с линзами песка, полутвердые (ИГЭ-4) с расчетными характеристиками: $\rho_I = 2,28 \text{ г/см}^3$; $e = 0,336$; $\Pi = 0,11$; $\varphi_I = 22^\circ$; $c_I = 21 \text{ кПа}$; $E = 14 \text{ МПа}$ и суглинки легкие пылеватые, серые, с гравием, галькой, с обломками песчаника, с гнездами песка, тугопластичные (ИГЭ-6) с расчетными характеристиками: $\rho_I = 2,04 \text{ г/см}^3$; $e = 0,634$; $\Pi = 0,40$; $\varphi_I = 21^\circ$; $c_I = 31 \text{ кПа}$; $E = 11 \text{ МПа}$.

Под подошвой фундаментной плиты предусмотрено устройство бетонной полготовки толщиной 100 мм из бетона класса В7,5 по подсыпке из крупнозернистого песка толщиной 150 мм.

На основании выполненных расчетов с учетом взаимного влияния соседних блоков определено:

- максимальная расчетная осадка фундаментной плиты составляет 5,0 см;
- давление под подошвой фундаментной плиты составляет 15,0 кПа;
- глубина сжимаемой толщи – 4,0 м.

Полученные результаты не превышают предельно допустимых значений в соответствии с требованиями СП 22.13330.2011.

Стены подземного гаража и павильона въезда в гараж монолитные железобетонные толщиной 200 мм. Колонны монолитные железобетонные сечением 400x400, 400x800 мм. Материал конструкций – бетон класса В25 F75. Армирование колонн принято отдельными стержнями Ø20A500С.

Плита покрытия подземного гаража – монолитная железобетонная толщиной 250 мм с капителями в опорных зонах колонн; на участке въезда в подземный гараж толщиной 160 мм с балками переменного сечения. Бетон класса В25 W12. Нижнее армирование плиты покрытия подземного гаража выполняется арматурой Ø16A500С в направлении цифровых осей, Ø20A500С в направлении буквенных осей с шагом 200 мм. В соответствии с результатами расчета предусмотрено дополнительное армирование отдельных участков плиты. Верхнее армирование принято из арматуры Ø16A500С с устройством дополнительного армирования в опорных зонах колонн. Дополнительное армирование предусмотрено на участках. Верхнее армирование выполняется стержнями 16-A500С с шагом 200 мм по всей площади и в промежутках между основной арматурой над колоннами на 1/3 пролета стержнями 25-A500С. Армирование

капителей принято Ø16A500С с шагом 200. Поперечная арматура Ø8A240 (ГОСТ 5781-82*). Армирование колонн сечением 400х400 мм выполняется стержнями диаметром 20 мм. Поперечное армирование выполняется хомутами из стержней 8-A240 по ГОСТ 5781-82* с шагом 200 мм.

Принятые защитные слои бетона монолитных несущих конструкций, в том числе противопожарных преград (стены и перекрытия), обеспечивают регламентируемую огнестойкость и подтверждены расчетами в соответствии с требованиями СТО 36554501-006-2006.

При выполнении расчетов использовался программный комплекс СТАРКОН 2018 (лицензия № 10221).

5. Раздел 5. Сведения об инженерном оборудовании, о сетях инженерно-технического обеспечения, перечень инженерно-технических мероприятий, содержание технологических решений.

5.1. Подраздел «Система электроснабжения»

Электропитание объекта производится от РУ-0,4 кВ БКТП-6/0,4 кВ в соответствии с техническими условиями №16/03/ТУ-2016/1 от 16.03.2016 г. ООО «РСК «РЭС».

Источник питания – БКТП-6/0,4 кВ Сетевой организации на земельном участке с кадастровым номером 78:14:0007691:9788. Технические условия ООО «РСК «РЭС» в проекте выполнены. Мощность, определённая Технические условия ООО «РСК «РЭС» не превышена.

Точка присоединения мощности является границей балансовой принадлежности и эксплуатационной ответственности электросетей между Заявителем и сетевой организацией.

Объект в целом отнесен ко II-ой категории по надежности электроснабжения.

Часть потребителей отнесена к I-й категории. Среди потребителей I категории выделены системы противопожарной защиты (СПЗ).

В предусмотренных проектной документацией режимах работы системы электроснабжения потребителей, внезапный перерыв снабжения электрической энергией которых может повлечь угрозу жизни и здоровью людей, экологической безопасности либо безопасности государства, отсутствуют.

В жилом доме предусмотрены самостоятельные главные распределительные щиты (ГРЩД1 и ГРЩД2).

В автостоянке предусмотрен самостоятельный распределительный щит (ГРЩА). Предусмотрена прокладка до каждого главного распределительного щита (ГРЩД1, ГРЩД2» и ГРЩА) двух питающих кабельных линии 0,4 кВ кабелем марки АПвБШп-1 от РУ-0,4 кВ БКТП- 6/0,4 кВ.

Электроснабжение потребителей 1 категории предусмотрено устройством АВР в установках ГРЩД1, ГРЩД2, ГРЩА.

Электроснабжение щитов ЩР встроенных помещений корпусов 1 и 2 предусматривается от щитов встроенных помещений (ГРЩАр1 и ГРЩАр2), которые получают питание по двум вводам от двух секций шин щитов ГРЩД1 и ГРЩД2. В щитах ГРЩАр запроектированы две основные секции шин. Для резервирования питания во вводных панелях щитов ГРЩАр предусматривается установка двух переключателей с возможным подключением каждой секции к первому или второму вводу. В нормальном режиме все питающие линии находятся под нагрузкой.

Граница проектирования встроенного помещения – щит офиса (ЩР).

Наружное освещение выполнено светодиодными светильниками, установленными на металлических опорах различной высоты.

Для питания сетей наружного освещения предусмотрена прокладка в земле кабельных, проложенных в ПНД/ПВД трубах.

Электрические сети имеют защиту от токов короткого замыкания, обеспечивающую наименьшее время отключения и требования селективности. Время срабатывания защиты для сети ~220В составляет не более 0,4 с, в сети ~380В - 0,15с.

Для каждого ГРЩД (ГРЩД1, ГРЩД2, ГРЩА) предусмотрено отдельное помещение электрощитовой.

Помещения электрощитовых отделены от других помещений перегородками с пределом огнестойкости 0,75ч. В помещениях электрощитовых выполнена надежная гидроизоляция, предотвращающая попадание влаги в помещение, где установлены ГРЩД1, ГРЩД2, ГРЩА. ГРЩД1, ГРЩД2, ГРЩА имеют две независимые друг от друга секции шин. Предусматривается автоматическое взаимное резервирование вводов по средствам автоматического ввода резерва (АВР) и самостоятельный АВР для подключения потребителей 1-й категории. Щит противопожарных устройств выкрашен в красный цвет имеет два ввода и самостоятельный АВР. При работе в нормальном режиме питание ГРЩД1, ГРЩД2, ГРЩА осуществляется по двум взаиморезервируемым кабельным линиям от РУ-0,4 кВ БКТП-6/0,4 кВ.

В аварийном режиме питание осуществляется по одному вводу. Взаимное резервирование вводов потребителей I категории обеспечивается автоматически средствами самостоятельного АВР.

Расчетная потребляемая мощность на весь объект: 1 050,0 кВт; в том числе, по 1-й категории: 83,03 кВт; Напряжение сети - ~380/220В. 50Гц. $\cos\varphi/\text{tg}\varphi$ - 0,96/ 0,29.

Система заземления – TN-C-S разделение PEN проводника на PE и N производится на главных заземляющих шинах (ГЗШ) здания.

Компенсация реактивной мощности в проекте не предусмотрена.

Для входящих и отходящих кабелей не предусмотрено помещение кабельного ввода.

В помещениях с повышенной опасностью поражения электрическим током устанавливаются электроустановочные устройства и светильники со степенью защиты IP44 и выше

В автостоянке у въездов установлены розетки, подключенные к сети электроснабжения по I категории, для возможности использования электрифицированного пожарно-технического оборудования на напряжении 220 В соответствии с СП 113.13330.2012 «Стоянки автомобилей». Распределительные и групповые сети выполнены кабелями марки АВВГнг(А)-LS и ВВГнг(А)-LS открыто в лотках, кабель-каналах, скрыто в штрабах стен, в поливинилхлоридных гофрированных трубах с целью обеспечения сменяемости электропроводки. Места прохода проводов и кабелей через стены и перекрытия уплотнены негорячими материалами.

Электрические сети систем противопожарной защиты выполняются огнестойкими кабельными линиями (ОКЛ) с применением сертифицированного огнестойкого материала - медных кабелей с пониженным дымо- и газовыделением в исполнении [нг-FRLS]. ОКЛ прокладываются отдельно от других кабельных линий, в отдельных коробах, лотках, трубах, замкнутых каналах строительных конструкций, начиная от панелей противопожарных устройств.

Проектом предусматриваются следующие виды освещения по СП 52.13330.2011:

- рабочее освещение;
- аварийное освещение: освещение безопасности, эвакуационное освещение:
- освещение безопасности - электрощитовая, индивидуальном тепловом пункте (ИТП), в местах установки пожарных задвижек;
- эвакуационное освещение - холлы, лестницы, коридоры, входы в здание, номерные знаки, пожарные гидранты;
- ремонтное освещение ~36В - в помещениях: электрощитовой, ИТП, водомерном узле, венткамерах.

Нормируемая освещенность помещений принята в соответствии со СНиП 23-05-95 «Естественное и искусственное освещение» (СП 52.13330.2011. Актуализированная редакция).

Выбор типа светильников произведен с учетом условий окружающей среды.

Аварийное эвакуационное освещение обеспечивает освещенность вдоль центральной линии прохода не менее 1 лк.

Светильники аварийного освещения на путях эвакуации обеспечены устройствами для проверки их работоспособности при имитации отключения основного источника питания. Ресурс работы автономного источника питания должен обеспечивать аварийное освещение на путях эвакуации в течение расчетного времени эвакуации людей в безопасную зону в течении 3 ч.

Светильники аварийного освещения должны быть помечены специально нанесенной буквой «А» красного цвета. Осветительные приборы аварийного освещения предусмотрены постоянного действия, включенными одновременно с осветительными приборами рабочего освещения

Светильники, указывающие направления движения автомобилей в подземной автостоянке, устанавливаются у поворотов, в местах изменения уклонов, на рампах, въездах на этажи, входах и выходах на этажах и в лестничные клетки. Указатели направления движения устанавливаются на высоте 2 м и 0,5 м от пола в пределах прямой видимости.

Управление наружным освещением, светильниками над входами, рабочим освещением лестниц, поэтажных коридоров, аварийным освещением лестниц предусмотрено от систем автоматизации и диспетчеризации.

Аварийное освещение поэтажных коридоров и лифтовых холлов включено постоянно.

В электрощитовой, индивидуальном тепловом пункте, водомерном узле, венткамерах, котельных запроектированы понижающие трансформаторы ЯТП-0,25 220/36В по ГОСТ 30030- 93.

Учет электрической энергии выполняется на вводах электронными многотарифными счетчиками, установленными в каждом ГРЩ на вводах, трансформаторного включения, класс точности счетчика не ниже 1,0, класс точности трансформаторов 0,5s.

Каждый установленный расчетный счетчик должен иметь на винтах, крепящих кожух счетчика, пломбы с клеймом госповерителя, а на зажимной крышке - пломбу энергоснабжающей организации.

Для предотвращения поражения людей электрическим током в случае повреждения изоляции проектом предусматривается заземление оборудования и дополнительная система уравнивания потенциалов.

Главная заземляющая шина (ГЗШ) установлена рядом с каждым ГРЩД изготавливается из меди.

К ГЗШ подсоединяются:

- нулевой защитный PEN-проводник питающей линии в системе TN-C-S
- заземляющий проводник, присоединенный к заземлителю повторного заземления на вводе в здание;
- металлические трубы коммуникаций, входящих в здание;
- металлические части каркаса здания;
- металлические части централизованных систем вентиляции и кондиционирования.
- заземляющее устройство системы молниезащиты;
- металлические оболочки телекоммуникационных кабелей.

В качестве искусственного заземлителя используется внешний контур заземления, состоящий из стальной горизонтальной полосы, проложенной в траншее по периметру здания и вертикальных металлических заземлителей. В качестве дополнительной меры безопасности установлены УЗО с номинальным дифференциальным током срабатывания не более 30 мА.

Молниеприемная сетка, проложена по плите кровли, присоединена сваркой к металлическим стойкам крепления парапетных панелей, приваренных к металлическим закладным, которые связаны с внутренней арматурой монолитного каркаса здания. Расстояние между креплениями молниеприемной сетки к монолитному каркасу не должно превышать 20 м по периметру здания. Предусмотрена изоляция молниеприемной сетки от горючего покрытия кровли негорючим материалом.

Выступающие над крышей металлические элементы (трубы, шахты, вентиляционные устройства, покрытые кровельной сталью парапеты) присоединены к молниеприемной сетке в двух местах. Выступающие неметаллические элементы оборудованы дополнительными молниеприемниками, присоединенными в двух местах к молниеприемной сетке сваркой через сталь круглую Ø8 мм. В качестве токоотводов используются металлические тросы, проложенные по фасаду здания. Все соединения металлических частей молниезащиты и заземления выполнены сварными (контактные соединения класса 2 по ГОСТ 10434).

После проведения экспертизы в проектную документацию были внесены следующие изменения:

- *заменена высота опор наружного освещения с 7 м на опоры различной высоты согласно дизайн-проекту;*
- *заменён контур заземления на внешний контур заземления, состоящий из стальной горизонтальной полосы, проложенной в траншее по периметру здания и вертикальных металлических заземлителей;*
- *в качестве токоотводов используются металлические тросы, проложенные по фасаду здания.*
- *все соединения металлических частей молниезащиты и заземления выполнены сварными (контактные соединения класса 2 по ГОСТ 10434). Допускается также вставка в зажимной наконечник или болтовое соединение;*
- *замена люминесцентных ламп на светодиодные лампы;*
- *во встроенных помещениях разводка инженерных систем по помещениям выполняется силами собственника помещений.*

5.2. Подраздел «Система водоснабжения»

Наружные сети водоснабжения

Источник водоснабжения жилого дома со встроенными помещениями и встроенно-пристроенным подземным гаражом, расположенных на одном участке – проектируемый водопровод, проходящий по Среднерогатской улице. Предусматривается прокладка водоводов ПЭ100-RC SDR17 DN225x13,4 с подключением проектируемого здания к водопроводной сети. Проектируемая водопроводная сеть предназначена для подачи воды в здания на хозяйственно-питьевые и противопожарные нужды. Точка подключения - на внеплощадочной проектируемой сети водопровода диаметром DN315x18,7.

Общий расчетный расход на хозяйственно – питьевые нужды, с учетом расходов на приготовление горячей воды составляет – 305,83 м³/сут, в том числе на полив – 20,03 м³/сут.

Предусматривается прокладка водоводов ПЭ100 SDR17 DN180x10,7 с подключением проектируемого здания к водопроводной сети. Точка подключения - на внеплощадочной проектируемой сети водопровода диаметром 315x18,7 мм.

Для водоснабжения здания предусмотрены 2 ввода водопровода Ø200 мм (ВЧШГ) в помещение водомерного узла. Водопроводные вводы в жилое здание и в здание подземного гаража вводятся через конструкцию стен с применением сальников.

Для учета потребляемой воды на вводе хозяйственно-питьевого водопровода, в помещении водомерных узлов, устанавливаются водомерные узлы со счетчиками.

Вводы водопровода проектируются из ВЧШГ труб Ø200 мм по ГОСТ ISO 2531-2012. Трубы ВЧШГ защищены заводским покрытием - внешним покрытием на основе цинка и краской, обогатённой цинком и завершающим покрытием. Пересечение стены здания осуществляется при помощи ВЧШГ патрубка. У наружной стены здания осуществляется переход на трубы ВШЧГ на полиэтиленовые трубы ПЭ100-RCSDR17 Ø225x13,4 мм по ГОСТ 18599-2001. Сети прокладывается на глубине 1,80 – 2,00 метра от поверхности земли до верха трубы.

Внутренние сети водоснабжения.

Жилой дом со встроенными помещениями оборудуется следующими системами водоснабжения:

- система хозяйственно-питьевого водопровода жилого дома;

- система хозяйственно-питьевого водопровода встроенных помещений;
- система горячего водоснабжения жилого дома;
- система горячего водоснабжения встроенных помещений;
- пожарный водопроводом.

Подземный гараж оборудуется следующими системами:

- сухотрубным пожарным водопроводом.

Подача воды в систему водоснабжения обеспечивается напором в точке подключения и составляет 26 м. вод. ст.

Для водоснабжения здания предусмотрены 2 ввода водопровода Ø200 мм (ВЧШГ) в помещение водомерного узла, расположенного в подвале непосредственно за наружной стеной здания.

Вводы водопровода предусматриваются с учетом расходов на хозяйственно – питьевые нужды с учетом приготовления горячей воды жилой части и встроенных помещений, противопожарных нужд жилой части и встроенных помещений, и автоматического пожаротушения подземного гаража. Каждый ввод выполнен из расчета 100% расходы воды.

На вводах устанавливаются водомерные узлы для жилой части типа комбинированным счетчиком Ø 65/20 с импульсным выходом по листам 507,508 ЦИРВ 02А.00.00.00, с хозяйственно-питьевой и пожарно-резервной линиями. На пожарно-резервной линии устанавливается задвижка с электроприводом и обратный клапан.

На тройнике перед водомерным узлом жилой части устанавливается водомерный узел встроенных помещений с крыльчатый счетчиком Ø 20 с импульсным выходом по листам 26, 27 ЦИРВ 02А.00.00.00.

В санузлах квартир устанавливаются водомерные узлы по ЦИРВ 03.00.00.00 лист 17 с крыльчатыми счетчиками диаметром 15 мм с импульсным выходом.

В санузлах встроенных помещений устанавливаются водомерные узлы по ЦИРВ 03.00.00.00 лист 17 с крыльчатыми счетчиками диаметром 15 мм.

Потребный напор в системе хозяйственно – питьевого водопровода жилой части составляет – 86,5 м.

В помещении насосной станции для создания требуемого напора в сети хозяйственно – питьевого водопровода жилой части (с учетом приготовления горячей воды) предусматривается установка повышения давления с преобразователем частоты RuBoosterWS.4.EVMSG 10-9/4,0.IFR.80.B12 с расходом 33,48 м³/час, Н=68,5 м.в.ст., мощность N=4x4,0 (три рабочих и один резервный).

Для поддержания давления в стабильном состоянии в системе хозяйственно – питьевого водоснабжения жилой части дома после установки повышения давления предусматривается установка мембранного расширительного бака.

Потребный напор в системе хозяйственно – питьевого водопровода встроенных помещений составляет – 34,8 м.

В помещении насосной станции для создания требуемого напора в сети хозяйственно – питьевого водопровода встроенных помещений (с учетом приготовления горячей воды) предусматривается установка повышения давления с преобразователем частоты RuBoosterWS.2.EVMSG 5-2/0,37.IFR.50.B8 с расходом 6,44 м³/час, Н=8,8 м.в.ст, мощность N=2x0,37 (один рабочий и один резервный). Предусмотрены манометры на всасывающих и напорных трубопроводах насосных установок и на сетях внутреннего водопровода. Установки повышения давления устанавливаются на виброизолирующих основаниях. На напорных и всасывающих линиях предусматривается установка виброизолирующих вставок.

Для снижения избыточного напора на вводах в квартиры устанавливаются квартирные регуляторы давления КФРД-10-2,0 с 1 по 10 этажи.

Для обеспечения пожаротушения жилой части предусматривается система с пожарными кранами производительностью 3 струи по 2,9 л/с. Система В2 - закольцована, с нижней разводкой под потолком подвала.

Потребный напор в системе противопожарного водопровода жилой части составляет – 84.99 м. В помещении насосной станции противопожарного водоснабжения для создания требуемого напора в сети пожарного водопровода предусматривается установка повышения давления RUboosterWF.2.EVMG32-4-1/7,5.D.80.2V38 с расходом 31,1 м³/час, Н=59.0 м.в.ст, мощность N=2x7,5(один рабочий и один резервный).

Предусмотрено устройство сухотрубов с выведенными наружу патрубками с вентилями и соединительными головками для подключения пожарных автомобилей. Соединительные головки размещаются на фасаде в месте, удобном для установки не менее двух пожарных автомобилей на высоте 0,8-1,2 м.

Принятый свободный напор 13,6 м.в.ст. у внутренних пожарных кранов здания обеспечивает получение компактных пожарных струй высотой 8 м для пожарных кранов d=65 мм, рукавов длиной 20 м и диаметром spryska наконечника пожарного ствола 19 мм с расходом 4,35 л/с в жилых и общественных пожарных отсеках. При пожаротушении из 2 пожарных шкафов обеспечивается требуемая производительность 8,7 л/с.

В качестве первичного устройства пожаротушения на ранней стадии возгорания в санузлах предусматривается установка устройства внутриквартирного пожаротушения КПК – 01/2, , длина рукава 15 м после узла учета расхода воды.

Потребный напор в системе противопожарного водопровода встроенных помещений составляет – 25,1 м и обеспечивается от напора в сети наружного водопровода.

В подземном гараже предусматривается противопожарный водопровод с расходом из пожарных кранов 2 струи по 5,2 л/сек. Система В2 – сухотрубная, кольцевая, с верхней разводкой под потолком гаража. Требуемое давление обеспечивается гарантированным напором в наружной сети водопровода.

Принятый свободный напор 19,9 м.в.ст. у внутренних пожарных кранов подземного гаража обеспечивает получение компактных пожарных струй высотой 6 м для пожарных кранов d=65 мм, рукавов длиной 20 м и диаметром spryska наконечника пожарного ствола 19 мм с расходом 5,2 л/с в общественных пожарных отсеках. В пожарных шкафах предусмотрена возможность размещения 2 ручных огнетушителей. Каждый пожарный кран предусмотрен с пожарным рукавом одинакового с ним диаметра длиной 20 м и пожарным стволом.

Для подземного гаража предусмотрено устройство сухотрубов с выведенными наружу патрубками с вентилями и соединительными головками для подключения пожарных автомобилей. Соединительные головки размещаются на фасаде в месте, удобном для установки не менее двух пожарных автомобилей на высоте 0,8-1,2 м.

Автоматическое пожаротушение подземного гаража общим расходом 30 л/сек выполняется отдельным проектом специализированной организацией.

Наружное пожаротушение с расходом 30 л/с предусматривается от проектируемых пожарных гидрантов на внеплощадочной сети водопровода. Местонахождение пожарных гидрантов определяется плоскими указателями типового образца, выполненными с использованием светоотражающих покрытий. Указатели следует располагать на видном месте фасада здания на высоте 2 – 2,5 м от пола.

Наружное пожаротушение подземного гаража с расходом 20 л/с производится от проектируемых пожарных гидрантов на внеплощадочной сети водопровода.

Внутренние сети холодного и горячего водопровода проектируются: магистрали в подвале из труб нержавеющей по ГОСТ9941-81 стояки из труб полипропиленовых армированных стекловолокном по ГОСТ 52134-2003. Крепление трубопроводов – на опорах с защитой от вибрации.

Разводка по квартирам - из полипропиленовых труб по ГОСТ 52134-2003. Магистральные сети и стояки изолируются от конденсации влаги и теплопотерь материалами К-флекс.

По периметру здания устанавливаются поливочные краны. Магистральные трубопроводы запроектированы под потолком подвала. Отверстия для пропусков труб через стены и фундаменты должны иметь размеры, обеспечивающие в кладке зазор вокруг трубы не менее 0,2 м. Зазор следует заполнять эластичными несгораемым материалом.

Горячее водоснабжение осуществляется по закрытой схеме от индивидуального теплового пункта. Горячее водоснабжение осуществляется путем забора воды из сети хозяйственно - питьевого водоснабжения и подогрева холодной воды в индивидуальном тепловом пункте жилого дома. На вводе ХВС в ИТП предусмотрена установка узла учета ГВС со счетчиком Ø50 мм с импульсным выходом по ЦИРВ 02А.00.00.00 лист 8

В здании запроектированы следующие системы горячего водоснабжения:

- водопровод горячей воды подающий – Т3;
- водопровод горячей воды циркуляционный –Т4.

Потребный напор в системе горячего водопровода жилой части составляет – 78,17 м. Требуемый напор в системе горячего водоснабжения обеспечивается насосной установкой хозяйственно-питьевого водопровода.

Горячее водоснабжение встроенных помещений предусматривается от накопительных водонагревателей.

Система ГВС жилой части проектируется с нижней разводкой магистрали к водоразборным подающим стоякам. Магистральные подающий и циркуляционный трубопроводы прокладываются под потолком подвала и транзитом в автостоянке. Циркуляционные стояки объединяются в секционные циркуляционные узлы в подвале и присоединяются посекционно к циркуляционному магистральному трубопроводу. На циркуляционных трубопроводах в подвале предусматривается установка балансировочных клапанов.

В верхних точках системы ГВС устанавливаются автоматические воздушные клапаны. Опорожнение стояков систем горячего водоснабжения, а также самих систем в самых низких точках, осуществляется через спускные вентили.

Для компенсации температурных деформаций на стояках ГВС предусмотрена установка компенсаторов и неподвижных опор. Магистральные сети и стояки горячей воды изолируются от теплопотерь.

Материалы в соответствии с требованиями санитарно-эпидемиологических требований приняты в безопасном антикоррозийном исполнении. Внутренние сети горячего водопровода проектируются:

- магистрали в техподполье из труб нержавеющей по ГОСТ9941-81
- стояки из труб, полипропиленовых армированных стекловолокном по ГОСТ 52134-2003.

Крепление трубопроводов – на опорах с защитой от вибрации. Разводка по квартирам - из полипропиленовых труб по ГОСТ52134-2003.

Системы ХВС и ГВС оборудуются отключающей и водоспускной арматурой, устройствами для выпуска воздуха, устройствами для регулирования гидравлики системы ГВС.

После проведения экспертизы в проектную документацию были внесены следующие изменения:

- замена вводов в здание с ввода водопровода Ø150 мм (ВЧШГ) на Ø200 мм (ВЧШГ);
- на вводах устанавливаются водомерные узлы для жилой части типа с турбинным счетчиком Ø65/20 с импульсным выходом по листам 507, 508 ЦИРВ 02А.00.00.00, с хозяйственно-питьевой и пожарно-резервной линиями. На пожарно-резервной линии устанавливается задвижка с электроприводом и обратный клапана;
- потребный напор в системе хозяйственно – питьевого водопровода жилой части составляет – 86,5 м;

- *потребный напор в системе хозяйственно – питьевого водопровода встроенных помещений составляет – 34,8 м;*
- *потребный напор в системе противопожарного водопровода жилой части составляет – 84.99м;*
- *в помещении насосной станции противопожарного водоснабжения для создания требуемого напора в сети пожарного водопровода предусматривается установка повышения давления RUbooster WF.2.EVMG32-4-1/7,5.D.80.2V38 с расходом 31,1 м³/час, H=59.0 м.в.ст, мощность N=2x7,5;*
- *потребный напор в системе горячего водопровода жилой части составляет – 89,85 м.*
- *раздел дополнен сведениями о технических условиях ГУП «Водоканал Санкт-Петербурга» на подключение (технологическое присоединение) объекта к централизованным системам холодного водоснабжения. «Многokвартирный дом со встроенными помещениями (Корпус 1) на земельном участке по адресу: Санкт-Петербург, Московское шоссе, д.13, лит. ЕД.» № 48-27-173/16-3-1-ВС.*
- *Раздел дополнен техническими условиями ГУП «Водоканал Санкт-Петербурга» на подключение (технологическое присоединение) объекта к централизованным системам холодного водоснабжения. «Многokвартирный дом со встроенными помещениями (Корпус 2) на земельном участке по адресу: Санкт-Петербург, Московское шоссе, д.13, лит. ЕД.» № 48-27-173/16-4-1-ВС.*
- *Раздел дополнен техническими условиями ГУП «Водоканал Санкт-Петербурга» на подключение (технологическое присоединение) объекта к централизованным системам холодного водоснабжения. «Подземный гараж на земельном участке по адресу: Санкт-Петербург, Московское шоссе, д.13, лит. ЕД.» № 48-27-173/16-5-1-ВС.*

5.3. Подраздел «Система водоотведения».

Наружные сети водоотведения

Сброс бытовых и дождевых стоков от жилого дома осуществляется по проектируемым выпускам в проектируемые сети бытовой и дождевой канализации, проходящие по внутриплощадочным проездам с дальнейшим поступлением в городской коллектор.

Существующие системы канализации, попавшие под пятно застройки, подлежат демонтажу. Проектом предусмотрена раздельная система водоотведения. Бытовые сточные воды поступают в проектируемую внутриплощадочную сеть бытовой канализации.

Поверхностные сточные воды поступают в проектируемую внутриплощадочную сеть дождевой канализации.

Отвод дождевых и талых вод с внутриплощадочной территории происходит через лотки и дождеприемники. Отвод дождевых стоков с эксплуатируемой кровли подземного гаража происходит в водоприемные лотки и далее в внутриплощадочную дождевую канализацию.

Для отведения стока от лотков на въездах в автостоянку предусмотрена система лотков, труб и приемка с дальнейшей откачкой отдельной напорной сетью дренажной канализации на выпуск в дождевую сеть канализации. В первом колодце перед выпуском в дождевую сеть устанавливается фильтр-модуль со сменной загрузкой для очистки загрязненного стока.

Сбор ливневых стоков с кровли подземного гаража осуществляется системой линейного водоотвода (лотки), затем стоки поступают в дождеприемные колодцы.

В дождеприемных колодцах предусмотрены модули ФМС для очистки поверхностных сточных вод с территории парковок. Так же предусматривается установка модуля ФМС в колодце К2-3 для очистки стоков, поступающих от дождеприемного колодца ДК1 и выпуска К14-2 из приемка водосборных лотков на въезде/выезде с гаража.

ФМС предназначен для очистки поверхностных сточных вод от взвешенных веществ и нефтепродуктов с территории населенных пунктов, промышленных и строительных площадок, гаражных, автостоянок и других территорий, а также для монтажа на существующей ливневой

канализации без ее реконструкции и производства земляных работ. Модуль фильтрующий для очистки сточных вод ФМС представляет собой цельную конструкцию, выполненную из стеклопластика. ФМС монтируется в железобетонный дождеприемный колодец на сети (с отстойной частью глубиной не менее 0,4 м) через отверстие люка в плите перекрытия.

На площадке предусматриваются сооружения системы водоотведения в составе:

- сети бытовой канализации К1;
- сети дождевой канализации К2.

Проектируемые сети бытовой и ливневой канализации прокладываются из двухслойных гофрированных полипропиленовых труб диаметром 200/176, 225/200, 250/282, 339/300.

Класс кольцевой жесткости трубопроводов принимается III SN10 при глубине заложения до 3,0 м и SN16 при глубине заложения свыше 3,0 м. Начальная глубина заложения труб, считая от низа трубы, на 0,3 м меньше расчетной глубины проникновения в грунт нулевой температуры.

На сети канализации предусмотрена установка смотровых, поворотных колодцев. В соответствии с РМД 40-20-2013, в проекте принимаются колодцы из сборных железобетонных конструкций и люки типа "Т" по ГОСТ3634-99.

Все подземные трубопроводы предусмотрены из двухслойных гофрированных труб. Полипропиленовые трубы устойчивы к действию сильных щелочей, сильных и слабых минеральных кислот, растворов солей, алифатических углеводородов и минеральных масел.

Трубопровод укладывается на основание из песка строительного среднего ГОСТ 8736-14 толщиной 200 мм. При засыпке трубопроводов из полимерных материалов над верхом трубы обязательно устройство защитного слоя из песчаного или мягкого местного грунта толщиной не менее 300 мм, не содержащего твердых включений (щебня, камней, кирпичей и т.д.). Подбивка грунта в пазухах между стенкой траншеи и трубой, а также всего защитного слоя следует проводить ручной механической трамбовкой. Уплотнение первого защитного слоя толщиной 10 см непосредственно над трубопроводом производят ручным инструментом. (СП 40-102-2000 п.7.7.4).

Внутренние сети водоотведения.

Сброс бытовых и дождевых стоков осуществляется по проектируемым выпускам в проектируемые сети бытовой и дождевой канализации, проходящие по внутривысоточным проездам с дальнейшим поступлением в городской коллектор

Для жилого дома предусматриваются следующие системы канализации:

- К1 – хозяйственно-бытовая канализация жилого дома;
- К1.1 - хозяйственно-бытовая канализация встроенных помещений;
- К14н - канализация напорная условно-чистых стоков;
- К2 – дождевая канализация.

Для подземного гаража предусматриваются следующие системы канализации:

- К14н - канализация напорная условно-чистых стоков;
- К2-К2н – дождевая канализация от лотков на въезде в автостоянку.

Сточные воды отводятся в наружные внутривысоточные сети канализации отдельными выпусками для жилой части и встроенных помещений.

Отвод талых и дождевых вод с кровли осуществляется через внутренние водостоки и далее в наружную внутривысоточную дождевую канализацию. Отвод дождевых и талых вод с внутривысоточной территории происходит через лотки и дождеприемники. Отвод дождевых стоков с эксплуатируемой кровли автостоянки происходит в водоприемные лотки и далее в внутривысоточную дождевую канализацию.

Для удаления аварийных и случайных вод с пола технических помещений водомерного узла, ИТП, насосной, а также для удаления с пола автостоянки стоков от пожаротушения

предусмотрены прямки. Стоки от пожара автостоянки по напорным и самотечным линиям поступают в наружную сеть дождевую канализацию.

Для прохода труб через конструкцию стен предусмотрены отверстия с зазором не менее 0,2 м. Зазор должен заполняться эластичными негорючими, водонепроницаемыми материалами. Выпуски канализации выполняются через сальники.

Сборные отводящие горизонтальные трубопроводы прокладываются под потолком техподполья открыто с подключением к ним стояков и выпусков. Места проходов стояков через перекрытия выполняются в гильзах и защищаются цементным раствором на всю толщину перекрытия. В местах прохода через перекрытия полипропиленовые трубы следует обернуть пергамином.

Под междуэтажными перекрытиями на стояках устанавливаются противопожарные манжеты, препятствующие распространению пламени по этажам.

Сети бытовой канализации вентилируются через стояки, вытяжная часть которых выводится через кровлю на высоту 0,2 м.

Сети оборудуются ревизиями не реже, чем через 3 этажа и прочистками. Все приемники стоков внутренней канализации имеют гидравлические затворы (сифоны). Присоединения стояков к горизонтальным сборным трубопроводам предусматриваются с помощью двух отводов 45°.

На стояках при скрытой прокладке предусматриваются люки размером 30x40 см.

Внутренние сети бытовой канализации проектируются из канализационных ПП труб по ГОСТ 32414-2013 - стояки и чугунных безраструбных SML труб (FPPREIS) – магистрали по подвалу и выпуски. Внутренние сети дождевой канализации (сборные горизонтальные участки и стояки) проектируются из чугунных безраструбных SML труб (FPPREIS).

Водосточные воронки на кровле здания оборудуются системой электрообогрева. Присоединение водосточных воронок к стояку предусмотрено при помощи компенсационных патрубков.

Внутренние сети дождевой канализации (сборные горизонтальные участки и стояки) проектируются из чугунных безраструбных SML труб (FPPREIS).

Стоки от насосных канализационных установок по напорным линиям отводятся в самотечную сеть с устройством петли-гасителя напора. На напорных трубопроводах устанавливается запорная и предохранительная арматура.

Напорные трубопроводы запроектированы из стальных электросварных труб по ГОСТ 10704-91* с условным проходом Ø32 мм. Соединяются трубы с помощью сварки и соединительных фасонных частей на резьбе. К соединительным частям относятся отводы под углом 90°, тройники прямые под углом 90°. Трубы уложить с уклоном 0,002 в сторону врезки в выпуски канализации. Трубопроводы признаются выдержавшими предварительное испытание, если при их осмотре не будет обнаружено утечек воды.

Защиты от агрессивного воздействия грунтов и грунтовых вод для труб SML не требуется - защищены заводским покрытием - внешним покрытием на основе цинка и краской, обогащённой цинком и завершающим покрытием.

После проведения экспертизы в проектную документацию были внесены следующие изменения:

- *Документация дополнена сведениями о технических условиях на инженерное обеспечение объекта*
- *замена смотровых колодцев с пластиковых на колодцы из сборных железобетонных конструкций и люки типа "Т" по ГОСТ 3634-99.*
- *раздел дополнен сведениями о технических условиях ГУП «Водоканал Санкт-Петербурга» на подключение (технологическое присоединение) объекта к централизованным системам холодного водоснабжения. «Многokвартирный дом со встроенными помещениями (Корпус 1) на земельном участке по адресу: Санкт-Петербург, Московское шоссе, д.13, лит. ЕД.» № 48-27-173/16-3-1-ВО.*
- *Раздел дополнен техническими условиями ГУП «Водоканал Санкт-Петербурга» на подключение (технологическое присоединение) объекта к централизованным системам*

холодного водоснабжения. «Многokвартирный дом со встроенными помещениями (Корпус 2) на земельном участке по адресу: Санкт-Петербург, Московское шоссе, д.13, лит. ЕД.» № 48-27-173/16-4-1-ВО.

Раздел дополнен техническими условиями ГУП «Водоканал Санкт-Петербурга» на подключение (технологическое присоединение) объекта к централизованным системам холодного водоснабжения. «Подземный гараж на земельном участке по адресу: Санкт-Петербург, Московское шоссе, д.13, лит. ЕД.» № 48-27-173/16-5-1-ВО.

5.4. Подраздел «Отопление, вентиляция и кондиционирование воздуха, тепловые сети»

Источником теплоснабжения проектируемого объекта – Пулковская «ТЭЦ». Точка подключения – на проектируемом тепловом вводе в подвале д. 13 лит. ЕД по Московскому шоссе – на расстоянии 1 м от внутренней стены здания. Система теплоснабжения - закрытая с центральным качественным регулирование параметров теплоносителя.

После проведения экспертизы в проектную документацию были внесены следующие изменения:

- замена источника теплоснабжения с 3-я Московская котельная на «Пулковскую «ТЭЦ» согласно - «Технические условия на подключение к тепловым сетям №59/2 от 19.08.2019 г.
- замена установок и оборудования фирмы «Вега» на оборудование российского производства;

Отопление

Теплоснабжение жилого многоквартирного дома осуществляется от ИТП, расположенного в подвале корпуса №2. Проектом предусмотрены отдельные ИТП для встроенной и жилой части.

Жилой многоквартирный дом №1 обслуживают следующие системы отопления:

- система №1.1 – жилые помещения корпуса 1;
- система №2.1 – встроенные помещения корпуса1;
- система №3.1 – теплоснабжение калориферов встроенной части корпуса 1.

Жилой многоквартирный дом №2 обслуживают следующие системы отопления:

- система №1.2 – жилые помещения корпуса 2;
- система №2.2 – встроенные помещения корпуса2;
- система №3.2 – теплоснабжение калориферов встроенной части корпуса 2.

Отопление жилых помещений многоквартирных жилых домов со встроенными помещениями выполнено по двухтрубной горизонтальной схеме с нижней разводной магистралей по подвалу и вертикальными стояками в нишах, расположенных в местах общего пользования. Система отопления выполнена в одну зону.

Параметры теплоносителя системы отопления – 80/60°С.

На каждом этаже во внеквартирных коридорах в санитарно-технических шахтах предусмотрена установка поэтажных коллекторов с узлами учета и регулирования тепловой энергии.

Параметры теплоносителя системы отопления жилых помещений приняты 80/60°С. Расчетная температура внутреннего воздуха принята:

- для жилых помещений - + 20°С;
- для мест общего пользования - + 16°С;
- для технических помещений жилого дома в подвале, на 1 этаже, машинных помещений лифтов - + 5°С.

От поэтажных коллекторов до квартир предусматривается прокладка трубопроводов из сшитого полиэтилена в защитном кожухе, в конструкции пола.

В квартирах предусматривается двухтрубная периметральная разводка к отопительным приборам. Разводка к приборам предусматривается из сшитого полиэтилена в защитном кожухе в конструкции пола.

В качестве отопительных приборов для жилой части предусматриваются стальные панельные радиаторы со встроенными термостатическими вентилями, с нижним подключением.

В качестве отопительных приборов для технических помещений и в лестнично-лифтовых узлах предусматриваются стальные панельные радиаторы с боковым подключением.

В помещениях ГРЩ предусматривается установка электроконвектора.

Радиаторы комплектуются термостатами, за исключением лестнично-лифтовых узлов и технических помещений.

Регулирование системы осуществляется установкой запорно-регулирующей арматуры на магистральных трубопроводах, а также на каждом горизонтально-проточном ответвлении.

Регулирование стояков осуществляется с помощью ручных балансировочных клапанов.

Регулирование поэтажных коллекторов осуществляется с помощью автоматических балансировочных клапанов.

Сбор и удаление воздуха из системы отопления здания осуществляется при помощи воздухоотводчиков, установленных на коллекторах, отопительных приборах и в верхних точках системы.

Проектом предусматривается возможность отключения системы отопления по ветвям и слива воды из них, без опорожнения всей системы.

Магистральные трубопроводы и вертикальные стояки системы отопления выполняются из стальных водогазопроводных (ГОСТ 3262-75*) и электросварных (ГОСТ 10704-91) труб.

Дренажные трубопроводы выполняются из водогазопроводных оцинкованных труб по ГОСТ 3262-75*.

Магистральные трубопроводы и стояки системы отопления изолируются цилиндрами из минеральной ваты «Rockwool».

Для компенсации температурных удлинений трубопроводов предусматривается установка сильфонных компенсаторов на стальных магистральных трубопроводах.

Отопление встроенных помещений 1 этажа двухтрубная горизонтальная с прокладкой разводящих трубопроводов в подготовке пола в защитной гофрированной трубе.

Магистральные трубопроводы прокладываются по подвалу.

Системы отопления каждого встроенного помещения к магистральному трубопроводу подключены через узел управления содержащий в своем составе запорную арматуру, фильтр и автоматический регулятор перепада давления.

Параметры теплоносителя системы отопления – 80/60°C.

В качестве отопительных приборов для встроенной части предусматриваются стальные панельные радиаторы со встроенными термостатическими вентилями, с нижним подключением.

В качестве запорной арматуры применяются шаровые краны. В качестве регулировочной арматуры применяются балансировочные клапаны.

Магистральные трубопроводы системы отопления встроенных помещений 1 этажа по подвалу изолируются цилиндрами из минеральной ваты.

Выпуск воздуха из системы отопления осуществляется через воздухоотводчики отопительных приборов и в высших точках стояков.

Опорожнение системы отопления осуществляется через спускные штуцеры, устанавливаемые в нижних точках системы.

Во встроенных помещениях предусмотрена вентиляция с механическим побуждением. В системы входят водяные калориферы. Параметры теплоносителя системы теплоснабжения калориферов встроенной части – 95/70°C.

Автостоянка подземная, закрытого типа, неотапливаемая. В технических помещениях для компенсации тепловых потерь через ограждающие конструкции предусматриваются электроконвекторы.

Вентиляция.

Проектируемый жилой дом разделен на 4 пожарных отсека:

– пожарный отсек 1 – секции 1.1,1.2;

- пожарный отсек 2 – секции 2.1,2.2;
- пожарный отсек 3 – автостоянка на 78м/м;
- пожарный отсек 4 – автостоянка на 81м/м.

В жилой части здания для обеспечения установленных санитарными и технологическими нормами условий чистоты воздуха предусматривается приточно-вытяжная вентиляция с естественным побуждением.

В жилые помещения и кухни обеспечивается естественный приток воздуха через открываемые створки окон. Нагрев поступающего наружного воздуха учтён системой отопления.

Удаление воздуха из жилых помещений осуществляется через индивидуальные вентканалы. Удаление воздуха предусмотрено из кухонь, туалетов, ванных и совмещенных санузлов. Для помещений кухонь и санитарных узлов предусматриваются самостоятельные вентканалы.

В квартирах-студиях на всех этажах устанавливаются малошумные бытовые вентиляторы.

Во всех квартирах на трех последних этажах в вентканалах устанавливаются малошумные бытовые вентиляторы.

Расчетные расходы воздуха приняты:

- кухню – 60 м³/ч;
- совмещенный санузел – 25м³/ч;
- санузел или ванную комнату – 25м³/ч.

Вытяжной воздух из жилых помещений выбрасывается в атмосферу через шахты, завершающие вентблоки. Шахты выводятся из зоны аэродинамической тени.

Приточно-вытяжная вентиляция встроенных помещений 1 этажа выполнена с механическим побуждением.

Необходимые воздухообмены определены по кратностям и по санитарным нормам.

Приточные и вытяжные установки обслуживающие встроенные помещения размещаются за подшивными потолками коридоров в зоне не граничащих по вертикали с жилыми помещениями.

Воздухообмен во встроенных помещениях 1 этажа организован по схеме «сверху-вверх».

Воздуховоды вентиляционных систем, обслуживающих встроенные помещений 1 этажа, выполняются из оцинкованной стали класса «А» – в пределах обслуживаемого этажа, и класса «В» с пределом огнестойкости EI 60 – за пределами обслуживаемого этажа.

В качестве вентоборудования приняты приточные и вытяжные установки российского производства.

Из технических помещений подвала, хозяйственных кладовых организована вентиляция с механическим побуждением.

Из помещений ИТП организована вентиляция с механическим побуждением и естественным притоком.

Воздуховоды вентиляционных систем, обслуживающих технические помещения, выполняются из оцинкованной стали класса герметичности «А» – в пределах обслуживаемого этажа, и класса герметичности «В» с пределом огнестойкости EI 30 – за пределами обслуживаемого этажа.

В качестве вентоборудования приняты вытяжные установки российского производства.

Проектные решения по вентиляции автостоянки разработаны из условия хранения автомобилей.

Воздухообмен в помещении автостоянки принят по условию 150 м³/ч на один автомобиль.

Для каждого пожарного отсека автостоянки предусмотрены самостоятельные приточно-вытяжные системы.

Приточный воздух в помещении для хранения автомобилей раздается вдоль проезда. Вытяжная вентиляция забирает воздух в равной мере (по 50%) из верхней и нижней зоны.

Для контроля загазованности в помещении для хранения автомобилей устанавливаются датчики содержания «СО».

Транзитные воздуховоды общеобменной вентиляции выполняются класса герметичности «А» – в пределах обслуживаемого этажа, и класса герметичности «В» с пределом огнестойкости EI150 – за пределами обслуживаемого этажа.

Для резервирования систем вытяжной вентиляции в составе установок применяются вентиляторные секции с 2-мя электродвигателями, один из которых резервный. Переключение на резервный двигатель производится автоматически.

В качестве вентоборудования приняты вытяжные установки российского производства.

Противодымная вентиляция.

Из общих коридоров жилых этажей предусматривается удаление дыма.

В качестве противопожарных клапанов применяются нормально-закрытые клапаны российского производства.

В качестве вентустановок систем вытяжной противодымной защиты применяются радиальные вентиляторы уличного исполнения, рассчитанные на температуру перемещаемой среды в 400°С российского производства.

Вентиляторы размещаются на кровле. Выхлоп дыма осуществляется вверх на высоте более 2 м. от уровня кровли. Вентшахты дымоудаления выполнены из стали с EI60 и обстроены строительными конструкциями с пределом огнестойкости EI45.

Для компенсации удаляемых продуктов горения в нижнюю зону коридоров предусматривается подача наружного воздуха.

Вентилятор системы компенсации удаляемых продуктов горения размещены на кровле. Воздухозабор организован на удалении более 5 м от выбросов дыма.

В качестве вентилятора для компенсации продуктов горения применяется осевой вентилятор российского производства.

В шахты грузовых и пассажирских лифтов каждой секции организован подпор воздуха самостоятельными для каждой шахты системами.

Вентиляторы системы подпора в шахты лифтов размещены на кровле. Воздухозабор организован на удалении более 5 м от выбросов дыма.

В качестве вентустановок систем приточной противодымной вентиляции обслуживающих шахты лифтов применяются осевые вентиляторы российского производства в климатическом исполнении УХЛ-1.

В пожаробезопасную зону на жилых этажах предусмотрена подача наружного воздуха двумя системами: одной из расчета на открытую дверь без подогрева воздуха, другая из расчета на закрытую дверь с подогревом воздуха электрокалорифером.

В качестве вентустановок систем приточной противодымной вентиляции применяются осевые и канальные вентиляторы российского производства.

Проектом предусматривается подпор воздуха в тамбур-шлюзы, отделяющие помещения для хранения автомобилей от помещений иного назначения, а также подпор воздуха в лифтовые холлы при выходах из лифтов в подземный этаж. Подпор воздуха в лифтовой холл при выходе из лифта в подземный этаж организован с помощью системы, подающий воздух в шахту лифта. В стене шахты лифта установлен клапан нормально-закрытый.

В качестве вентустановок систем приточной противодымной вентиляции тамбура применяются канальные вентиляторы российского производства.

В помещении стоянки автомобилей предусматривается устройство систем дымоудаления из помещения. В пределах автостоянки системы дымоудаления выполняются с пределом огнестойкости не менее EI60. В качестве противопожарных клапанов приняты клапаны российского производства. Площадь помещения, приходящееся на одно дымоприёмное устройство составляет не более 1000 м². В качестве установок приняты крышные вентиляторы российского производства.

Для компенсации удаляемых продуктов горения предусматривается подача наружного воздуха следующими системами:

- за счет автоматического открывания ворот в нижней зоне помещения при пожаре на высоту не менее 800 мм.
- за счет устройства систем с механическим побуждением воздуха.

В качестве вентустановок систем приточной противодымной вентиляции автостоянки применяются осевые вентиляторы российского производства.

ИТП

Теплоснабжение проектируемого объекта предусматривается от городских тепловых сетей. Теплоносителем в тепловых сетях является теплофикационная вода с температурой 150/70°C. Категория потребителя по надежности теплоснабжения – вторая. Система теплоснабжения – двухтрубная, закрытая с центральным качественным регулированием параметров. Расчетная температура наружного воздуха -24°C;

Расчетные параметры теплоносителя: температура теплоносителя (отопительный/межотопительный) периоды: 150(70)°C (в подающем трубопроводе Т1); 70 (40)°C (в обратном трубопроводе Т2); Давление теплоносителя в точке подключения к тепловым сетям (отопительный/межотопительный) периоды: P1= 49,0 (40,0) м.вод.ст; P2= 28,0 (28,0) м.вод.ст;

Системы теплоснабжения объекта присоединяются к тепловым сетям через узлы ввода. Узлы ввода состоят из фланцевой запорной арматуры, фильтров с магнитными вставками, коммерческих узлов учета тепловой энергии и приборов КИП.

Присоединение систем отопления жилой и встроенной частей (корпуса 1 и корпуса 2) к тепловым сетям узлов ввода осуществляется по независимой схеме, через теплообменники фирмы «РИДАН» (1 x 100% тепловой мощности). Циркуляцию во вторичных контурах систем отопления обеспечивают сдвоенные насосы (рабочий – резервный) фирмы «Grundfos» со встроенным частотным регулятором. Насосы оснащены комплектом модулей управления и сигнализации, обеспечивающим переключение моторов через заданное время для сохранения моторесурса, а также при неисправности. Температурный график систем отопления 80/60°C. Присоединение системы вентиляции встроенной части (корпуса 1 и корпуса 2) к тепловым сетям узлов ввода осуществляется по независимой схеме, через теплообменник фирмы «РИДАН» (1 x 100% тепловой мощности). Циркуляцию во вторичном контуре системы вентиляции обеспечивает сдвоенный насос (рабочий – резервный) фирмы «Grundfos» со встроенным частотным регулятором. Насос оснащен комплектом модулей управления и сигнализации, обеспечивающим переключение моторов через заданное время для сохранения моторесурса, а также при неисправности. Температурный график системы вентиляции 95/70°C. Присоединение систем ГВС жилой части (корпуса 1 и корпуса 2) к тепловым сетям узла ввода осуществляется по закрытой двухступенчатой схеме, через теплообменник фирмы «РИДАН» (1 x 100% тепловой мощности (моноблок), с линией циркуляции. Для поддержания циркуляции ГВС на трубопроводе циркуляции вторичного контура установлены насосы фирмы «Grundfos» со встроенным частотным регулятором. Температурный график системы ГВС 65/5°C. Для встроенной части приготовление воды для нужд ГВС не предусматривается.

Для поддержания заданного перепада давления в ИТП предусмотрена установка регуляторов перепада давления фирмы «Danfoss», отдельного для каждого контура. Увязка гидравлических режимов систем производится статическими балансировочными клапанами «Ballogex», установленными на выходах из систем, а также на обратных трубопроводах в точках присоединения к сети.

В проекте предусмотрена установка узлов регулирования тепловой энергии отопления на базе контроллеров ECL («Danfoss») с датчиками температуры. Температура воды, подаваемой в системы отопления и вентиляции поддерживается по отопительным графикам в зависимости от температуры наружного воздуха.

Для промывки трубопроводов и оборудования систем теплоснабжения предусмотрены промывочные штуцеры. ИТП оснащен системами опорожнения и запитки, магнитно-механическими фильтрами, необходимыми показывающими техническими манометрами и термометрами. Для отбора проб теплоносителя подаваемого в системы теплоснабжения используются спускные элементы трехходовых кранов отборных устройств манометров или спускные краны для проверки обратных клапанов.

Для узла ввода, первичных контуров систем отопления, вентиляции и ГВС и вторичных контуров систем отопления и вентиляции используются трубы от Ду15 до Ду40 по ГОСТу 8734-78 (труба стальная бесшовная холоднодеформированная). Для труб Ду50 и большего диаметра – используются трубы по ГОСТу 8732-78 (труба стальная бесшовная горячедеформированная). Для увеличения срока службы трубопроводов, во вторичном контуре системы ГВС применены трубы из коррозионностойкой стали 12Х18Н10Т.

В ИТП предусмотрена установка узла учета тепловой энергии и теплоносителя на базе теплосчетчика ЛОГИКА в составе: тепловычислителя СПТ943, электромагнитных расходомеров РС («Термотроник»), устанавливаемых на подающем и обратном трубопроводах.

Тепловые сети

Источником теплоснабжения проектируемого объекта – Пулковская ТЭЦ. Точка подключения – на проектируемом тепловом вводе в подвале д. 13 лит. ЕД по Московскому шоссе – на расстоянии 1 м от внутренней стены здания. Система теплоснабжения – 2-х трубная. Точка подключения: первые фланцы запорной арматуры со стороны тепловых сетей теплоснабжающей организации на вводе в ИТП строящегося многоквартирного дома.

Располагаемый напор в точке подключения:

- в отопительный период $P1 = 49$ м.в.ст. $P2 = 28$ м.в.ст.
- в межотопительный период $P1 = 40$ м.в.ст. $P2 = 28$ м.в.ст.

Расчетные параметры теплоносителя в точке подключения

- в отопительный период: $T1 = 130$ °С, $T2 = 70$ °С;
- в межотопительный период: $T1 = 70$ °С, $T2 = 40$ °С.

Схемы присоединения систем теплоснабжения:

- систем отопления и вентиляции – независимая, через теплообменники;
- системы горячего водоснабжения – закрытая.

Назначение объекта – жилые помещения. Категория потребителя по надежности теплоснабжения – II.

Потребителями тепловой энергии в зданиях являются системы отопления, вентиляции и горячего водоснабжения.

Проектом предусматривается прокладка тепловой сети подземная бесканальная и в непроходных каналах типа КН (для трубопроводов в ППУ-изоляции), по подвалу проектируемых домов на низких опорах и на кронштейнах. Под проездами предусмотрена прокладка тепловой сети в непроходном канале на сплошной закладной пластине.

Компенсация тепловых удлинений решена за счет самокомпенсации. В высших точках трассы устанавливаются вентили воздушные, в низших – вентили сливные. Уклон при наружной прокладке трубопроводов выполняется в сторону теплофикационных камер.

На входе в ИТП до отключающей арматуры устанавливается узел промывки. Промывка осуществляется водой (гидравлическая промывка) или водовоздушной смесью (гидропневмотическая промывка).

На вводах в тепловые пункты устанавливаются узлы учета тепловой энергии.

Трубопроводы в подвале изолируются минераловатными цилиндрами. Покровный слой – стеклопластик рулонный.

При подземной прокладке трубы приняты стальные электросварные по ГОСТ 8732-78 в заводской изоляции ППУ в оболочке из полиэтилена с системой ОДК.

Трубопроводы теплосети относятся к категории IV согласно ПБ 10-573-03, п.2.1.5. Отключающая, воздушная и сливная арматура – стальная шаровая.

Расстояния по горизонтали от края строительных конструкций тепловых сетей или оболочки изоляции до фундаментов зданий и сооружений составляет не менее 2 м; до бортового камня улицы дороги не менее 1,5 м; до водопроводов - не менее 1,5 м; до дренажей и дождевой канализации – не менее 1 м; до силовых и контрольных кабелей напряжением до 35 кВ - не менее 2,0 м.

Расстояния по вертикали от края строительных конструкций тепловых сетей или оболочки изоляции до сетей водопровода, водостока и канализации не менее 0,2 м; до силовых и контрольных кабелей напряжением до 35 кВ не менее 0,5 м.

Ввиду наличия грунтовых вод в зоне прокладки проектируемых тепловых сетей предусматривается попутный дренаж из хризотилцементных труб Ду150 ГОСТ 31416-2009. Закрытые выпуски из низших точек теплосети осуществляются по стальной трубе в ППУ-изоляции Ду50 в сбросные колодцы с отстойной частью $\varnothing 1000$, далее в промежуточные колодцы, откуда вода после остывания поступает в проектируемые колодцы канализации. В промежуточных колодцах предусматривается установка клапанов - «Захлопка» для предотвращения обратного хода воды.

Бетонные изделия и конструкции для подземной прокладки тепловой сети необходимо использовать бетон марки W8. Закрытые выпуски воды запроектированы в изоляции ППУ – 345.

5.5. Подраздел «Сети связи».

Радиофикация, телефония, телевидения и создание специализированного комплекса технических средств оповещения и присоединение его к РАСЦО Санкт-Петербурга.

Услуги телефонизации и доступа в интернет обеспечиваются в соответствии с услугами, предоставляемыми в соответствии с техническими условиями ООО «Обит» для выполнения проекта на предоставление услуг телефонии, интернета и телевидения на объекте «Многоквартирный дом со встроенными помещениями с встроено-пристроенным подземным гаражом по адресу: г. Санкт-Петербург, Московское шоссе, д.13, лит. ЕД.» № 475ИВ-17.05.2018 Сопряжение с РАСЦО организовано в соответствии с техническими условиями СПб ГКУ «ГМЦ» №26-03-13091/15 от 07.12.2015 на присоединение к РАСЦО.

Производится оповещение прилегающей территории объекта, а также помещений подземного гаража. В качестве головного оборудования используется шкаф УКБ СГС -МЕ900.

Радиотрансляция в квартирах обеспечивается посредством установки радиорозеток. Система радиофикации строиться на базе оборудования РТС-2000.

Предусмотрена система эфирного телевидения. В качестве основного оборудования применить антенны типа КС-28/21-69 Logo, усилители SU1000 мод. 1000, ответвители и распределительные устройства с рабочим диапазоном частот 5-862 МГц.

Мачты телеантенн установить на кровле по месту после окончания кровельных работ. Устанавливаемые мачты заземлить на проектируемые контуры заземления здания «катанкой» $\varnothing 8$ мм. Опуск кабельной трассы от антенны выполнить кабелем РК 75-7-330нг(А)-LS в металлорукаве с ПВХ оболочкой $\varnothing 25$ мм.

Внутреннюю сеть телевидения выполнить кабелем марки РК 75-7-330нг(А)-LS.

Схема подключения эфирного телевидения построена таким образом, что разброс уровня сигнала на входе подключаемых телевизоров не более чем 8 - 10 децибел. При расчете линейки ответвителей учтено их проходное затухание, затухание в кабеле и затухание на ответвление. Усилители подобраны по коэффициенту усиления и мощности сигнала на выходе. Схема подключения обеспечивает уровень сигнала на входе телевизоров в диапазоне 64 - 83 Дб.

Магистральные усилители, усилители и магистральные делители разместить в ящиках металлических (600x600x200) с замковым устройством на лестничной клетке на отм. +54,570 и в

слаботочном отсеке этажного щита на 18 этаже. Разветвители и делители абонентские установить в слаботочном отсеке этажного щита.

Оборудование и материалы, принятые в проектной документации, могут быть заменены на оборудование и материалы других марок с аналогичными техническими характеристиками.

Система охранного телевидения (СОТ)

Система охранного видеонаблюдения предназначена для выявления несанкционированного проникновения на территорию объекта, сбора, хранения, обработки и просмотра видеоинформации.

Для здания жилого дома предусмотрена установка видеокамер для:

- визуального контроля за входами в здание, входами на эвакуационные лестницы и входы в подвал;
- визуального контроля лифтового холла;
- визуального контроля за уличной парковкой объекта.

Для гаража предусмотрена установка видеокамер для:

- визуального контроля за входами в паркинг;
- визуального контроля за въездами в паркинг;
- визуального контроля за проездами в подземном паркинге;
- визуального контроля за площадками для игр детей, площадками для отдыха взрослого населения и спортивной площадкой.

Система охранного видеонаблюдения на объекте строится на базе оборудования фирмы «RedLine».

В составе основного оборудования СОТ предусматривается:

- 12 цилиндрических уличных IP-видеокамер день/ночь ИК-подсветкой «REDLINE RL-IP12P» фирмы «RedLine» для наблюдения за входами/выходами в здания, парковками, площадками;
- 20 купольных IP-видеокамер день/ночь «REDLINERL-IP22P» фирмы «RedLine» для наблюдения за лифтовыми холлами, проездами паркинга, входами/выходами в паркинг.

Оборудование СОТ обеспечивает:

- проведение оперативного визуального контроля обстановки объекта;
- регистрацию видеоинформации в заданном режиме при максимальном разрешении и ее хранение в течение не менее 10 суток;
- отображение видеоинформации на мониторе;
- возможность создания дополнительных постов видеонаблюдения;
- просмотр и обработку архива видеоизображений без прерывания процесса записи на видеорегистратор.

Информация с видеокамер через локальную сеть передачи данных, поступает на IP видеорегистратор на 32 камеры «REDLINERL-NVR32C-4H» фирмы «RedLine». Видеорегистратор устанавливается в жилом доме в помещении слаботочных систем в шкафу №1.1. Подключение камер осуществляется кабелем (UTP) категории 5е в мало дымной без галогеновой оболочки LS0H фирмы LanUnion (ЛЮ-КСС-5е.4.10ВН.12Б3).

В качестве оборудования маршрутизации потоков от IP камер используется коммутаторы производителя «RedLine»: REDLINERL-SW16P2 (16 портов с PoE), которые устанавливаются в жилом доме в помещении слаботочных систем (корпус 1) в шкафу №1.1, в подвале (корпус 2) в шкафу №2.1 и в паркинге в шкафу №3.1.

Используемые коммутаторы обеспечивает электропитание внутренних купольных «REDLINERL-IP22P», уличных «REDLINE RL-IP12P» IP видеокамер по кабельным линиям, по технологии PoweroverEthernet.

Для объединения в единую сеть коммутаторов, в жилом доме в помещении слаботочных систем в шкафу №1.1 устанавливается коммутатор DES 1210-08P производителя «D-Link», который

обеспечивает подключение, управление и распределение потоков данных на магистральные подсети GigabitEthernet. Подключение коммутатора DES 1210-08P осуществляется кабелем (UTP) категории 5е в мало дымной без галогеновой оболочке HFLTx фирмы LanUnion (ЛЮ-ШКС-5е.1Н.81). Скорость магистральной кабельной разводки предусматривается до 1000 Мб/сек.

При прокладке кабелей магистральных подсистем необходимо создавать технологические запасы кабеля в виде петель длиной не менее 2 м, размещаемых в монтажных шкафах.

Для обеспечения безопасности эксплуатации и нормальных режимов работы оборудования в шкафах №1.1, №2.1 и №3.1 предусмотрена установка источников бесперебойного питания «Smart-UPS SC450RMI1U» фирмы APC, которые обеспечивают бесперебойную работу системы не менее 18мин.

Оборудование и материалы, принятые в проектной документации, могут быть заменены на оборудование и материалы других марок с аналогичными техническими характеристиками.

Система контроля и управления доступом (СКУД)

Система контроля и управления доступом (СКУД) предназначена для санкционированного пропуска жильцов и посетителей на объект и блокирования действий нарушителей. Регулирование доступа осуществляется на основе ограничений доступа (зон доступа и периодов времени запрета и разрешения доступа), задаваемых для каждого из идентификаторов.

На данном объекте системой контроля и управления доступом оборудуются: входы в подъезд (система видеодомофонной связи) входы на лестницу (контроллеры доступа), входы в гараж (контроллеры доступа), а также въезды в гараж (контроллер доступа с управлением ворот и установкой регулирующих светофоров).

Система контроля и управления доступом (СКУД) на объекте строится на базе оборудования фирмы «Optipolis», въезд в паркинг на оборудование фирмы «Optipolis».

В состав основного оборудования СКУД входят:

- Пульт консьержа «S59H» - 1 шт.;
- Вызывная панель SIP клавиатурная «S39X» - 8 шт.;
- Коммутатор 16 POE портов «OP-AF-1621GS» - 68 шт.;
- Коммутатор 24 POE порта «OP-AFGM-2444S» - 2 шт.;
- Коммутатор 8 POE портов «OP-AFGM-82NS» - 1 шт.;
- Вызывная панель SIP однокнопочная «E21B» - 1 шт.;
- Sip-сервер «SSIP» - 1 шт.;
- Кнопка выхода – 22 шт.;
- Электромагнитный замок 12В «TS-ML300» - 22 шт.;
- Источник питания для электромагнитных замков, Выход: 12В DC «BP 8-1/5» - 14 шт.

В каждом подъезде около входной двери в парадную устанавливается вызывная панель SIP клавиатурная «S39X». Вызывная панель предназначена для работы в составе видеодомофона в качестве устройства вызова абонента, связи посетителя с абонентом и открывания замка входной двери подъезда.

Внутри помещения перед дверью устанавливаются кнопка выход. Проход через дверь требует предъявления идентификатора, а для выхода из помещения нажимается кнопка выхода.

Видеодомофоны в квартирах устанавливаются эксплуатирующей организацией по заявке абонента, подключение осуществляется от коммутаторов 16 POE портов «OP-AF-1621GS», установленных на этажах

Питание вызывных панелей осуществляется по технологии PoE. Питание электромагнитных замков- от источников питания «BP 8-1/5».

Блоки питания устанавливаются в подвале непосредственно под дверьми. Коммутаторы PoE на 16 портов устанавливаются в слаботочной части этажных щитов, расположенных на этажах в каждой парадной. Этажные щиты входят в состав проекта ЭО.

Входные двери на лестничную клетку и входы в паркинг оборудуются вызывными панелями однокнопочными для прохода жильцов, с внутренней стороны устанавливается кнопка выход, для блокировки дверей используется электромагнитных замков «TS-ML300» - оборудование подключается к PoE коммутаторам.

Проход через дверь требует предъявления идентификатора, а для выхода нажимается кнопка.

В жилом доме каждом подъезде в каждом щите ЭЩ предусмотреть электропитание ~220В, 50Гц (мощность 10 Вт).

В жилом доме каждом подъезде на 1-м этаже в непосредственной близости от входной двери предусмотреть электропитание ~220В, 50Гц (мощность 60 Вт).

В паркинге в непосредственной близости к дверям, оснащенным системой СКУД, предусмотреть электропитание ~220В, 50Гц (мощность 60 Вт).

Все кабельные линии связи прокладываются кабелем (УТР) категории 5е в безгалогеновой оболочке LS0H фирмы «LanUnion» «ЛЮ-КСС-5е.4.10ВН.25Б3». Кабели прокладываются в гофрированной трубе по потолку 1-го этажа до вертикальных кабельных стояков. В вертикальных кабельных стояках кабели прокладываются в водогазопроводных стальных трубах диаметром не менее 50 мм. По паркингу и подвалам кабели прокладываются металлическом лотке.

Подвод сетевого напряжения 220В, 50 Гц выполняется кабелем «ВВГнг-LS 3x1,5».

При проходе кабеля через стены, перекрытия, проемы и другие конструкции здания, кабель должен прокладываться в металлических или стальных гильзах.

В местах прохождения кабельных каналов, коробов, кабелей и проводов через строительные конструкции с нормируемым пределом огнестойкости должны быть предусмотрены кабельные проходки с пределом огнестойкости не ниже предела огнестойкости данных конструкций. Зазоры между кабелем и трубой следует заделывать легко удаляемой массой из несгораемого материала (противопожарная пена СР 620 - производства ЗАО «Хилти Дистрибьюшн Лтд.», Россия).

При параллельной открытой прокладке расстояние от кабелей СКУД с напряжением до 60В до силовых и осветительных кабелей должно быть не менее 0,5 м. Пересечение силовых и слаботочных кабелей допускается только под углом 90 градусов.

Оборудование и материалы, принятые в проектной документации, могут быть заменены на оборудование и материалы других марок с аналогичными техническими характеристиками.

Автоматизированная система диспетчеризации (АСД).

Автоматизированная система диспетчеризации (АСД) предназначена для сбора и обработки информации от инженерных систем здания, телеуправления удаленными объектами, обеспечения диспетчерской связи.

Система диспетчеризации на данном объекте обеспечивает:

- оперативный контроль оператором работоспособности оборудования инженерных систем здания с анализом возникновения нештатных и аварийных ситуаций;
- контроль и изменение состояния и режимов работы технологического оборудования;
- контроль действующих значений технологических параметров;
- предоставление дежурному и обслуживающему персоналу текущей и статистической информации о состоянии технологического оборудования инженерных систем здания и технологических параметрах.

Для построения системы диспетчеризации в качестве базового оборудования выбран комплекс технических средств диспетчеризации (КТСД) «Кристалл» производства ООО «СДК Кристалл», Санкт-Петербург.

В состав КТСД входят:

- пульт диспетчера (ПД) СДК-330S/S1;
- блоки контроля (БК) СДК-31.208 S и СДК-31.219 S;

– окончное оборудование громкоговорящей связи СДК-029.

Сигналы управления, поступающие из диспетчерского пункта:

- управление включением/выключением аварийного освещения;
- управление включением/выключением лестничного освещения;
- управление включением/выключением освещения коридоров;
- управление включением/выключением наружного освещения.

Входные двери в помещения подвала, ГРЩ, водомерного узла, ИТП, выходы на крышу контролируются на вскрытие при помощи магнитоконтактных извещателей ИО102-26.

В кабинах лифтов, в помещениях ГРЩ, ИТП, водомерных узлах и зонах безопасности для МГН устанавливаются устройства громкоговорящей связи (ГГС) с кнопкой вызова. Сигналы контроля проникновения в шахту лифта и контроля срабатывания цепи безопасности, поступают на блок контроля (БК) с устройства управления лифтом(УУЛ).

Оборудование и материалы, принятые в проектной документации, могут быть заменены на оборудование и материалы других марок с аналогичными техническими характеристиками.

После проведения экспертизы в проектную документацию были внесены следующие изменения:

– *Услуги телефонизации и доступа в интернет обеспечиваются в соответствии с техническими условиями ООО «Обит» для выполнения проекта на предоставление услуг телефонии, интернета и телевидения на объекте «Множквартирный дом со встроенными помещениями с встроенно-пристроенным подземным гаражом по адресу: г. Санкт-Петербург, Московское шоссе, д.13, лит. ЕД.» № 475ИВ-17.05.2018*

– *предусмотрено эфирное телевидение, дополнено описание радиофикации на базе оборудования РТС-2000;*

– *заменена оборудования системы охранного телевидения (СОТ) ТМ «Beward» на оборудование ТМ «RedLine»;*

– *заменена оборудования система контроля и управления доступом (СКУД) ТМ «VIZIT» на оборудование ТМ «Optipolis»;*

– *замена пульта диспетчера СДК-330 GSM и блоков контроля СДК-31.209 GSM на Заменено на пульт диспетчера СДК-330S/S1 и блоки контроля СДК-31.208 S и СДК-31.219 S в связи с отсутствием необходимости применения беспроводного оборудования и улучшения качества работы системы.*

5.6. Технологические решения

Множквартирный дом со встроенными помещениями и встроенно-пристроенным подземным гаражом с местами, постоянно закрепленными за индивидуальными владельцами состоит из двух жилых корпусов: №1 и №2, на первом этаже которых расположены встроенными помещениями общественного назначения, и встроенно-пристроенного подземного гаража. Технологические решения встроенных помещений уточняются собственниками помещений в период эксплуатации.

Для хранения личного автомобильного транспорта предусмотрен подземный гараж на 159 машиномест, обеспеченный всеми необходимыми техническими и вспомогательными помещениями. Подземный гараж (автостоянка) закрытый, неотапливаемый.

В гараже размещены: помещение для хранения а/м; технические помещения – электрощитовая, венткамеры, подсобные помещения. Габариты м/м приняты (с учетом минимально допустимых зазоров безопасности) 5,3x2,5 м. Регулирование движения автомобилей и людей по помещению хранения автомобилей осуществляется при помощи системы световых указателей путей движения. В целях безопасности движения предусмотрены колесоотбойные устройства, исключющие наезд автомобилей на конструкции здания при постановке на стояночное место (устанавливаются по месту), а также при движении по рампе. Установка автомобилей на место хранения осуществляется с участием водителя. Передвижение водителей на этаж хранения автомобилей предусмотрено по лестницам. Проход владельцев автомобилей в автостоянку

осуществляется при помощи индивидуальных магнитных карт. Предусмотрено многоканальное видеонаблюдение с передачей данных.

Персонал, обслуживающий автостоянку, действует в соответствии с должностными инструкциями и внутренними распоряжениями, утвержденными администрацией.

В соответствии с СП 132.13330.2011 «Обеспечение антитеррористической защищенности зданий и сооружений. Общие требования проектирования», в зависимости от вида и размеров ущерба, который может быть нанесен объекту, находящимся на объекте людям и имуществу в случае реализации террористической угрозы, помещения подземного гаража (автостоянки), отнесены к классу 3 (низкая значимость) – ущерб приобретёт муниципальный или локальный масштаб. Подземный гараж оборудована средствами защиты. В соответствии с п.7 СП 132.13330.2011 «Обеспечение антитеррористической защищенности зданий и сооружений. Общие требования проектирования», для организаций общественного назначения, расположенных на первом этаже жилого комплекса, мероприятия не разрабатываются, в связи с отсутствием помещений, в которых одновременно может находиться более 50 человек.

После проведения экспертизы в проектную документацию были внесены следующие изменения:

– *исправлена техническая ошибка, удалено слово «венткамера».*

6. Раздел 6. Проект организации строительства.

Последовательность строительства объекта принята следующая:

Подготовительный период

В подготовительный период необходимо проведение следующих обязательных мероприятий:

- разработка проекта производства работ, согласование с заказчиком ознакомление с ним сотрудников;
- получение разрешения в Госархстройнадзоре на ведение строительно-монтажных работ с оформлением необходимой разрешительной документации;
- согласование с местной администрацией сроков и способов организации строительной площадки, а также ведения работ ;
- получение разрешения владельца инженерных сетей, проходящих в зоне строительной площадки на производство и способ производства строительных работ;
- расчистка и планировка стройплощадки;
- создание геодезической разбивочной основы для строительства;
- устройство ограждения строительной площадки;
- устройство бытового городка;
- создание общеплощадочного складского хозяйства;
- устройство временных сетей водоснабжения и электроснабжения для обеспечения нужд строительства;
- устройство подъездных дорог;
- выполнение мер пожарной безопасности;
- обучение и инструктаж работников по вопросам безопасности труда.

Основной период

В основной период строительства здания входит:

1) работы по устройству «нулевого цикла»:

- выемка грунта при помощи экскаватора;
- выполнение обноски здания и закрепление на ней осей здания;
- устройство монолитной фундаментной плиты и стен подвала;
- прокладка наружных инженерных сетей;
- установка башенных кранов.

2) строительно-монтажные работы надземной части:

- установка опалубки и арматуры стен и колонн, лестничных клеток 1-го и лифтовых шахт этажа, укладка бетона в опалубку;
- установка опалубки и арматуры перекрытия над 1-м этажом, укладка бетона в опалубку;
- далее выполнение строительно-монтажных работ в той же последовательности при возведении каждого последующего этажа;
- выполнение работ по устройству плиты покрытия;
- устройство кровельного покрытия;
- кладка наружных стен из керамического кирпича (с отставанием на 3-4 этажа от монолитных работ);
- устройство внутренних перегородок;
- прокладка внутренних инженерных сетей;
- демонтаж кранов (далее подъем материалов на этажи производится строительными подъемниками);
- выполнение наружных и внутренних отделочных работ;
- благоустройство территории.

В составе ПОС разработан строительный генеральный план в масштабе 1:500 на этапе возведения надземной части здания с отражением на нем вопросов подготовительного периода согласно СП 48.13330.2011 «Организация строительства» (актуализированная редакция СНиП 12-01-2004). Условия стесненности на стройплощадке отсутствуют.

На западе от границы территории участка строительства части проходит линия ЛЭП 110 кВ. Согласно Приложение к «Правилам установления охранных зон объектов электросетевого хозяйства и особых условий использования земельных участков, расположенных в границах таких зон» (Постановление Правительства РФ от 24 февраля 2009 г. N 160) охранный зона ЛЭП 110 кВ составляет 20 м от крайнего провода. Охранный зона нанесена на Стройгенплан. Опасная зона башенного крана не пересекается с охранный зоной ЛЭП.

На стройгенплане указаны:

- проектируемые и существующие здания;
- места установки, схемы движения и рабочие зоны основных строительных машин;
- постоянные и временные дороги;
- места размещения временных зданий и сооружений;
- места складирования материалов и изделий;
- проектируемые, существующие и временные инженерные сети;
- площадка для мойки колес;
- места размещения бытового и строительного мусора;
- точки подключения инженерных сетей для обеспечения нужд строительства;
- ограждение строительной площадки;
- место размещения информационного щита.

Площадка строительства со всех сторон ограждается временным забором. Ширина проездов — 3,5 м для возможности организации одностороннего движения, с организацией локальных технологических уширений. В качестве дороги используется временная дорога с покрытием из дорожных железобетонных плит 2П 30-18-30 (3000x1750x180 мм) по отсыпке из песка толщиной 300 мм.

Обеспечение площадки ресурсами предусмотрено от следующих источников:

- электроснабжение от ДЭС.
- техническое водоснабжение - привозное.
- канализование от вагон-бытовок обеспечивается путем подключения к существующей сети канализации, колодец №45 согласно договору №14-035364-ПС-ВО.
- питьевая вода – привозная.

– сжатый воздух – при помощи передвижных компрессоров.

На выезде со стройплощадки устраиваются участок мойки колес системы «Мойдодыр» с оборотной системой водоснабжения.

Доставка работающих на стройплощадку производится городским общественным транспортом. Обеспечение работающих бытовыми помещениями, спецодеждой и горячим питанием производится силами подрядчиков.

Строительство осуществляется силами генподрядной строительной организации, располагающей необходимым парком машин, механизмов и автотранспорта. Структура строительной организации — прорабский участок.

Для выполнения специальных строительных и монтажных работ привлекаются специализированные строительные организации.

Для сбора строительных отходов предусмотрена установка металлического контейнера объемом 9,0 м³, для бытовых отходов от жизнедеятельности строителей - контейнер объемом 0,75 м³. Контейнеры регулярно вывозятся с территории строительной площадки автотранспортом на полигон ТБО. Контейнеры устанавливаются на дорожные плиты.

Запас строительных материалов на объекте принят в размере трех дневного объема потребления исходя из условия их поставки автомобильным транспортом. Временные здания и сооружения приняты инвентарные контейнерные. Бытовой городок располагается в северо-западной части строительной площадки. Бытовки устанавливаются на бетонные дорожные плиты.

Временное электроснабжение строительства осуществляется от временной дизельной электроустановки. От распределительного щита временное электроснабжение прокладывается к потребителям. Основные токоприемники оборудуются ящиками с ручным управлением («рубильниками»). Для освещения строительной площадки и бытового городка применяется преимущественно воздушное временное электроснабжение, расстояние между опорами 25 м, в зонах действия грузоподъемных кранов использовать только кабельное электроснабжение. Освещение строительной площадки осуществляется прожекторами, устанавливаемых на металлических мачтах. Обогрев временных помещений, сушка зданий и прогрев бетона осуществляется с помощью электричества.

В качестве временного туалета в бытовом городке используются биотуалеты. Строительная площадка оборудуется необходимыми знаками безопасности, наглядной агитацией и информационным щитом. Информационный щит устанавливается на въезде.

Режим работы двухсменный с 8.00 до 23.00.

Комплекс строительно-монтажных работ выполняется с использованием:

Область применения	Наименование	Марка	Технические характеристики	Кол-во
Монтажные и погрузо-разгрузочные работы	Кран башенный	КБМ-401П исп.12	г/п 5,3 т на 14,4 м	2
Монтажные и погрузо-разгрузочные работы	Кран башенный	КБМ-401П исп.13	г/п 5,3 т на 14,4 м	2
Монтажные и погрузо-разгрузочные работы	Кран самоходный	КС-4572	г/п 16 т	2
Земляные работы	Экскаватор	Volvo EC160BLC	ковш. 0,88 м ³	1
Земляные работы	Экскаватор	ЭО-2621 «Беларусь»	ковш. 0,25 м ³	1
Земляные работы	Погрузчик	CAT 908H	ковш. 1,1 м ³	2
Земляные работы	Вибротрамбовка	ENAR PH 70H	Сила возд. 1540 кг, 650 уд/мин	4

Область применения	Наименование	Марка	Технические характеристики	Кол-во
Свайные работы	Универсальная гидравлическая машина	УГМГ-16	240 кВт	2
Бетонные работы	Автобетононасос	Штеттер S39 SX	Н подъема до 38 м, объем 636 л/мин	2
Бетонные работы	Автобетоносмеситель	АБС7	7 м ³	6
Бетонные работы	Вибратор поверхностный	ИВ-98	1,1 кВт	4
Бетонные работы	Пункт прогрева бетона	КТП-630 Б	Мощн. 63 кВт	2
Бетонные работы	Вибратор глубинный	ИВ-47	1,1 кВт	4
Транспортные работы	Автосамосвал грузопод.	КамАЗ	г/п=10 тн	2
Транспортные работы	Автомобиль бортовой	КамАЗ шаланда	г/п=5,0 тн	1
Транспортные работы	Самосвал	КамАЗ	г/п=10,0 тн	3
Сварочные работы	Сварочный аппарат	ТДМ-201	12 кВт	4
Отделочные и кровельные работы	Подъемник грузовой электрический	ПМГ-1000	г/п = 1 т, высота подъема до 75 м	4
Отделочные и кровельные работы	Воздухонагреватель	УСВ-10	Теплопроизводительность 0,4*105 Кдж/ч	4
Благоустройство	Асфальтоукладчик	ДС-1	800 м ² /см	1
Благоустройство	Экскаватор	ЭО-2621 «Беларусь»	ковш. 0,25 м ³	1
Благоустройство	Вибротрамбовка	ENAR PH 70H	Сила возд. 1540 кг, 650 уд/мин-	2
Благоустройство	Каток дорожный	CAT CS 583E	Масса 15 т;	1
Временный водоотлив	Насос водоотливной	ГНОМ	10 м ³ /час	2
Прочие	Компрессор	СО 7Б	33 м ³ /час	2
Электроинструмент (перфоратор, диск пила, дрель)			нормокомплект	20
Очистка колес	Мойка колес автотранспорта	Мойдодыр «МД-К-1(М)»	5 а/м в час	1

Механизмы, принятые для строительства, могут быть заменены на механизмы других марок с аналогичными техническими характеристиками.

Прокладка инженерных сетей

При производстве работ следует соблюдать требования СНиП 12.03-2001 «Безопасность труда в строительстве. Часть 1. Общие требования»; СНиП 12.04-2002 «Безопасность труда в строительстве. Часть 2. Строительное производство» и «Правил техники безопасности электромонтажных работ на объектах Минэнерго», обращая особое внимание на организацию безопасности работ.

Отрывку траншей и укладку дренажа начинать с нижней точки с устройством дренажного выпуска в канализацию при помощи экскаватора–погрузчика.

Сети водопровода и канализации

Работы ведутся согласно требованиям СП 31.13330.2012 «Водоснабжение. Наружные сети и сооружения. Актуализированная редакция СНиП 2.04.02-84», СП 32.13330.2012 «Канализация. Наружные сети и сооружения. Актуализированная редакция СНиП 2.04.02-84» и СП 40-102-2000 «Системы водопровода и канализации».

Тепловые сети

Монтаж трубопроводов производить в соответствии с требованиями СП 124.13330.2012 «Тепловые сети. Актуализированная редакция СНиП 41.02-2003», СП 41-105-2002 «Проектирование и строительство тепловых сетей бесканальной прокладки из стальных труб с индустриальной тепловой изоляцией из пенополиуретана в полиэтиленовой оболочке» и «Правилами устройства и безопасной эксплуатации трубопроводов пара и горячей воды» Госгортехнадзора.

Кабельные сети

Работы по прокладке кабельных сетей выполнить в соответствии с ПУЭ 7 издание, СНиП 3.05.06-85, ТП А5-92 и действующим нормам и правилами СП 48.13330.2011 «Организация строительного производства».

Работы по прокладке электрокабелей 0,4 кВ КЛ необходимо выполнить так, чтобы в процессе монтажа и эксплуатации было исключено возникновение в них опасных механических напряжений и повреждений.

Устройство фундаментов

Подача арматуры и опалубки ведется автомобильным краном. Подача бетона на площадку производится автобетоносмесителями. Бетонирование плиты выполняется автобетононасосом. При устройстве фундаментов и стен техподполья использовать рекомендации СП 45.13330.2012 «Земляные сооружения, основания и фундаменты (актуализированная редакция СНиП 3.02.01-87)».

Обратную засыпку пазух котлована производить при помощи фронтального погрузчика. Коэффициент уплотнения грунта должен быть не ниже 0,96. Уплотнение производится послойно электротрамбовками ИЭ-4502. Толщина уплотняемого слоя: связного грунта - 30 см, несвязного грунта – 45 см.

Железобетонные работы включают устройство монолитных железобетонных стен, колонн, перекрытий и лестничных маршей.

Устройство монолитных железобетонных конструкций следует осуществлять в соответствии с соблюдением правил производства и приемки работ согласно СП 63.13330.2012 «Бетонные и железобетонные конструкции. Основные положения (актуализированная редакция СНиП 52-01-2003)», СП 52-101-2003 «Бетонные и железобетонные конструкции без предварительного напряжения арматуры», СП 52-103-2007 «Железобетонные монолитные конструкции зданий» (актуализированная версия СНиП 52-01-2003 «Бетонные и железобетонные конструкции»).

Производство опалубочных и арматурных работ выполнять в соответствии с требованиями СП 70.13330.2012 «Несущие и ограждающие конструкции. Актуализированная редакция СНиП 3.03.01-87».

Для выполнения арматурных работ на площадке предусмотрен арматурный участок с необходимым оборудованием и навесом над местом производства работ.

Для армирования монолитных конструкций принята стержневая горячекатаная арматура. Подача опалубки осуществляется автомобильным краном и башенными кранами. Подача бетона на площадку производится автобетоносмесителями.

Уплотнение бетонной смеси выполнять вибрированием. При этом не допускается опирание вибраторов на арматуру и закладные изделия, тяжи и другие элементы крепления опалубки.

Уплотнение бетонной смеси в плитах производить глубинными вибраторами с гибким валом, а последующую отделку поверхности – виброрейкам.

Работы по устройству кладки предусмотрены в соответствии с СП 15.13330.2012 «Каменные и армокаменные конструкции». (СНиП II 22-81 «Каменные и армокаменные конструкции»). Кладку вести с тщательным заполнением всех вертикальных и горизонтальных швов раствором. Запрещается заполнение битым кирпичом. Необходимо постоянно контролировать раствор по прочности на сжатие в соответствии с ГОСТ 5802-86 вне зависимости наличия паспортов на раствор.

Кровельные работы выполняют в соответствии с требованиями СНиП 3.04.01-87 «Изоляционные и отделочные покрытия», МДС 12-33.2007 «Кровельные работы».

Прокладка внутренних инженерных систем ведется с учетом требований СП 73.13330.2012 «Внутренние санитарно-технические системы зданий. Актуализированная редакция СНиП 3.05.01-85», СНиП 3.05.03-85 (2000) «Тепловые сети», СП 7.13130.2013 «Отопление, вентиляция и кондиционирование. Требования пожарной безопасности», СНиП 3.05.06-85 «Электротехнические устройства» (взамен СНиП III-33-76, СН 85-74, СН 102-76), ПУЭ.

Смонтированные системы внутреннего водопровода подвергаются испытанию с соблюдением требований ГОСТ 24054-80 и ГОСТ 25136-82.

Внутренние отделочные работы выполняют после приемки поверхностей стен и потолков комиссией с участием представителей субподрядной организации, участвующей в отделочных работах.

Общая готовность здания к началу отделочных работ должна удовлетворять требованиям СНиП 3.04.01-87 «Изоляционные и отделочные покрытия».

Крепление многослойных наружных стен к несущим конструкциям (колоннам, стенам) производится гибкими связями, закрепленными к арматурным сеткам. Все элементы крепления выполняются из нержавеющей стали или стали с антикоррозионным покрытием (цинковое покрытие, нанесенное способом горячей металлизации, в соответствии с СП 15.13330.2012), а армирование кладки из базальтовой или пропиленовой сетки.

При производстве работ в зимнее время не допускать промерзания конструкций. При производстве работ в зимнее время соблюдать требования СП-70.13330.2012 «Несущие и ограждающие конструкции», СП 45.13330.2012 «Земляные сооружения, основания и фундаменты (актуализированная редакция СНиП 3.02.01-87)».

Проектом предусматривается благоустройство и озеленение территории в пределах границ благоустройства площадки. Срезку грунта на территории проектируемых проездов, парковок, тротуаров и газонов выполнить бульдозером.

При устройстве парковок, тротуаров, пешеходных дорожек и площадок должны соблюдаться требования СНиП 3.06.03-85, СНиП 2.05.02-85* «Автомобильные дороги».

Производственный контроль качества должен включать:

- входной контроль проектно-сметной документации, конструкций, изделий, материалов и полуфабрикатов;
- операционный контроль отдельных строительных процессов или производственных операций;
- приемочный контроль строительно-монтажных работ.

На всех стадиях строительства с целью проверки эффективности ранее выполненного производственного контроля должен выборочно осуществляться инспекционный контроль специальными службами, либо специально создаваемыми для этой цели комиссиями.

Технико-экономические показатели

Наименование показателей	Ед. изм.	Кол-во
Продолжительность строительства,	мес.	14
– в т.ч. подготовительного периода	мес.	1

Наименование показателей	Ед. изм.	Кол-во
Общая численность работающих,	чел.	151
– в том числе рабочих	чел.	128
Трудоемкость строительно-монтажных работ	чел-час.	33 324

7. Раздел 8. Перечень мероприятий по охране окружающей среды.

Участок строительства площадью 1,2364 га расположен вне парковых зон, городских лесов, санитарно-защитных зон предприятий, за пределами особо охраняемых природных территорий. Участок расположен вне водоохранных зон водных объектов.

Территория участка ограничена:

- с севера – земельным участком с кадастровым номером 78:14:0007691:9788, предназначенным для размещения многоквартирного дома;
- с востока – красной линией проектируемого внутриквартального проезда, далее – земельными участками с кадастровыми номерами 78:14:0007691:9435 и 78:14:0007691:9436, предназначенных для размещения объектов дошкольного, начального и среднего общего образования;
- с юга – красной линией проектируемого внутриквартального проезда;
- с запада – красной линией Среднерогатской ул.

Источниками выделения загрязняющих веществ в атмосферный воздух являются: двигатели автотранспорта при въезде-выезде из автостоянок, проезде по территории, вывозе мусора, грузозачных работах, вентилях подземной автостоянки. Расчет величин выбросов загрязняющих веществ выполнен на основании действующих методик. Проектная величина валового выброса на период эксплуатации объекта составляет 0,663 т/год. Согласно данным результатов расчета рассеивания, максимальные концентрации выбрасываемых загрязняющих веществ в контрольных расчетных точках на фасаде проектируемых жилых домов и зон отдыха не превысят 0,1 соответствующих ПДК для атмосферного воздуха населенных мест, за исключением диоксида азота (0,68 ПДК с учетом фона) и оксида углерода (0,49 ПДК с учетом фона). Проектные величины выбросов допустимо принять в качестве нормативов ПДВ.

В период основного строительства источниками выбросов загрязняющих веществ в атмосферный воздух будут являться: двигатели строительной техники и грузового автотранспорта, сварочные работы. Временное электроснабжение строительства осуществляется от дизель-генератора мощность 640 кВт. Проектная величина валового выброса на период строительных работ составляет 28,919 т/период. Анализ результатов расчёта рассеивания выбросов вредных веществ, показал, что максимальные приземные концентрации на границе ближайшей существующей жилой застройки не превысят установленных критериев качества атмосферного воздуха по всем ингредиентам.

Мероприятиями по сокращению выбросов в атмосферу при производстве строительных работ предусмотрено: централизованная поставка растворов и бетонов, необходимых инертных материалов специализированным автотранспортом; минимизация процессов пыления (увлажнение, укрытие источников); глушение двигателей автомобилей и дорожно- строительной техники на время простоев, применение технически исправных машин и механизмов с отрегулированной топливной аппаратурой, использование каталитической присадки «ecoline-0010» в топливе передвижных электростанций.

Водоснабжение и водоотведение проектируемого здания предусмотрено в соответствии с техническими условиями ГУП «Водоканал СПб» №302-27-8771/13-0-1 от 06.08.2013. Сброс бытовых сточных вод выполняется в проектируемую внутриплощадочную сеть хоз-бытовой канализации, сброс поверхностных сточных вод с кровли и прилегающей территории – в проектируемую внутриплощадочную дождевую сеть канализации.

Для очистки поверхностных стоков от наземных парковочных мест в дождеприёмных колодцах (ДК-1, ДК-2, ДК-3) установлены фильтровальные модули ФМС фирмы «Эковод». Эффективность очистки по взвешенным веществам до 10 мг/л; по нефтепродуктам 0,3 мг/л.

Проектной документацией предусмотрены следующие мероприятия по охране и рациональному использованию водных ресурсов: учет расхода воды посредством установки приборов учета; максимальное асфальтирование территории с организацией системы дождевой канализации; своевременная уборка территории; обустройство мест хранения отходов; очистка поверхностных сточных вод на локальных очистных сооружениях.

Питьевое водоснабжение на период строительства обеспечивается привозной питьевой бутилированной водой. На стройплощадке устанавливаются биотуалеты. Временное канализование от душевых – существующие сети. На период строительства предусмотрена мойка колес автотранспорта с системой оборотного водоснабжения.

В период эксплуатации объекта в соответствии с представленными расчетами ожидается образование 388,676 т/год отходов I, IV, V классов опасности для окружающей среды. Классы опасности отходов определены в соответствии с Федеральным классификационным каталогом отходов, утвержденным Федеральной службой по надзору в сфере природопользования от 18.07.2014 № 445.

Мусороудаление осуществляет в контейнеры, расположенные на специально оборудованных контейнерных площадках. Периодичность вывоза бытовых отходов определяется санитарными правилами.

На период строительных работ проектируемого объекта основными источниками шума являются строительная техника и механизмы. В ночное время с 23-00 до 7-00 работы на стройплощадке не проводятся.

Обеспечение на период строительства электроэнергией ПОС-ом предусмотрено от ДЭС мощностью 483 кВт.

На период строительства проектом предусмотрены следующие мероприятия по шумоглушению:

- организация работы шумного оборудования с исключением одновременной работы механизмов;
- производство работ в строго определенное время, исключается ночная смена, а также работа в выходные дни;
- применение в большем количестве строительной техники с электро- и гидроприводом;
- улучшение качества подъездных и внутриплощадочных дорог;
- строительные работы проводить в дневное время суток минимальным количеством машин и механизмов;
- ограничение скорости движения строительной техники и автомашин по стройплощадке;
- компрессора в кожухах,
- ДЭС проектируется шумозащитном кожухе на максимальном удалении от существующих нормируемых объектов.

Согласно выполненным акустическим расчетам на период строительных работ суммарные уровни звука от строительной техники с учетом заложенных мероприятий не превышают предельно-допустимых уровней согласно СН 2.4./2.1.8.562-96.

На период эксплуатации проектируемого объекта основными источниками шума являются: въезд-выезд легкового автотранспорта на стоянки и в подземный паркинг на 159 м/мест, мусороуборочные работы и принудительная приточно-вытяжная вентиляция. В проекте выполнены расчёты ожидаемых эквивалентных и максимальных уровней шума на дневной период времени. Вентиляционное оборудование работает в дневное и ночное время. Акустический расчет от вновь проектируемых источников шума выполнен в прилегающей жилой и общественной застройке, в собственных помещениях проектируемых домов и на площадках отдыха.

Работа систем вентиляции предусматривается в дневной и ночной период времени. Все системы принудительно-вытяжной вентиляции обеспечены глушителями шума, система П1 оснащена дополнительным глушителем шума со стороны всасывания типа ГКП. Канальные вентсистемы ПКВ выбраны в шумозащитном исполнении ПКВ-Ш. Корпуса крышных вентиляторов (КЦКП) обслуживающих автостоянку устанавливаются в шумозащитных кожухах

По результатам акустических расчётов сделан вывод об отсутствии превышений ожидаемых уровней шума и соответствии их санитарным нормам СН 2.2.4/2.1.8.562-96.

В составе проекта представлен подраздел «Архитектурно-строительная акустика», где представлены расчеты индексов изоляции воздушного и ударного шума основных ограждающих конструкций.

Типовая перегородка между комнатами, между комнатой и кухней: плиты пористые силикатные пазогребневые толщиной 70 мм (отделочные слои: штукатурка, шпатлевка и окраска выполняются собственниками квартир).

Для снижения структурной составляющей шума проектом предусматривается устройство дополнительных перегородок между санузлами и жилой комнатой смежной квартиры (плиты пористые силикатные пазогребневые 70 мм с воздушным зазором 30 мм)

Стена между помещениями квартир и лестничными клетками, холлами, коридорами, вестибюлями – железобетонная толщиной 180-200 мм.

Проектом предусмотрена несущая часть перекрытия из железобетона толщиной 180 мм. Выравнивающая стяжка 55 мм, покрытие пола. В составе междуэтажного перекрытия предусмотрена звукоизолирующая прокладка.

Для соответствия уровней звука в нормируемых помещениях предусмотрены следующие мероприятия:

- в ИТП, насосных, венткамерах выполняется плавающий пол не менее 30 мм. Помещения с источниками шума не граничат с нормируемыми помещениями.
- лифты монтируются без машинного отделения

Санитарно-техническое оборудование санузлов и кухонь крепится на кронштейны. Крепление сантехоборудования к стенам и установка на полу выполняется через упругие прокладки. Крепление сантехоборудования и трубопроводов выполняется с виброизолирующими прокладками.

По результатам акустических расчетов сделан вывод о соответствии основных заложенных ограждающих конструкций требованиям СП 51.13330.2011.

По данным проектной документации в нормируемых помещениях проектируемого объекта предусмотренные решения систем вентиляции и отопления обеспечат допустимые параметры микроклимата в соответствии с п. 4.1. СанПиН 2.1.2.2645-10 «Санитарно-эпидемиологические требования к условиям проживания в жилых зданиях и помещениях» (в ред. Изменений и дополнений N 1, утв. Постановлением Главного государственного санитарного врача РФ от 27.12.2010 N 175).

Расчетные параметры микроклимата во встроенных помещениях приняты на основании СанПиН 2.2.4.548-96 по параметрам допустимых условий, для категории 1а по уровню энергозатрат.

В нормируемых помещениях проектируемого объекта запроектированы уровни искусственного освещения и коэффициента светового климата в соответствии с действующими санитарными нормами и правилами.

Объемно-планировочные решения обоснованы светотехническими расчетами продолжительности инсоляции и коэффициентов естественной освещенности, выполненными с учетом взаимного влияния проектируемого здания, и окружающей строящейся и перспективной застройки.

Представлены расчеты продолжительности инсоляции для квартир проектируемого жилого дома и окружающей застройки, на территориях детской и спортивной площадок, игровых площадок.

Схемы определения расчетных точек выполнены с учетом расположения и размеров затеняющих элементов фасадов зданий.

Представленными расчетами продолжительности инсоляции обоснованы расстояния между зданиями и высотные параметры проектируемого жилого дома в соответствии с требованиями п. 2.6. СанПиН 2.1.2.2645-10 «Санитарно-эпидемиологические требования к условиям проживания в жилых зданиях и помещениях» (в ред. Изменений и дополнений № 1, утв. Постановлением Главного государственного санитарного врача РФ от 27.12.2010 № 175).

Согласно расчету и выводам проектной организации продолжительность инсоляции в квартирах проектируемого жилого дома и окружающей застройки, на территориях детских игровых площадок, спортивных площадок жилых домов и на территориях спортивной зоны, зоны отдыха окружающей застройки обеспечена согласно требованиям СанПиН 2.2.1/2.1.1.1076-01.

Представлены расчеты коэффициента естественной освещенности для нормируемых помещений проектируемого многоквартирного жилого дома и окружающей застройки, расположенных в наилучших условиях светового режима.

В расчетах учтен средневзвешенный коэффициент отражения фасадов противостоящих зданий, полученный по расчету.

Расчетное значение средневзвешенного коэффициента отражения внутренних поверхностей помещений и расположение расчетных точек приняты в соответствии с СанПиН 2.2.1/2.1.1.2585-10 «Изменения и дополнения № 1 СанПиН 2.2.1/2.1.1.1278-03 «Гигиенические требования к естественному, искусственному и совмещенному освещению жилых и общественных зданий» и СанПиН 2.2.1/2.1.1.1278-03 «Гигиенические требования к естественному, искусственному и совмещенному освещению жилых и общественных зданий». Нормативные значения коэффициента естественной освещенности определены с учетом коэффициента светового климата района в соответствии с п. 2.1.11. СанПиН 2.2.1/2.1.1.2585-10

«Изменения и дополнения № 1 СанПиН 2.2.1/2.1.1.1278-03 «Гигиенические требования к естественному, искусственному и совмещенному освещению жилых и общественных зданий». Расчетные значения коэффициента естественной освещенности в нормируемых помещениях соответствуют СанПиН 2.2.1/2.1.1.2585-10 «Изменения и дополнения № 1 СанПиН 2.2.1/2.1.1.1278-03 «Гигиенические требования к естественному, искусственному и совмещенному освещению жилых и общественных зданий».

По данным проектной документации проектируемый жилой дом не оказывает дополнительное затеняющее влияние на условия естественного освещения и инсоляции нормируемых помещений зданий окружающей застройки, и не нарушит допустимых норм СанПиН 2.2.1/2.1.1.1076-01, СанПиН 2.2.1/2.1.1.1278-03.

В проектных материалах определен размер платы за негативное воздействие на окружающую среду в период строительства и эксплуатации объекта в соответствии с Постановлением Правительства РФ № 344 от 12.06.2003 и № 410 от 01.07.2005.

После проведения экспертизы в проектную документацию были внесены следующие изменения:

- *уточнены сведения о технических условиях на инженерное обеспечение объекта.*
- *проектные решения откорректированы в соответствии с решениями СПОЗУ.*

8. Раздел 9. Мероприятия по обеспечению пожарной безопасности.

Многоквартирный дом со встроенными помещениями и встроенно-пристроенным подземным гаражом состоит из двух жилых корпусов: №1 и №2, на первом этаже которых расположены встроенные помещения общественного назначения; и встроенно-пристроенного подземного гаража.

Жилые корпуса многоквартирного дома по объемно-планировочной структуре – секционного типа, сблокированные из 2-х торцевых секций. Здания корпусов по конфигурации в плане прямоугольной формы, с габаритами в осях:

- корпус 1 – 14,33x81,25 м;

– корпус 2 – 14,03x81,25 м.

Под всей площадью обоих корпусов предусмотрен подвальный этаж, в котором расположены технические помещения многоквартирного дома (водомерный узел, насосные пожаротушения и системы холодного водоснабжения (ХВС), индивидуальные тепловые пункты (ИТП), электрощитовые (ГРЩ)) и технические помещения подземного гаража (стоянки автомобилей); места для хранения для личных нужд жильцов.

Встроенные помещения общественного назначения расположены на 1-ом эт. жилых корпусов. В корпусе 1 размещены: физкультурно-спортивный комплекс для жителей дома и досуговый центр для жителей дома. В корпусе 2 размещены предприятия бытового обслуживания. Также на 1-ом эт. расположены - входные группы жилой части, включающие двойной тамбур, вестибюльную зону и лифтовый холл, помещение для хранения уборочного инвентаря.

Общая площадь квартир на этаже в каждой секции корпусов не превышает 500 кв.м. поэтажно в секциях связь квартир обеспечивается коридорами (горизонтальные коммуникации) минимальной шириной 1,55 м; высотой не менее 2,1 м. Коридоры длиной не более 30 м, разделены перегородками с дверями огнестойкостью EI30, оборудованы устройствами для самозакрывания. Связь между этажами (вертикальные коммуникации) обеспечивается лестнично-лифтовыми узлами(ЛЛУ).

ЛЛУ обоих корпусов запроектированы в составе лестничной клетки типа Н1 (с входом на лестничную клетку с этажа через незадымляемую наружную зону по открытым переходам) и двух лифтов (один предназначен для транспортирования пожарных подразделений) с однорядным расположением относительно лифтового холла. Проход к лестничной клетке Н1 предусмотрен через лифтовый холл. поэтажно в тамбурах при входах-выходах в лифтовый холл из наружной воздушной зоны лестничной клетки Н1 предусмотрено устройство зон безопасности для маломобильных групп населения (МГН) площадью не менее 2,4 м², в которых они могут находиться до прибытия спасательных подразделений.

Стены лестничных клеток, лифтового холла, шахт лифтов (отделяющие их от других помещений и примыкающих коридоров), зон безопасности имеют предел огнестойкости не ниже нормируемых. Двери между лифтовым холлом и внеквартирным коридором EI30; между лифтовым холлом и зоной безопасности EI60, оборудованы устройствами для самозакрывания и уплотненные в притворах, остекленные.

В каждой секции непосредственно из лестничной клетки запроектирован выход на кровлю. Выходы из лестничной клетки Н1 на 1-ом эт. предусмотрены непосредственно наружу, сообщения вестибюля (лифтового холла) с лестничной клеткой типа Н1 не предусмотрено, только через воздушную зону. Ширина выхода из лестничной клетки Н1 наружу 1,2 м.

Ширина марша лестницы 1,05 м; уклон 1:2; размеры ступеней 150x300 мм. Площадки лестниц шириной не менее ширины марша. Высота ограждений лестниц 1,2 м; вертикальные элементы имеют просвет не менее 0,1 м. Между маршами лестниц и между поручнями ограждений лестничных маршей предусмотрен зазор. Ширина выхода на лестничную клетку не превышает ширины марша. Высота порогов дверей не превышает 0,014 м.

Лифты предусмотрены ОТИС без машинных помещений. Первый лифт пассажирский грузоподъемностью 450кг; второй – грузопассажирский грузоподъемностью 1000 кг и размером кабины (ширина*глубина) 2,1x1,1 м, предназначен для транспортирования пожарных подразделений и эвакуации МГН. Предел огнестойкости дверей шахты грузопассажирского лифта EI60; пассажирского EI30. Ширина площадок перед лифтами не менее 1,5 м.

Высота от самой низкой планировочной отм. земли (у отмостки) до отм. верха парапета основной кровли обоих корпусов многоквартирного дома – 56,12 м. Высота здания от самой низкой точки рельефа дневной поверхности земли (у отмостки) до верха парапета выступающих частей на кровле обоих корпусов многоквартирного дома – 57,15 м. Высота здания в соответствии с требованиями СП 1.13130.2009 (от поверхности проезда до нижней границы

открывающегося окна (створки) остекления балконов и лоджий в наружной стене верхнего этажа, не считая верхнего технического уровня):

- корпуса 1 -53,76 м;
- корпуса 2 -53,54 м.

Степень огнестойкости многоквартирного дома - I; Уровень ответственности многоквартирного дома – II «нормальный уровень ответственности»; Класс конструктивной пожарной опасности - С0; Класс пожарной опасности строительных конструкций - К0; Класс функциональной пожарной опасности многоквартирного дома – Ф1.3; встроенных помещений Ф3.5, Ф3.6.

Подземный гараж (автостоянка) на 159 машиномест – одноуровневый, с эксплуатируемой плоской кровлей. Количество этажей автостоянки – 1 этаж Стоянка автомобилей - закрытая, неотапливаемая, решена двумя пожарными отсеками, расположенными на разных уровнях: на отм. - 3,750 и отм. -4,500.

В «контуре» подземного гаража (автостоянки) размещены (пристроены к корпусам многоквартирного дома) помещения для хранения автомобилей: на ур. отм. - 3,750 - 78 м/м; на ур. отм.- 4,500 – 81 м/м. Габариты м/м приняты 5,3х2,5 м.

Из каждого пожарного отсека стоянки автомобилей предусмотрено пять эвакуационных выходов: четыре рассредоточенных - на две лестницы 3-го типа (наружные открытые лестницы), расположенные посекционно в «контуре» в подвальных этажах жилых корпусов; пятый – в соседнее помещение смежного пожарного отсека. Ширина эвакуационных выходов из помещений, горизонтальных участков путей эвакуации и пандусов в свету не менее 1,2 м. Расстояние до ближайшего эвакуационного выхода при расположении места хранения автомобиля между эвакуационными выходами, составляет не более 40 м. Над выходом из лестниц предусматривается козырек шириной 1,2 м.

Помещения встроенно-пристроенного подземного гаража (стоянки автомобилей) отделены от помещений подвальных этажей корпусов многоквартирного дома противопожарными стенами и перекрытиями 1-го типа.

Функциональная связь автостоянки с надземной частью жилых корпусов предусмотрена посредством устройства лифтов. Выходы из лифтовых шахт на автостоянку и уровень подвальных этажей жилых корпусов предусмотрены через тамбур-шлюзы 1-го типа с подпором воздуха при пожаре.

Степень огнестойкости здания автостоянки - I; Уровень ответственности здания автостоянки – II «нормальный уровень ответственности»; Класс конструктивной пожарной опасности - С0; Класс пожарной опасности строительных конструкций - К0; Класс функциональной пожарной опасности здания автостоянки – Ф5.2.

Межсекционные стены предусматриваются противопожарными 2-го типа, а межсекционные перегородки предусматриваются противопожарными 1-готипа.

Ограждающие конструкции каналов и шахт для прокладки коммуникаций предусматриваются соответствующими требованиям, предъявляемым к противопожарным перегородкам 1-го типа и перекрытиям 3-готипа.

Предел огнестойкости ограждающих конструкций вентиляционных и коммуникационных шахт не ниже нормируемых. Шахты, пересекающие противопожарные преграды (перекрытия и стены) выполнить с пределом огнестойкости не ниже нормируемых.

Помещения жилой части от общественных помещений отделяются противопожарными перекрытиями не ниже 2-го типа.

Подвал разделён на отсеки, равные площадям жилых секций, противопожарными стенами с нормируемым пределом огнестойкости в них противопожарных дверей. Пределы огнестойкости строительных конструкций, их класс пожарной опасности соответствуют требованиям таблицы 21 и 22 123-ФЗ «Технический регламент о требованиях пожарной безопасности».

В соответствии с требованиями ст. 69 №123-ФЗ, противопожарные расстояния от запроектированного здания до трансформаторной подстанции составляют не менее 20 м метров и обеспечивают нераспространение пожара на соседние здания, сооружения.

В соответствии с положениями №117-ФЗ в требования ст. 69 №123-ФЗ, расстояние от проектируемого жилого здания до временных автостоянок автотранспорта и площадок для мусора, не регламентировано. Время прибытия пожарных команд составляет менее 20 минут.

Подъезд к многоквартирному дому со встроенными помещениями и встроенно-пристроенным подземным гаражом предусматривается со Среднерогатской ул.

Для обеспечения подъезда пожарных машин к жилым корпусам многоквартирного дома с двух продольных сторон каждого корпуса предусмотрены проезды частично с твердым покрытием, частично по укрепленному газону, выдерживающими нагрузку от пожарных автомашин.

Наружное пожаротушение предусматривается от проектируемой наружной, кольцевой, водопроводной сети диаметром с расходом воды 30 л/с. Пожарные гидранты предусмотрены на расстоянии не более 200 м от проектируемого здания и обеспечивают тушение пожара в течении 3-х часов.

В жилой части здания предусмотрен внутренний противопожарный водопровод с расходом воды 3 x 2,9 л/с. На сети хозяйственно-питьевого водопровода в каждой квартире предусмотрен кран для присоединения пожарного шланга Ду19 мм и длиной 15 м.

Подвальный этаж жилого здания, предназначен для размещения технических помещений и места для хранения, предназначенные для жильцов дома. Из каждого отсека подвала предусмотрено по два эвакуационных выхода: один - в коридор, ведущий непосредственно на лестницу 3-го типа (наружную открытую) и другой - в соседнее помещение (смежный отсек подвала). Эвакуация из квартир осуществляется по внеквартирным коридорам с выходом, через лифтовой холл, на незадымляемую лестничную клетку типа Н1. Выходы из лестничной клетки Н1 на 1-ом эт. предусмотрены непосредственно наружу, сообщения вестибюля (лифтового холла) с лестничной клеткой типа Н1 не предусмотрено, только через воздушную зону. Ширина выхода из лестничной клетки Н1 наружу 1,2 м.

Каждая квартира, расположенная выше 15-ти метров, обеспечена аварийным выходом на балкон или лоджию с глухим простенком не менее 1,2 м от торца балкона (лоджии) до оконного проема (остекленной двери) или не менее 1,6 м между остекленными проемами.

Для обеспечения работы пожарных подразделений предусмотрены выходы на кровлю здания из каждой лестничной клетки по стальным лестницам через противопожарные двери 2-го типа. На перепадах высот кровли более 1 метра предусмотрены пожарные лестницы типа П1.

В здании предусмотрены технические средства противопожарной защиты (ТСПЗ):

- автоматическая пожарная сигнализация (АПС);
- автоматическая установка пожаротушения (АУП);
- система оповещения и управления эвакуацией людей при пожаре (СОУЭ);
- противодымная защита (ПДЗ);
- наружное противопожарное водоснабжение (НППВ);
- внутреннее противопожарное водоснабжение – внутренний противопожарный водопровод (ВППВ).

В соответствии с требованиями ст. 54 123-ФЗ «Технический регламент о требованиях пожарной безопасности» жилое здание оборудуется АУПС. В соответствии с требованиями Федерального закона №123-ФЗ, СП 5.13130.2009, Приложение А и СП 54.13330.2011 во внеквартирных коридорах жилого дома устанавливаются дымовые пожарные извещатели. Тепловые пожарные извещатели, устанавливаемые в прихожих квартир зданий высотой более 28 м, должны иметь температуру срабатывания не более 54 °С.

Жилые помещения квартир (кроме санузлов, ванных комнат, душевых) оборудованы автономными дымовыми пожарными извещателями в соответствии с СП 5.13130.2009, таблица 13.3.

Встроенные помещения общественного назначения оборудуются АУПС в соответствии с требованиями СП 5.13130.2009.

АУПС запроектирована на базе системы безопасности «Рубеж Протокол R3» производства ООО «КБПА»

В соответствии с СП 3.13130.2009 таб.2 п.5 в жилом здании предусматривается СОУЭ II-го типа. В соответствии с СП 3.13130.2009 таб.2 п.16 во встроенных помещениях предусматривается СОУЭ II-го типа.

В соответствии с СП 154.13130.2013, п.6.5.5 в подземном гараже до 200 машиномест предусматривается СОУЭ III-го типа.

В соответствии с СП 3.13130.2009 для СОУЭ II-го типа обеспечиваются следующие способы оповещения о пожаре:

- звуковой (сирена, тонированный сигнал и др.).
- световой (световые оповещатели с надписью "Выход", световые оповещатели, указывающие направление движения людей).

В соответствии с СП 3.13130.2009 для СОУЭ III-го типа обеспечиваются следующие способы оповещения о пожаре:

- речевой (передача специальных записанных текстов и речевых объявлений);
- световой (световые оповещатели с надписью "Выход", световые оповещатели, указывающие направление движения людей).

Речевое оповещение запроектировано на базе оборудования ГК «Рубеж», звуковое – на базе оборудования ГК «Рубеж», световое – на базе оборудования ГК «Рубеж».

В соответствии с СП 3.13130.2009 (п. 4.1, п.4.2) звуковые сигналы СОУЭ обеспечивают общий уровень звука (уровень звука постоянного шума вместе со всеми сигналами, производимыми оповещателями) не менее 75 дБА на расстоянии 3 м от оповещателя, но не более 120 дБА в любой точке защищаемых помещений. Для обеспечения четкой слышимости сигналы СОУЭ должны обеспечить уровень звука не менее чем на 15 дБА выше допустимого уровня звука постоянного шума в защищаемом помещении.

Система автоматизации технических средств и систем противопожарной защиты объекта при пожаре обеспечивает:

- включение системы оповещения при пожаре;
- отключение систем общеобменной вентиляции и закрытие противопожарных клапанов в воздуховодах и каналах этих систем;
- включение системы противодымной вентиляции;
- опускание лифтов на первый посадочный этаж с последующим их отключением при открытых дверях;
- управление задвижкой внутреннего противопожарного водопровода
- разблокировка дверей, оборудованных СКУД.

В соответствии с требованиями СП 5.13130.2009, Приложение А, п. 4.1.1 подземный гараж оборудуется автоматической установкой пожаротушения (АУП).

На основании требования ст.143 п.4 123-ФЗ, проектом предусмотрено электрооборудование систем противопожарной защиты с параметрами, сохраняющими работоспособность в условиях пожара в течение времени, необходимого для полной эвакуации людей в безопасное место.

Кабельная продукция имеет сертификаты соответствия в области пожарной безопасности.

С целью уравнивания потенциалов строительные конструкции, трубопроводы всех назначений присоединяются к сети заземления и зануления. Сети здания приняты с глухозаземленной нейтралью по системе TN-C-S.

Проектом предусмотрена молниезащита от прямых ударов молнии и устройства защиты от вторичных воздействий молнии.

В связи с тем, что данный проект выполнен в соответствии с требованиями нормативных документов по пожарной безопасности, расчет пожарных рисков угрозы жизни и здоровью людей и уничтожения имущества не требуется.

После проведения экспертизы в проектную документацию были внесены следующие изменения:

- *Заменена оборуодования ЗАО НПФ «Болид» на оборуодование ТМ «Рубеж»;*

9. Раздел 10. Мероприятия по обеспечению доступа инвалидов.

Жизнедеятельность маломобильных групп населения (ММГН) обеспечивается следующими мероприятиями:

- удобной планировкой застраиваемого участка: возможность реализации в полном объеме мероприятий по обеспечению жизнедеятельности МГН в соответствии с нормативными документами;
- бордюрные пандусы на пешеходных переходах полностью располагаются в пределах зоны, предназначенной для пешеходов, и не выступают на проезжую часть. Перепад высот в местах съезда на проезжую часть не превышает 0,015 м;
- размещением открытой площадки для кратковременной стоянки автомобилей инвалидов на кресле-коляске с шириной м/м 3,5 м. При этом машино-места для инвалидов расположены максимально приближенно к входам в здание. Они выделяются разметкой и обозначаются специальными символами;
- продольный уклон съездов не превышает 10%;
- зона отдыха на придомовой территории размещена во дворе и отделена от внутриквартального проезда;
- вдоль пешеходных дорожек предусмотрены скамейки для отдыха МГН;
- поверхности покрытий пешеходных дорожек и тротуаров, которыми пользуются МГН, предусмотрены из прочных материалов не допускающие скольжения.

При проектировании входных узлов многоквартирного дома учитывались требования доступности, безопасности, комфортности и информативности посетителей инвалидов различных категорий и лиц МГН. Ширина площадок перед входом в здание не менее 2,2 м, высота 0,15 м. Поверхности покрытий площадок предусмотрены твердыми, не допускающими скольжения при намокании и имеют поперечный уклон в пределах 1-2 %. Входная площадка перед входом в жилой дом оборудована навесом и водоотводом. Площадки входов в здание дублируются пандусами для инвалидов-колясочников. Длина марша пандуса не более 9,0 м; ширина 1,35 м; уклон не более 5%.

Наружные входные двери, двери входных тамбуров с последовательным расположением (открыванием) шириной в свету не менее 1,2 м, высотой не менее 2,1 м; с остеклением. Размеры тамбуров предусматривают соблюдение условия обеспечения свободного пространства между ними не менее 1,4 м плюс ширина двери, открывающаяся внутрь междверного пространства. Покрытие пола тамбуров предусмотрено твердым, не допускающими скольжения при намокании. Планировка входных групп обеспечивает доступность жилища для МГН с учетом требований, установленных в СП 59.13330.2012 для обеспечения доступа инвалидов на креслах-колясках на этажи выше основного входа в здание - вестибюля и лифтового холла.

Связь помещений на этажах обеспечивается коридорами. Минимальная ширина пути движения посетителей инвалидов различных категорий и лиц МГН к квартирам внутри здания многоквартирного дома составляет 1,55 м (движение кресла-коляски в одном направлении). Высота коридоров по всей длине не менее 2,1 м.

Связь между этажами (вертикальные коммуникации) обеспечивается лестнично-лифтовыми узлами (ЛЛУ). ЛЛУ обоих корпусов запроектированы в составе лестничной клетки типа Н1 (с входом на лестничную клетку с этажа через незадымляемую наружную зону по открытым

переходам) и двух лифтов (один предназначен для транспортирования пожарных подразделений) с однорядным расположением относительно лифтового холла. Проход к лестничной клетке Н1 предусмотрен через лифтовый холл.

Поэтажно в тамбурах при входах-выходах в лифтовый холл из наружной воздушной зоны лестничной клетки Н1 предусмотрено устройство зон безопасности для маломобильных групп населения (МГН) площадью не менее 2,4 кв.м., в которых они могут находиться до прибытия спасательных подразделений. Зоны безопасности отделены от примыкающих лифтовых холлов противопожарными преградами (стены, перегородки, перекрытия), имеющими пределы огнестойкости не ниже нормируемых.

Ширина марша лестницы 1,05 м; уклон 1:2; размеры ступеней 150x300 мм. Междуэтажные площадки лестниц шириной не менее 1,2 м, этажные 2,2 м. Высота ограждений лестниц 1,2 м; вертикальные элементы имеют просвет не менее 0,1 м. Между маршами лестниц и между поручнями ограждений лестничных маршей предусмотрен зазор. Ширина дверных проемов лестничных клеток не более 1,05 м, высота 2,1 м. Двери остекленные, с армированным стеклом. Проектными решениями предусмотрены лифты ОТИС без машинных помещений. Первый лифт пассажирский грузоподъемностью 450 кг; второй - для транспортирования инвалидов грузопассажирский грузоподъемностью 1000 кг и размером кабины (ширина*глубина) 2,1x1,1 м, шириной дверного проема 1,2 м. Один из лифтов в секциях жилого дома предназначен для транспортирования пожарных подразделений и эвакуации МГН - грузопассажирский грузоподъемностью 1000кг и размером кабины (ширина*глубина) 2,1x1,1 м, шириной дверного проема 1,2 м. Ширина площадок перед лифтами не менее 1,8 м.

Посетители инвалиды, не имеющие ограничений по мобильности (группа мобильности М1), в т.ч. с дефектами слуха, участвуют в эвакуации с обычными людскими потоками. размещение квартир для семей с инвалидами в проектируемом многоквартирном доме с подземным гаражом не установлено.

Проектными решениями для инвалидов, передвигающихся на креслах-колясках, обеспечена доступность участка, его площадок и зон (по габаритам, уклонам и оборудованию); площадок перед входами, мест кратковременной стоянки автотранспорта (вблизи зоны входа); входов в здание; этажа посещения (с использованием пандусов, лифтов и подъемников); необходимые габариты внутридомовых внеквартирных коммуникаций.

10. Раздел 10.1. Требования к обеспечению безопасной эксплуатации объектов капитального строительства.

Уровень ответственности — II (нормальный). Эксплуатация здания разрешается после ввода объекта в эксплуатацию.

Разделом предусмотрены мероприятия, обеспечивающие поддержание всех элементов здания и его инженерных коммуникаций в рабочем состоянии. ТСЖ заключает договора со специализированными организациями, на которые будет возлагаться ответственность за качество технического обслуживания, также которые смогут самостоятельно разрабатывать текущие и долгосрочные планы и мероприятия по обеспечению оптимальных режимов эксплуатации инженерных систем, их ремонт и замену до того момента, когда появятся сбои в работе или ухудшение рабочих характеристик.

Текущие планы по техническому обслуживанию здания должны включать следующие мероприятия: ежедневный или еженедельный осмотр элементов коммуникационных систем (проведение замеров рабочих показателей), планово-предупредительные и регламентные работы (проводятся периодически – но не реже, чем раз в квартал), текущий ремонт (должен обеспечить уменьшение физического износа оборудования и восстановление оптимальных эксплуатационных характеристик всех составляющих коммуникационных сетей). Кроме того, необходимо выполнять все законодательные нормативные мероприятия эксплуатации здания и вести техническую документацию (НиП).

Объектами профилактических и ремонтных работ при комплексном техническом обслуживании здания являются системы теплоснабжения, водоснабжения и канализации, электрические сети, вентиляция, слаботочные системы, строительные конструкции (кровля, фасады, оконные и дверные проемы, внутренняя и внешняя отделка). В комплекс мероприятий по техническому обслуживанию зданий включаются работы по обеспечению безопасности работников здания: поддержание в исправном состоянии противопожарных систем, а также организация уборки придомовой территории.

Эксплуатация здания разрешается после оформления акта ввода объекта в эксплуатацию. Эксплуатируемое здание должно использоваться только в соответствии со своим проектным назначением.

После введения здания в эксплуатацию ТСЖ заключает договор с управляющей компанией, имеющей диспетчерскую службу, для централизованного управления следующими инженерными системами здания. Управляющая компания несет ответственность за бесперебойную эксплуатацию всех инженерных систем, соответствие их показателей нормативам, своевременное устранение недостатков в их работе. Также управляющая компания производит контроль состояния строительных конструкций здания и несет ответственность за их состояние.

В помещениях здания необходимо поддерживать параметры температурно-влажностного режима, соответствующие проектным. Изменение в процессе эксплуатации объемно-планировочных решений здания, а также его внешнего обустройства, должны производиться только по специальным проектам, разработанным или согласованным проектной организацией, являющейся генеральным проектировщиком.

В процессе эксплуатации конструкции не допускается изменять конструктивные схемы несущего каркаса здания. Строительные конструкции необходимо предохранять от перегрузки.

Контролировать техническое состояние здания следует путем проведения систематических плановых и внеплановых осмотров с использованием современных средств технической диагностики.

Плановые осмотры должны подразделяться на общие и частичные. При общих осмотрах следует контролировать техническое состояние здания в целом, его систем и внешнего благоустройства; при частичных осмотрах - техническое состояние отдельных конструкций помещений, элементов внешнего благоустройства.

Неплановые осмотры должны проводиться после землетрясений, селевых потоков, ливней, ураганных ветров, сильных снегопадов, наводнений и др. явлений стихийного характера, которые могут вызвать повреждения отдельных элементов здания после аварий в системах тепло-водо-энергосбережения и при выявлении деформации оснований.

Общие осмотры должны проводиться два раза в год: весной и осенью. При весеннем осмотре следует проверять готовность здания к эксплуатации в весенне-летний период, устанавливать объемы работ по подготовке к эксплуатации в осенне-зимний период. При осеннем осмотре следует проверять готовность здания к эксплуатации в осенне-зимний период.

При проведении частичных осмотров должны устраняться неисправности, которые могут быть устранены в течение времени, отводимого на осмотр.

Текущий ремонт должен выполняться по пятилетним (с распределением заданий по годам) и годовым планам. Капитальный ремонт должен включать устранение неисправностей всех изношенных элементов, восстановление или замену (кроме полной замены бетонных фундаментов, несущих стен и каркасов) их на более долговечные и экономичные, улучшающие эксплуатационные показатели ремонтируемого здания.

Сведения по размещению скрытых мест, узлов и устройств определены в графических материалах разделов проектной документации

11. Раздел 11.1 Мероприятия по обеспечению соблюдения требований энергетической эффективности и требований оснащенности зданий, строений и сооружений приборами учета используемых энергетических ресурсов.

Класс энергосбережения - В «Высокий». Класс энергетической эффективности – Повышенный (С). МКД по Приказу №399/пр Минстрой РФ с учетом приказа Минстроя России от 17.11.2017 №1550/пр

Теплотехнические показатели ограждающих конструкций соответствуют нормативным. Перечень основных энергоэффективных мероприятий, принятых в проекте:

- наружные ограждающие конструкции имеют приведенное сопротивление теплопередаче не ниже нормируемых значений;
 - удельный расход тепловой энергии на отопление и вентиляцию здания не превышает нормируемого значения по СНИП23-02-2003;
 - предусмотрена автоматическая регулировка параметров теплоносителя в системе отопления и ГВС, термостатические клапаны на отопительных приборах, теплоизоляция трубопроводов;
 - для освещения применяются светильники с энергосберегающими лампами, предусмотрена система автоматизации и диспетчеризации освещения;
 - применяется водосберегающая арматура, теплоизоляция трубопроводов ГВС;
 - предусматриваются приборы учета расхода всех потребляемых энергоресурсов и воды.
- Экономия электроэнергии достигается за счет выполнения следующих мероприятий:
- Применение рациональных, менее энергоемких источников света;
 - Коммерческий учет потребления электроэнергии.

На основании и в соответствии с действующими нормами в здании предусмотрено: отопление - водяное от городских сетей, с регулировкой температуры теплоносителей по температурному графику и на каждом приборе; электроэнергия ~ от внутриквартальных сетей; вентиляция - естественная; водопровод холодной воды - от внутриквартальных сетей; водопровод горячей воды - из ИТП по закрытой схеме; канализация - общесплавная во внутриквартальные сети.

Вторичные энергоресурсы не используются.

В составе проектной документации разработан энергетический паспорт зданий.

После проведения экспертизы в проектную документацию были внесены следующие изменения:

- *Раздел дополнен сведениями о классе энергетической эффективности здания.*

12. Раздел 11.2. Сведения о нормативной периодичности выполнения работ по капитальному ремонту многоквартирного дома, необходимых для обеспечения безопасной эксплуатации такого дома, об объеме и о составе указанных работ.

Капитальный ремонт предоставляется в соответствии с законодательством Российской Федерации. Капитальному ремонту подлежит имущество, нормативное техническое состояние которого невозможно обеспечить в процессе текущего содержания и проведения текущего ремонта, за исключением случаев, когда многоквартирные дома признаны, в установленном Правительством РФ порядке, аварийными, подлежащими расселению и сносу.

Основание и необходимость проведения капитального ремонта имущества устанавливается и определяется:

- законодательством РФ, в том числе требованиями технических регламентов, санитарно-эпидемиологическими требованиями;
- технологическими требованиями, в том числе прописанными в инструкции по эксплуатации многоквартирного дома;
- предписаниями, выданными контролирующими и (или) надзорными органами;
- отчетами, сделанными по итогам инструментальных осмотров, обследования, мониторинга технического состояния имущества (далее - осмотры).

Обоснованность проведения капитального ремонта подтверждается отчетами осмотров в основе которого используется показатель физического износа имущества.

Капитальный ремонт проводится на основании проектно-сметной документации.

В рамках проведения капитального ремонта имущества могут проводиться реконструкция (модернизация) и (или) перепланировка, не затрагивающая несущие конструкции и не приводящая к изменению основных технико-экономических показателей имущества.

Капитальный ремонт должен включать устранение неисправностей всех изношенных элементов, восстановление или замену (кроме полной замены каменных и бетонных фундаментов, несущих стен и каркасов) их на более долговечные и экономичные, улучшающие эксплуатационные показатели ремонтируемых зданий.

В зависимости от объема и характера проводимых работ, в рамках капитального ремонта и решения собственников, капитальный ремонт имущества может проводиться с полным или частичным отселением жильцов или без отселения.

Проектной документацией определена минимальная продолжительность эффективной эксплуатации зданий до постановки на капитальный ремонт 15-20 лет. Определены минимальные продолжительности эффективной эксплуатации элементов зданий, в том числе:

Элементы зданий	Срок эксплуатации, лет.
Фундаменты	60
Стены	50
Перекрытия	80
Лестницы	60
Крыльца	20
Перегородки	60
Асфальтобетонное покрытие проездов, тротуаров, отмосток	10
Оборудование детских площадок	5

4.2.3. Сведения об оперативных изменениях, внесенных заявителем в рассматриваемые разделы проектной документации в процессе проведения экспертизы

Нет.

V. Выводы по результатам рассмотрения

5.1. Выводы о соответствии или несоответствии результатов инженерных изысканий требованиям технических регламентов.

Указаны в положительном заключении ООО «Главная негосударственная экспертиза (Главэкспертиза)» Регистрационный номер заключения № № 78-2-1-3-0074-18 от 27.06.2018 г.

5.2. Выводы в отношении технической части проектной документации

5.2.1. Указание на результаты инженерных изысканий, на соответствие которым проводилась оценка проектной документации

Инженерно-геодезические изыскания.

Инженерно-геологические изыскания.

Инженерно-экологические изыскания.

5.2.2. Выводы о соответствии или несоответствии технической части проектной документации результатам инженерных изысканий и требованиям технических регламентов

По разделу «Пояснительная записка»

Раздел **соответствует** требованиям технических регламентов.

По разделу «Схема планировочной организации земельного участка»

Раздел **соответствует** требованиям технических регламентов.

По разделу «Архитектурные решения»

Раздел **соответствует** требованиям технических регламентов.

По разделу «Конструктивные и объемно-планировочные решения»

Раздел **соответствует** требованиям технических регламентов.

По разделу «Сведения об инженерном оборудовании, о сетях инженерно-технического обеспечения, перечень инженерно-технических мероприятий, содержание технологических решений»

Раздел **соответствует** требованиям технических регламентов.

По разделу «Проект организации строительства»

Раздел **соответствует** требованиям технических регламентов.

По разделу «Перечень мероприятий по охране окружающей среды»

Раздел **соответствует** требованиям технических регламентов.

По разделу «Мероприятия по обеспечению пожарной безопасности»

Раздел **соответствует** требованиям технических регламентов.

По разделу «Мероприятия по обеспечению доступа инвалидов»

Раздел **соответствует** требованиям технических регламентов.

По разделу. «Требования к безопасной эксплуатации объекта капитального строительства»

Раздел **соответствует** требованиям технических регламентов.

По разделу «Мероприятия по обеспечению соблюдения требований энергетической эффективности и требований оснащенности зданий, строений и сооружений приборами учета используемых энергетических ресурсов»

Раздел **соответствует** требованиям технических регламентов.

По разделу «Сведения о нормативной периодичности выполнения работ по капитальному ремонту многоквартирного дома, необходимых для обеспечения безопасной эксплуатации такого дома, об объеме и о составе указанных работ.»

Раздел **соответствует** требованиям технических регламентов.

VI. Общие выводы

Проектная документация объекта капитального строительства: «Многоквартирный дом со встроенными помещениями с встроено-пристроенным подземным гаражом по адресу: г. Санкт-Петербург, Московское шоссе, д.13, лит. ЕД.» соответствует результатам инженерных изысканий, требованиям технических регламентов, в том числе санитарно-эпидемиологическим, экологическим требованиям, требованиям государственной охраны объектов культурного наследия, требованиям пожарной, промышленной, ядерной, радиационной и иной безопасности, и требованиям к содержанию разделов проектной документации, предусмотренным в соответствии с частью 13 статьи 48 Градостроительного кодекса Российской Федерации. Внесенные изменения совместимы с проектной документацией и результатами инженерных изысканий, в отношении которых была ранее проведена экспертиза.

VII. Сведения о лицах, аттестованных на право подготовки заключений экспертизы, подписавших заключение экспертизы

Фамилия, Имя, Отчество. СНИЛС. Данные аттестата	Должность	Подпись
Борисова Наталия Алексеевна СНИЛС: 152-340-754 35 Номер аттестата: МС-Э-23-2-5661 Направление: 2.1.1. Схемы планировочной организации земельных участков Дата выдачи: 24.04.2015. Дата окончания срока действия: 24.04.2020	По договору подряда 37/19 от 01.11.2019	
Попичева Ирина Ивановна. СНИЛС: 007-615-637 40 Номер аттестата: МС-Э-28-2-8855 Направление: 2.1.2. Объемно-планировочные и архитектурные решения Дата выдачи: 31.05.2017. Дата окончания срока действия: 31.05.2022	Главный архитектор	
Швалова Людмила Владимировна. СНИЛС: 028-109-568 48 Номер аттестата: МС-Э- 2-2-7979 Направление: 2.1.3. Конструктивные решения Дата выдачи: 01.02.2017. Дата окончания срока действия: 01.02.2022	Главный специалист - эксперт по направлению конструктивные решения	

Фамилия, Имя, Отчество. СНИЛС. Данные аттестата	Должность	Подпись
<p>Малолеткова Екатерина Петровна. СНИЛС: 066-480-392 82 Номер аттестата: МС-Э-19-2-8558 Направление: 2.2.1. Водоснабжение, водоотведение и канализация Дата выдачи: 24.04.2017. Дата окончания срока действия: 24.04.2022</p>	Начальник отдела	
<p>Фищук Александр Викторович. СНИЛС: 072-654-126-59 Номер аттестата: МС-Э-99-2-4961 Направление: 2.2. Теплогазоснабжение, водоснабжение, водоотведение, канализация, вентиляция и кондиционирование Дата выдачи: 18.12.2014. Дата окончания срока действия: 18.12.2019</p>	Ведущий специалист	
<p>Надольский Николай Николаевич. СНИЛС: 162-961-905 90 Номер аттестата: МС-Э-9-16-10376. Направление: 16. Системы электроснабжения. Дата выдачи: 20.02.2018. Дата окончания срока действия: 20.02.2023 Номер аттестата: МС-Э-41-17-12678 Направление: 17. Системы связи и сигнализации. Дата выдачи: 10.10.2019. Дата окончания срока действия: 10.10.2024</p>	По договору подряда 36/19 от 23.10.2019	
<p>Пономарева Анна Эстатовна. СНИЛС: 115-990-782 89 Номер аттестата: МС-Э-40-2-3393 Направление: 2.4.1. Охрана окружающей среды. Дата выдачи: 27.06.2014. Дата окончания срока действия: 27.06.2024. Номер аттестата: МС-Э-42-2-3444. Направление: 2.4.2. Санитарно-эпидемиологическая безопасность. Дата выдачи: 27.06.2014. Дата окончания срока действия: 27.06.2024</p>	По договору подряда 35/19 от 23.10.2019	
<p>Меер Лариса Васильевна СНИЛС: 053-263-316-31 Номер аттестата: МС-Э-33-2-5983 Направление: 2.1.4. Организация строительства Дата выдачи: 25.06.2015. Дата окончания срока действия: 25.06.2020</p>	По договору подряда 38/19 от 01.11.2019	
<p>Шишковский Вячеслав Александрович. СНИЛС: 158-130-437 50 Номер аттестата: МС-Э- 2-2-7980 Направление: 2.5. Пожарная безопасность Дата выдачи: 01.02.2017. Дата окончания срока действия: 01.02.2022</p>	Специалист	



ФЕДЕРАЛЬНАЯ СЛУЖБА ПО АККРЕДИТАЦИИ

ФЕДЕРАЛЬНАЯ СЛУЖБА ПО АККРЕДИТАЦИИ

0001733

СВИДЕТЕЛЬСТВО ОБ АККРЕДИТАЦИИ

на право проведения негосударственной экспертизы проектной документации и (или) негосударственной экспертизы результатов инженерных изысканий

№ RA.RU.611673
(номер свидетельства об аккредитации)

№ 0001733
(учетный номер бланка)

Настоящим удостоверяется, что **ОБЩЕСТВО С ОГРАНИЧЕННОЙ ОТВЕТСТВЕННОСТЬЮ «ГЛАВНАЯ**
(полное и в случае, если имеется)

НЕГОСУДАРСТВЕННАЯ ЭКСПЕРТИЗА (ГЛАВЭКСПЕРТИЗА)» (ООО «ГЛАВЭКСПЕРТИЗА») ОГРН 1129847011128
сокращенное наименование и ОГРН юридического лица

место нахождения

196191, Россия, город Санкт-Петербург, площадь Конституции, дом 7, офис 721
(адрес юридического лица)

аккредитовано (а) на право проведения негосударственной экспертизы результатов инженерных изысканий

и проектной документации

(вид негосударственной экспертизы, в отношении которого получена аккредитация)

СРОК ДЕЙСТВИЯ СВИДЕТЕЛЬСТВА ОБ АККРЕДИТАЦИИ с 4 июня 2019 г. по 4 июня 2024 г.

Руководитель (заместитель Руководителя)
органа по аккредитации

О.И. Мальцев
(Ф.И.О.)

М.П.



ПРАВИТЕЛЬСТВО САНКТ-ПЕТЕРБУРГА
СЛУЖБА ГОСУДАРСТВЕННОГО СТРОИТЕЛЬНОГО
НАДЗОРА И ЭКСПЕРТИЗЫ САНКТ-ПЕТЕРБУРГА

ул. Зодчего Росси, д. 1/3, Санкт-Петербург, 191023; Тел.: (812) 576-15-00; Факс: (812) 576-15-06
E-mail: gne@gov.spb.ru http://www.gov.spb.ru
ОКПО 74847002 ОКОГУ 23900; ОГРН 1047839034484; ИНН / КПП 7840016760 / 784001001

Выдано Обществу с ограниченной ответственностью «СПб Инвест»

Юридический адрес: 196084, Санкт-Петербург, Московское шоссе, д. 13, лит. Б, пом. 3Н
Адрес электронной почты: ilinovaspb@akvilon-invest.ru

РАЗРЕШЕНИЕ НА СТРОИТЕЛЬСТВО

Дата 16 марта 2017 г.

№ 78-011-0293.1-2015

СЛУЖБА ГОСУДАРСТВЕННОГО СТРОИТЕЛЬНОГО НАДЗОРА И ЭКСПЕРТИЗЫ
САНКТ-ПЕТЕРБУРГА,

В соответствии со статьей 51 Градостроительного кодекса Российской Федерации,
разрешает:

1	Строительство объекта капитального строительства	V
	Реконструкцию объекта капитального строительства	
	Работы по сохранению объекта культурного наследия, затрагивающие конструктивные и другие характеристики надежности и безопасности такого объекта	
	Строительство линейного объекта (объекта капитального строительства, входящего в состав линейного объекта)	
	Реконструкцию линейного объекта (объекта капитального строительства, входящего в состав линейного объекта)	
2	Наименование объекта капитального строительства (этапа) в соответствии с проектной документацией	Многоквартирный дом со встроенными помещениями, с встроенно-пристроенным подземным гаражом.
	Наименование организации, выдавшей положительное заключение экспертизы проектной документации, и в случаях, предусмотренных законодательством Российской Федерации, реквизиты приказа об утверждении положительного заключения государственной экологической экспертизы	Общество с ограниченной ответственностью «Главная негосударственная экспертиза»

	Регистрационный номер и дата выдачи положительного заключения экспертизы проектной документации и в случаях, предусмотренных законодательством Российской Федерации, реквизиты приказа об утверждении положительного заключения государственной экологической экспертизы	78-1-4-0519-15 от 30 декабря 2015 г.
3	Кадастровый номер земельного участка (земельных участков), в пределах которого (которых) расположен или планируется расположение объекта капитального строительства	78:14:0007691:9789
	Номер кадастрового квартала (кадастровых кварталов), в пределах которого (которых) расположен или планируется расположение объекта капитального строительства	78:14:0007691
	Кадастровый номер реконструируемого объекта капитального строительства	
3.1	Сведения о градостроительном плане земельного участка	RU78148000-19747 от 24.04.2014
3.2	Сведения о проекте планировки и проекте межевания территории	
3.3	Сведения о проектной документации объекта капитального строительства, планируемого к строительству, реконструкции, проведению работ сохранения объекта культурного наследия, при которых затрагиваются конструктивные и другие характеристики надежности и безопасности объекта	ООО «Агентство территориального развития» Шифр 0044_15.07-102 2015 г.
4	Краткие проектные характеристики для строительства, реконструкции объекта капитального строительства, объекта культурного наследия, если при проведении работ по сохранению объекта культурного наследия затрагиваются конструктивные и другие характеристики надежности и безопасности такого объекта: Наименование объекта капитального строительства, входящего в состав имущественного комплекса, в соответствии с проектной документацией:	
	Общая площадь (кв. м):	41 953,53
	Площадь участка (кв. м):	12 364,0
	Объем (куб. м):	157 266,81
	в том числе подземной части (куб. м):	24 960,87
	Количество этажей (шт.):	19
	Высота (м):	57,15
	Количество подземных этажей (шт.):	1
	Вместимость (количество квартир.):	782
	Площадь застройки (кв. м):	2 595,0
	Иные показатели:	Общая площадь квартир – 28 437,0 кв. м.; Общая площадь встроенных помещений – 1 797,57 кв. м.; Общая площадь подземного гаража – 4 495,58 кв. м.; Количество машино-мест в подземном гараже – 159 м/м
5	Адрес (местоположение) объекта:	Санкт-Петербург, Московское шоссе, дом 13 литера ЕД.
6	Краткие проектные характеристики линейного объекта:	

Категория: (класс)	
Протяженность:	
Мощность (пропускная способность, грузооборот, интенсивность движения):	
Тип (КЛ, ВЛ, КВЛ), уровень напряжения линий электропередачи	
Перечень конструктивных элементов, оказывающих влияние на безопасность:	
Иные показатели:	

Срок действия настоящего разрешения – до « 29 » сентября 2017 г.
в соответствии с ПОС

Начальник Службы государственного строительного надзора и экспертизы Санкт-Петербурга  Л.В. Кулаков

« 16 » марта 2017 г.

Действие настоящего разрешения продлено до « 19 » сентября 2019 г.

Зач Начальник Службы государственного строительного надзора и экспертизы Санкт-Петербурга  В.В. Заварзин

« 18 » августа 2017 г.

Действие настоящего разрешения продлено до « ____ » _____ 20__ г.

Начальник Службы государственного строительного надзора и экспертизы Санкт-Петербурга _____

« ____ » _____ 20__ г.

Примечание:

- Не позднее, чем за семь рабочих дней до начала строительства застройщик должен направить в Службу государственного строительного надзора и экспертизы Санкт-Петербурга извещение о начале работ.
- В течение десяти дней со дня получения разрешения на строительство застройщик обязан безвозмездно передать в Службу государственного строительного надзора и экспертизы Санкт-Петербурга сведения о площади, о высоте и об этажности планируемого объекта капитального строительства, о сетях инженерно-технического обеспечения, один экземпляр копии результатов инженерных изысканий и по одному экземпляру копий разделов проектной документации, предусмотренных пунктами 2, 8-10, 11.1 части 12 статьи 48 Градостроительного Кодекса.
- По истечении срока действия разрешения застройщик обязан продлить его в Службе государственного строительного надзора и экспертизы Санкт-Петербурга, подав заявление не менее чем за шестьдесят дней до истечения срока действия разрешения.
- Обо всех изменениях, приведенных в настоящем разрешении сведений, застройщик обязан уведомить Службу в недельный срок со дня таких изменений.

Действие настоящего разрешения продлено до 31 декабря 2019 г.

Начальник Управления выдачи
разрешений

Волков Арсений Павлович

24 января 2019 г.



Подписан ЭП
Волков А. П.
Начальник Управления -
начальник отдела

Сертификат: 00F5 52AC 1715 009F 92E8 116B 6904 FAD0 67



ПРАВИТЕЛЬСТВО САНКТ-ПЕТЕРБУРГА
**КОМИТЕТ
ИМУЩЕСТВЕННЫХ ОТНОШЕНИЙ
САНКТ-ПЕТЕРБУРГА**

Смольный проезд, д. 1, лит. Б,
Санкт-Петербург, 191060
Тел. (812) 576-75-15 Факс (812) 576-49-10
E-mail: in@commim.spb.ru
ОКПО 00087076 ОКОГУ 23160
ОГРН 1027809244561
ИНН 7832000076/КПП 784201001

ООО «СПб Инвест»

Московское ш., д. 13, лит. Б, пом. 3Н,
Санкт-Петербург

13.07.2018 № *50767-32*

На № _____ от _____

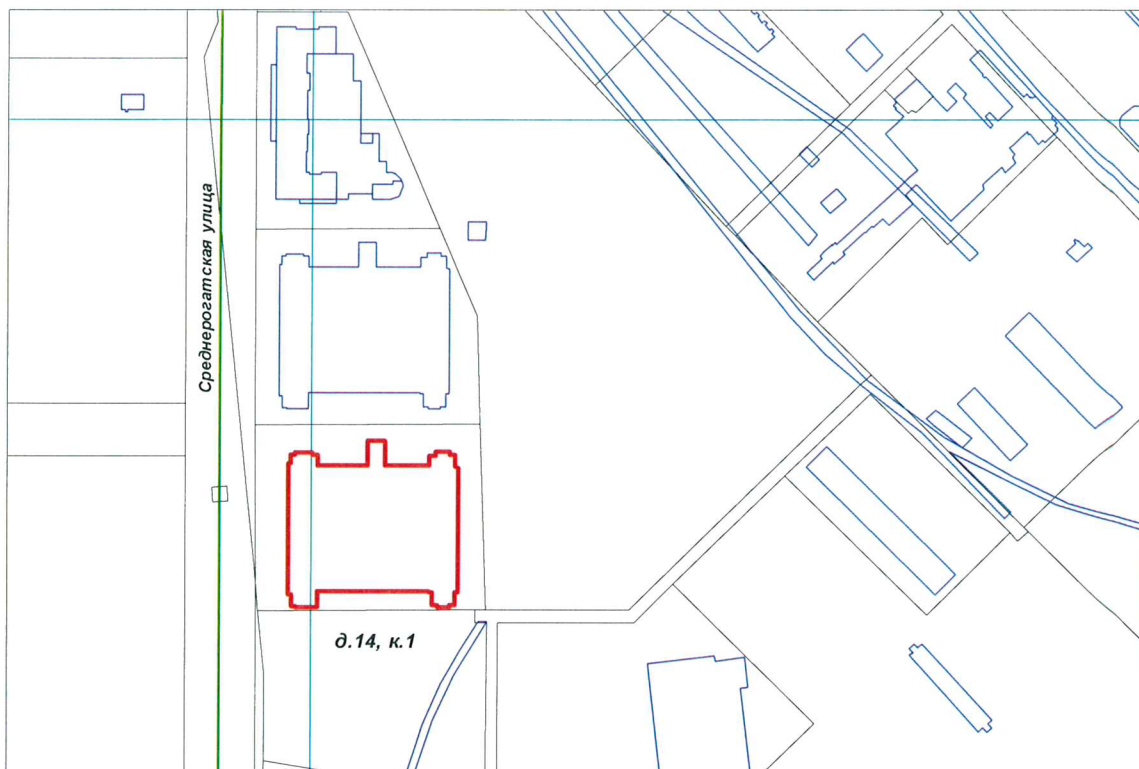
**Решение
о присвоении адреса объекту адресации**

Комитет имущественных отношений Санкт-Петербурга сообщает, что на основании заявления от 28.06.2018 № СИ-02-535 (входящий от 02.07.2018 № 69272-32) в связи со строительством объекта адресации зданию многоквартирного дома, расположенному на земельном участке с кадастровым номером **78:14:0007691:9789** по адресу: *г. Санкт-Петербург, Московское шоссе, дом 13, литера ЕД*, присвоен адрес:

**Российская Федерация, Санкт-Петербург, муниципальный округ
Звездное, Среднерогатская улица, дом 14, корпус 1, строение 1.**

Описание местоположения здания:

Схема местоположения объекта адресации



Масштаб 1:4000

условные обозначения:


 - ориентировочные границы здания

Примечание:

В соответствии с п. 26 Правил присвоения, изменения и аннулирования адресов, утвержденных постановлением Правительства Российской Федерации от 19.11.2014 № 1221, датой присвоения, аннулирования адреса объекту адресации признается дата внесения сведений об адресе в государственный адресный реестр.

Исполняющий обязанности начальника
Управления городского кадастра
и мониторинга земель

(должность)



(подпись)

Е.А. Смекалова
(Ф.И.О.)

Ведомость помещений и их площадей

Приложение к поэтажному плану

Адрес: Российская Федерация, Санкт-Петербург, муниципальный округ Звездное, Среднерогатская улица, дом 14, корпус 1, строение 1

Нежилые помещения

Этаж	№ помещения	№ части помещения	Наименование части помещения	Общая площадь, кв. м.	Кроме того, площадь лоджий, балконов, веранд, террас с коэффициентами, кв. м.	Высота, м	Примечание
Подвал	2-Н	1	Место хранения	9,5		3,21	
			Итого по помещению 2-Н:	9,5	0,0		
Подвал	3-Н	1	Место хранения	3,0		3,21	
			Итого по помещению 3-Н:	3,0	0,0		
Подвал	4-Н	1	Место хранения	6,1		3,21	
			Итого по помещению 4-Н:	6,1	0,0		
Подвал	6-Н	1	Место хранения	4,3		3,21	
			Итого по помещению 6-Н:	4,3	0,0		
Подвал	7-Н	1	Место хранения	3,6		3,21	
			Итого по помещению 7-Н:	3,6	0,0		
Подвал	8-Н	1	Место хранения	3,6		3,21	
			Итого по помещению 8-Н:	3,6	0,0		
Подвал	9-Н	1	Место хранения	3,9		3,21	
			Итого по помещению 9-Н:	3,9	0,0		
Подвал	10-Н	1	Место хранения	3,0		3,21	
			Итого по помещению 10-Н:	3,0	0,0		
Подвал	11-Н	1	Место хранения	5,7		3,21	
			Итого по помещению 11-Н:	5,7	0,0		
Подвал	12-Н	1	Место хранения	3,6		3,21	
			Итого по помещению 12-Н:	3,6	0,0		
Подвал	13-Н	1	Место хранения	11,4		3,21	
			Итого по помещению 13-Н:	11,4	0,0		
Подвал	14-Н	1	Место хранения	9,5		3,21	
			Итого по помещению 14-Н:	9,5	0,0		
Подвал	15-Н	1	Место хранения	5,2		3,21	
			Итого по помещению 15-Н:	5,2	0,0		
Подвал	16-Н	1	Место хранения	4,5		3,21	
			Итого по помещению 16-Н:	4,5	0,0		
Подвал	17-Н	1	Место хранения	3,8		3,21	
			Итого по помещению 17-Н:	3,8	0,0		
Подвал	18-Н	1	Место хранения	4,3		3,21	
			Итого по помещению 18-Н:	4,3	0,0		
Подвал	19-Н	1	Место хранения	3,8		3,21	
			Итого по помещению 19-Н:	3,8	0,0		
Подвал	20-Н	1	Место хранения	3,8		3,21	
			Итого по помещению 20-Н:	3,8	0,0		
Подвал	21-Н	1	Место хранения	3,5		3,21	
			Итого по помещению 21-Н:	3,5	0,0		
Подвал	22-Н	1	Место хранения	5,7		3,21	
			Итого по помещению 22-Н:	5,7	0,0		

Подвал	24-Н	1	Место хранения	3,2		3,21
			Итого по помещению 24-Н:	3,2	0,0	
Подвал	25-Н	1	Место хранения	3,1		3,21
			Итого по помещению 25-Н:	3,1	0,0	
Подвал	26-Н	1	Место хранения	5,7		3,21
			Итого по помещению 26-Н:	5,7	0,0	
Подвал	27-Н	1	Место хранения	3,3		3,21
			Итого по помещению 27-Н:	3,3	0,0	
Подвал	28-Н	1	Место хранения	3,2		3,21
			Итого по помещению 28-Н:	3,2	0,0	
Подвал	31-Н	1	Место хранения	2,8		3,21
			Итого по помещению 31-Н:	2,8	0,0	
Подвал	32-Н	1	Место хранения	2,9		3,21
			Итого по помещению 32-Н:	2,9	0,0	
Подвал	33-Н	1	Место хранения	4,0		3,21
			Итого по помещению 33-Н:	4,0	0,0	
Подвал	35-Н	1	Место хранения	4,0		3,21
			Итого по помещению 35-Н:	4,0	0,0	
Подвал	36-Н	1	Место хранения	4,1		3,21
			Итого по помещению 36-Н:	4,1	0,0	
Подвал	37-Н	1	Место хранения	5,0		3,21
			Итого по помещению 37-Н:	5,0	0,0	
Подвал	38-Н	1	Место хранения	5,7		3,21
			Итого по помещению 38-Н:	5,7	0,0	
Подвал	39-Н	1	Место хранения	3,8		3,21
			Итого по помещению 39-Н:	3,8	0,0	
Подвал	40-Н	1	Место хранения	3,9		3,21
			Итого по помещению 40-Н:	3,9	0,0	
Подвал	41-Н	1	Место хранения	3,8		3,21
			Итого по помещению 41-Н:	3,8	0,0	
Подвал	42-Н	1	Место хранения	4,4		3,21
			Итого по помещению 42-Н:	4,4	0,0	
Подвал	43-Н	1	Место хранения	3,7		3,21
			Итого по помещению 43-Н:	3,7	0,0	
Подвал	44-Н	1	Место хранения	3,5		3,21
			Итого по помещению 44-Н:	3,5	0,0	
Подвал	45-Н	1	Место хранения	3,5		3,21
			Итого по помещению 45-Н:	3,5	0,0	
Подвал	46-Н	1	Место хранения	2,5		3,21
			Итого по помещению 46-Н:	2,5	0,0	
Подвал	47-Н	1	Место хранения	3,4		3,21
			Итого по помещению 47-Н:	3,4	0,0	
Подвал	48-Н	1	Место хранения	3,7		3,21
			Итого по помещению 48-Н:	3,7	0,0	
Подвал	49-Н	1	Место хранения	6,2		3,21
			Итого по помещению 49-Н:	6,2	0,0	
Подвал	50-Н	1	Место хранения	2,7		3,21
			Итого по помещению 50-Н:	2,7	0,0	

Подвал	51-Н	1	Место хранения	2,0		3,21	
			Итого по помещению 51-Н:	2,0	0,0		
Подвал	52-Н	1	Место хранения	4,2		3,21	
			Итого по помещению 52-Н:	4,2	0,0		
Подвал	53-Н	1	Место хранения	4,1		3,21	
			Итого по помещению 53-Н:	4,1	0,0		
Подвал	54-Н	1	Место хранения	4,1		3,21	
			Итого по помещению 54-Н:	4,1	0,0		
Подвал	55-Н	1	Место хранения	3,7		3,21	
			Итого по помещению 55-Н:	3,7	0,0		
Подвал	56-Н	1	Место хранения	3,7		3,21	
			Итого по помещению 56-Н:	3,7	0,0		
Подвал	57-Н	1	Место хранения	3,7		3,21	
			Итого по помещению 57-Н:	3,7	0,0		
Подвал	58-Н	1	Место хранения	4,3		3,21	
			Итого по помещению 58-Н:	4,3	0,0		
Подвал	59-Н	1	Место хранения	4,3		3,21	
			Итого по помещению 59-Н:	4,3	0,0		
Подвал	60-Н	1	Место хранения	3,3		3,21	
			Итого по помещению 60-Н:	3,3	0,0		
Подвал	61-Н	1	Место хранения	3,4		3,21	
			Итого по помещению 61-Н:	3,4	0,0		
Подвал	62-Н	1	Место хранения	3,3		3,21	
			Итого по помещению 62-Н:	3,3	0,0		
Подвал	63-Н	1	Место хранения	4,1		3,21	
			Итого по помещению 63-Н:	4,1	0,0		
Подвал	64-Н	1	Место хранения	3,8		3,21	
			Итого по помещению 64-Н:	3,8	0,0		
Подвал	65-Н	1	Место хранения	3,9		3,21	
			Итого по помещению 65-Н:	3,9	0,0		
Подвал	66-Н	1	Место хранения	3,8		3,21	
			Итого по помещению 66-Н:	3,8	0,0		
Подвал	67-Н	1	Место хранения	5,8		3,21	
			Итого по помещению 67-Н:	5,8	0,0		
Подвал	68-Н	1	Место хранения	3,7		3,21	
			Итого по помещению 68-Н:	3,7	0,0		
Подвал	69-Н	1	Место хранения	3,8		3,21	
			Итого по помещению 69-Н:	3,8	0,0		
Подвал	70-Н	1	Место хранения	4,2		3,21	
			Итого по помещению 70-Н:	4,2	0,0		
Подвал	71-Н	1	Место хранения	3,8		3,21	
			Итого по помещению 71-Н:	3,8	0,0		
Подвал	72-Н	1	Место хранения	3,9		3,21	
			Итого по помещению 72-Н:	3,9	0,0		
Подвал	73-Н	1	Место хранения	4,7		3,21	
			Итого по помещению 73-Н:	4,7	0,0		

Подвал	74-Н	1	Место хранения	4,7		3,21
				Итого по помещению 74-Н:	4,7	0,0
Подвал	76-Н	1	Место хранения	4,9		3,21
				Итого по помещению 76-Н:	4,9	0,0
Подвал	77-Н	1	Место хранения	4,2		3,21
				Итого по помещению 77-Н:	4,2	0,0
Подвал	78-Н	1	Место хранения	4,3		3,21
				Итого по помещению 78-Н:	4,3	0,0
Подвал	79-Н	1	Место хранения	4,0		3,21
				Итого по помещению 79-Н:	4,0	0,0
Подвал	80-Н	1	Место хранения	3,2		3,21
				Итого по помещению 80-Н:	3,2	0,0
Подвал	81-Н	1	Место хранения	6,0		3,21
				Итого по помещению 81-Н:	6,0	0,0
Подвал	82-Н	1	Место хранения	4,2		3,21
				Итого по помещению 82-Н:	4,2	0,0
Подвал	83-Н	1	Место хранения	4,5		3,21
				Итого по помещению 83-Н:	4,5	0,0
Подвал	84-Н	1	Место хранения	3,9		3,21
				Итого по помещению 84-Н:	3,9	0,0
Подвал	85-Н	1	Место хранения	4,2		3,21
				Итого по помещению 85-Н:	4,2	0,0
Подвал	86-Н	1	Место хранения	3,2		3,21
				Итого по помещению 86-Н:	3,2	0,0
Подвал	87-Н	1	Место хранения	5,0		3,21
				Итого по помещению 87-Н:	5,0	0,0
Подвал	88-Н	1	Место хранения	3,7		3,21
				Итого по помещению 88-Н:	3,7	0,0
Подвал	89-Н	1	Место хранения	4,8		3,21
				Итого по помещению 89-Н:	4,8	0,0
Подвал	90-Н	1	Место хранения	3,1		3,21
				Итого по помещению 90-Н:	3,1	0,0
Подвал	91-Н	1	Место хранения	3,1		3,21
				Итого по помещению 91-Н:	3,1	0,0
Подвал	92-Н	1	Место хранения	3,1		3,21
				Итого по помещению 92-Н:	3,1	0,0
Подвал	93-Н	1	Место хранения	3,4		3,21
				Итого по помещению 93-Н:	3,4	0,0
Подвал	94-Н	1	Место хранения	5,0		3,21
				Итого по помещению 94-Н:	5,0	0,0
Подвал	95-Н	1	Место хранения	4,8		3,21
				Итого по помещению 95-Н:	4,8	0,0
Подвал	96-Н	1	Место хранения	3,0		3,21
				Итого по помещению 96-Н:	3,0	0,0
Подвал	97-Н	1	Место хранения	3,9		3,21
				Итого по помещению 97-Н:	3,9	0,0
Подвал	98-Н	1	Место хранения	4,7		3,21
				Итого по помещению 98-Н:	4,7	0,0

Подвал	122-Н	1	Место хранения	3,7		3,21
			Итого по помещению 122-Н:	3,7	0,0	
Подвал	123-Н	1	Место хранения	3,4		3,21
			Итого по помещению 123-Н:	3,4	0,0	
Подвал	124-Н	1	Место хранения	4,5		3,21
			Итого по помещению 124-Н:	4,5	0,0	
Подвал	125-Н	1	Место хранения	4,1		3,21
			Итого по помещению 125-Н:	4,1	0,0	
Подвал	126-Н	1	Место хранения	3,8		3,21
			Итого по помещению 126-Н:	3,8	0,0	
Подвал	127-Н	1	Место хранения	3,9		3,21
			Итого по помещению 127-Н:	3,9	0,0	
Подвал	128-Н	1	Место хранения	3,8		3,21
			Итого по помещению 128-Н:	3,8	0,0	
Подвал	129-Н	1	Место хранения	5,8		3,21
			Итого по помещению 129-Н:	5,8	0,0	
Подвал	130-Н	1	Место хранения	3,7		3,21
			Итого по помещению 130-Н:	3,7	0,0	
Подвал	131-Н	1	Место хранения	3,6		3,21
			Итого по помещению 131-Н:	3,6	0,0	
Подвал	132-Н	1	Место хранения	3,4		3,21
			Итого по помещению 132-Н:	3,4	0,0	
Подвал	133-Н	1	Место хранения	3,5		3,21
			Итого по помещению 133-Н:	3,5	0,0	
Подвал	134-Н	1	Место хранения	3,1		3,21
			Итого по помещению 134-Н:	3,1	0,0	
Подвал	135-Н	1	Место хранения	3,2		3,21
			Итого по помещению 135-Н:	3,2	0,0	
Подвал	136-Н	1	Место хранения	3,3		3,21
			Итого по помещению 136-Н:	3,3	0,0	
Подвал	137-Н	1	Место хранения	3,3		3,21
			Итого по помещению 137-Н:	3,3	0,0	
Подвал	138-Н	1	Место хранения	4,3		3,21
			Итого по помещению 138-Н:	4,3	0,0	
Подвал	139-Н	1	Место хранения	4,5		3,21
			Итого по помещению 139-Н:	4,5	0,0	
Подвал	140-Н	1	Место хранения	3,6		3,21
			Итого по помещению 140-Н:	3,6	0,0	
Подвал	141-Н	1	Место хранения	3,7		3,21
			Итого по помещению 141-Н:	3,7	0,0	
Подвал	142-Н	1	Место хранения	3,4		3,21
			Итого по помещению 142-Н:	3,4	0,0	
Подвал	143-Н	1	Место хранения	5,3		3,21
			Итого по помещению 143-Н:	5,3	0,0	
Подвал	144-Н	1	Место хранения	4,9		3,21
			Итого по помещению 144-Н:	4,9	0,0	
Подвал	145-Н	1	Место хранения	4,2		3,21
			Итого по помещению 145-Н:	4,2	0,0	

Подвал	146-Н	1	Место хранения	3,2		3,21	
			Итого по помещению 146-Н:	3,2	0,0		
Подвал	147-Н	1	Место хранения	4,8		3,21	
			Итого по помещению 147-Н:	4,8	0,0		
Подвал	148-Н	1	Место хранения	3,7		3,21	
			Итого по помещению 148-Н:	3,7	0,0		
Подвал	149-Н	1	Место хранения	4,4		3,21	
			Итого по помещению 149-Н:	4,4	0,0		
Подвал	150-Н	1	Место хранения	3,6		3,21	
			Итого по помещению 150-Н:	3,6	0,0		
Подвал	151-Н	1	Место хранения	3,6		3,21	
			Итого по помещению 151-Н:	3,6	0,0		
Подвал	152-Н	1	Место хранения	3,6		3,21	
			Итого по помещению 152-Н:	3,6	0,0		
Подвал	153-Н	1	Место хранения	3,1		3,21	
			Итого по помещению 153-Н:	3,1	0,0		
Подвал	154-Н	1	Место хранения	3,6		3,21	
			Итого по помещению 154-Н:	3,6	0,0		
Подвал	155-Н	1	Место хранения	3,2		3,21	
			Итого по помещению 155-Н:	3,2	0,0		
Подвал	156-Н	1	Место хранения	3,8		3,21	
			Итого по помещению 156-Н:	3,8	0,0		
Подвал	157-Н	1	Место хранения	3,0		3,21	
			Итого по помещению 157-Н:	3,0	0,0		
Подвал	158-Н	1	Место хранения	3,4		3,21	
			Итого по помещению 158-Н:	3,4	0,0		
Подвал	159-Н	1	Место хранения	3,2		3,21	
			Итого по помещению 159-Н:	3,2	0,0		
Подвал	160-Н	1	Место хранения	3,0		3,21	
			Итого по помещению 160-Н:	3,0	0,0		
Подвал	161-Н	1	Место хранения	4,2		3,21	
			Итого по помещению 161-Н:	4,2	0,0		
Подвал	162-Н	1	Место хранения	3,5		3,21	
			Итого по помещению 162-Н:	3,5	0,0		
Подвал	163-Н	1	Место хранения	4,3		3,21	
			Итого по помещению 163-Н:	4,3	0,0		
Подвал	164-Н	1	Место хранения	3,5		3,21	
			Итого по помещению 164-Н:	3,5	0,0		
Подвал	165-Н	1	Место хранения	3,5		3,21	
			Итого по помещению 165-Н:	3,5	0,0		
Подвал	166-Н	1	Место хранения	9,4		3,21	
			Итого по помещению 166-Н:	9,4	0,0		
Подвал	167-Н	1	Место хранения	7,2		3,21	
			Итого по помещению 167-Н:	7,2	0,0		
Подвал	168-Н	1	Место хранения	6,9		3,21	
			Итого по помещению 168-Н:	6,9	0,0		

Подвал	169-Н	1	Место хранения	5,2		3,21
			Итого по помещению 169-Н:	5,2	0,0	
Подвал	170-Н	1	Место хранения	4,5		3,21
			Итого по помещению 170-Н:	4,5	0,0	
Подвал	171-Н	1	Место хранения	5,2		3,21
			Итого по помещению 171-Н:	5,2	0,0	
Подвал	172-Н	1	Место хранения	3,6		3,21
			Итого по помещению 172-Н:	3,6	0,0	
Подвал	173-Н	1	Место хранения	3,4		3,21
			Итого по помещению 173-Н:	3,4	0,0	
Подвал	174-Н	1	Место хранения	3,0		3,21
			Итого по помещению 174-Н:	3,0	0,0	
Подвал	175-Н	1	Место хранения	4,1		3,21
			Итого по помещению 175-Н:	4,1	0,0	
Подвал	176-Н	1	Место хранения	3,4		3,21
			Итого по помещению 176-Н:	3,4	0,0	
Подвал	177-Н	1	Место хранения	4,6		3,21
			Итого по помещению 177-Н:	4,6	0,0	
Подвал	178-Н	1	Место хранения	4,4		3,21
			Итого по помещению 178-Н:	4,4	0,0	
Подвал	179-Н	1	Место хранения	3,3		3,21
			Итого по помещению 179-Н:	3,3	0,0	
Подвал	180-Н	1	Место хранения	3,1		3,21
			Итого по помещению 180-Н:	3,1	0,0	
Подвал	182-Н	1	Место хранения	6,4		3,21
			Итого по помещению 182-Н:	6,4	0,0	
Подвал	183-Н	1	Место хранения	3,6		3,21
			Итого по помещению 183-Н:	3,6	0,0	
Подвал	184-Н	1	Место хранения	10,9		3,21
			Итого по помещению 184-Н:	10,9	0,0	
Подвал	185-Н	1	Место хранения	4,2		3,21
			Итого по помещению 185-Н:	4,2	0,0	
Подвал	186-Н	1	Место хранения	10,2		3,21
			Итого по помещению 186-Н:	10,2	0,0	
Подвал	187-Н	1	Место хранения	4,2		3,21
			Итого по помещению 187-Н:	4,2	0,0	
Подвал	188-Н	1	Место хранения	3,6		3,21
			Итого по помещению 188-Н:	3,6	0,0	
Подвал	189-Н	1	Место хранения	3,6		3,21
			Итого по помещению 189-Н:	3,6	0,0	
Подвал	190-Н	1	Место хранения	3,8		3,21
			Итого по помещению 190-Н:	3,8	0,0	
Подвал	191-Н	1	Место хранения	4,3		3,21
			Итого по помещению 191-Н:	4,3	0,0	
Подвал	192-Н	1	Место хранения	3,0		3,21
			Итого по помещению 192-Н:	3,0	0,0	
Подвал	193-Н	1	Место хранения	3,7		3,21
			Итого по помещению 193-Н:	3,7	0,0	

Подвал	194-Н	1	Помещение для кратковременного хранения отработанных люминесцентных ламп	8,7		3,21	обслуживает гараж
Итого по помещению 194-Н:				8,7	0,0		
Подвал	195-Н	1	Электрощитовая (встроенно-пристроенный подземный гараж)	20,6		3,21	обслуживает гараж
Итого по помещению 195-Н:				20,6	0,0		
1	196-Н	1	Тамбур	4,6		3,42	
		2	Помещение приема и выдачи предметов проката	69,0		3,42	
		3	Уборная	4,3		3,42	
Итого по помещению 196-Н:				77,9	0,0		
1	197-Н	1	Тамбур	4,6		3,42	
		2	Помещение приема и выдачи предметов проката	18,2		3,42	
		3	Уборная	4,2		3,42	
Итого по помещению 197-Н:				27,0	0,0		
1	198-Н	1	Тамбур	4,6		3,42	
		2	Помещение приема и выдачи предметов проката	18,5		3,42	
		3	Уборная	4,4		3,42	
Итого по помещению 198-Н:				27,5	0,0		
1	199-Н	1	Тамбур	4,6		3,42	
		2	Помещение приема и выдачи предметов проката	104,7		3,42	
		3	Уборная	4,6		3,42	
Итого по помещению 199-Н:				113,9	0,0		
1	200-Н	1	Тамбур	4,3		3,42	
		2	Помещение приема и выдачи предметов проката	89,7		3,42	
		3	уборная	4,4		3,42	
		4	Коллектор	0,9		3,42	
Итого по помещению 200-Н:				99,3	0,0		
1	201-Н	1	Тамбур	4,3		3,42	
		2	Помещение приема и выдачи предметов проката	58,2		3,42	
		3	Уборная	4,5		3,42	
		4	Помещение для хранения предметов проката	33,0		3,42	
Итого по помещению 201-Н:				100,0	0,0		
1	202-Н	1	Тамбур	4,3		3,42	
		2	Помещение приема и выдачи предметов проката	37,0		3,42	
		3	Помещение для хранения предметов проката	35,2		3,42	
		4	Уборная	5,2		3,42	
Итого по помещению 202-Н:				81,7	0,0		
1	203-Н	1	Тамбур	4,2		3,42	
		2	Помещение приема и выдачи предметов проката	110,0		3,42	
		3	Уборная	4,4		3,42	
		4	Коллектор	0,6		3,42	
Итого по помещению 203-Н:				119,2	0,0		
1	205-Н	1	Тамбур	4,4		3,42	
		2	Помещение выставки предметов проката	69,4		3,42	
		3	Уборная	5,0		3,42	
		4	Коллектор	0,6		3,42	
Итого по помещению 205-Н:				79,4	0,0		
1	206-Н	1	Тамбур	4,5		3,42	
		2	Помещение выставки предметов проката	32,3		3,42	
		3	Уборная	4,8		3,42	
Итого по помещению 206-Н:				41,6	0,0		
1	207-Н	1	Тамбур	4,6		3,42	
		2	Помещение выставки предметов проката	35,1		3,42	
		3	Уборная	4,0		3,42	
Итого по помещению 207-Н:				43,7	0,0		
1	208-Н	1	Тамбур	4,6		3,42	
		2	Помещение выставки предметов проката	69,1		3,42	
		3	Уборная	5,0		3,42	
Итого по помещению 208-Н:				78,7	0,0		
1	209-Н	1	Тамбур	4,4		3,42	
		2	Помещение клуба	42,3		3,42	
		3	Уборная	4,6		3,42	
Итого по помещению 209-Н:				51,3	0,0		

1	210-Н	1	Тамбур	4,6	3,42
		2	Помещение клуба	46,3	3,42
		3	Уборная	4,5	3,42
Итого по помещению 210-Н:				55,4	0,0
1	211-Н	1	Тамбур	4,4	3,42
		2	Помещение клуба	121,6	3,42
		3	Уборная	5,2	3,42
Итого по помещению 211-Н:				131,2	0,0
1	213-Н	1	Тамбур	4,3	3,42
		2	Помещение для спортивно-развлекательных игр	111,1	3,42
		3	Уборная	4,5	3,42
		4	Коллектор	0,9	3,42
Итого по помещению 213-Н:				120,8	0,0
1	214-Н	1	Тамбур	4,3	3,42
		2	Помещение для игры в шашки	77,5	3,42
		3	Уборная	4,6	3,42
		4	Коллектор	0,8	3,42
Итого по помещению 214-Н:				87,2	0,0
1	215-Н	1	Тамбур	4,3	3,42
		2	Помещение для игры в шахматы	74,5	3,42
		3	Уборная	4,7	3,42
		4	Коллектор	0,7	3,42
Итого по помещению 215-Н:				84,2	0,0
1	216-Н	1	Тамбур	4,3	3,42
		2	Помещение для спортивно-развлекательных игр	109,5	3,42
		3	Уборная	4,3	3,42
Итого по помещению 216-Н:				118,1	0,0
1	218-Н	1	Тамбур	4,8	3,42
		2	Помещение для физкультурных занятий	83,9	3,42
		3	Уборная	4,2	3,42
Итого по помещению 218-Н:				92,9	0,0
1	219-Н	1	Тамбур	4,8	3,42
		2	Помещение для физкультурных занятий	73,5	3,42
		3	Уборная	4,7	3,42
Итого по помещению 219-Н:				83,0	0,0
1	220-Н	1	Тамбур	4,6	3,42
		2	Помещение для физкультурных занятий	63,2	3,42
		3	Уборная	5,7	3,42
Итого по помещению 220-Н:				73,5	0,0
Подвал	1-МОП	1	Помещение для хранения автомобилей на 78 м/м	840,2	2,73
		2	Въезд	77,5	2,73
		3	Помещение для хранения автомобилей на 81 м/м	837,5	2,73
		4	Тамбур-шлюз	9,3	3,21
		5	Тамбур-шлюз	6,7	3,21
		6	Тамбур-шлюз	5,1	3,21
		7	Тамбур-шлюз	4,4	3,21
		8	Тамбур-шлюз	6,5	3,21
		9	Тамбур-шлюз	11,4	3,21
		10	Тамбур-шлюз	6,6	3,21
		11	Тамбур-шлюз	7,0	3,21
		12	Тамбур-шлюз	13,0	3,21
		13	Тамбур-шлюз	7,5	3,21
		14	Тамбур-шлюз	8,6	3,21
		15	Тамбур-шлюз	4,3	3,21
		16	Тамбур-шлюз	4,2	3,21
		17	Тамбур-шлюз	11,0	3,21
		18	Тамбур-шлюз	7,1	3,21
		19	Тамбур-шлюз	6,2	3,21
		20	Тамбур-шлюз	4,3	3,21
		21	Тамбур-шлюз	10,2	3,21
		22	Тамбур-шлюз	8,3	3,21
		23	Тамбур-шлюз	5,4	3,21
		24	Тамбур-шлюз	4,9	3,21
		25	Тамбур-шлюз	13,2	3,21
		26	Тамбур-шлюз	8,7	3,21
		27	Тамбур-шлюз	7,9	3,21
		28	Тамбур-шлюз	4,3	3,21
1		29	Лестничная клетка	13,9	3,42
		30	Лестничная клетка	14,5	3,42
		31	Лестничная клетка	15,4	3,42
		32	Лестничная клетка	15,7	3,42
Итого по помещению 1-МОП:				2000,8	0,0
Итого по нежилым помещениям				4582,1	

	93-м/м	Машино-место	14,2	2,73
	94-м/м	Машино-место	14,2	2,73
	95-м/м	Машино-место	14,2	2,73
	96-м/м	Машино-место	14,2	2,73
	97-м/м	Машино-место	15,8	2,73
	98-м/м	Машино-место	15,8	2,73
	99-м/м	Машино-место	14,2	2,73
	100-м/м	Машино-место	14,2	2,73
	101-м/м	Машино-место	14,2	2,73
	102-м/м	Машино-место	14,2	2,73
	103-м/м	Машино-место	14,2	2,73
	104-м/м	Машино-место	14,2	2,73
	105-м/м	Машино-место	14,2	2,73
	106-м/м	Машино-место	14,2	2,73
	107-м/м	Машино-место	14,2	2,73
	108-м/м	Машино-место	14,9	2,73
	109-м/м	Машино-место	14,9	2,73
	110-м/м	Машино-место	14,2	2,73
	111-м/м	Машино-место	14,2	2,73
	112-м/м	Машино-место	14,2	2,73
	113-м/м	Машино-место	14,2	2,73
	114-м/м	Машино-место	14,2	2,73
	115-м/м	Машино-место	14,2	2,73
	116-м/м	Машино-место	14,2	2,73
	117-м/м	Машино-место	15,7	2,73
	118-м/м	Машино-место	15,8	2,73
	119-м/м	Машино-место	14,2	2,73
	120-м/м	Машино-место	14,2	2,73
	121-м/м	Машино-место	14,2	2,73
	122-м/м	Машино-место	14,2	2,73
	123-м/м	Машино-место	14,2	2,73
	124-м/м	Машино-место	14,2	2,73
	125-м/м	Машино-место	14,2	2,73
	126-м/м	Машино-место	14,2	2,73
	127-м/м	Машино-место	14,2	2,73
	128-м/м	Машино-место	14,9	2,73
	129-м/м	Машино-место	14,9	2,73
	130-м/м	Машино-место	14,2	2,73
	131-м/м	Машино-место	14,2	2,73
	132-м/м	Машино-место	14,2	2,73
	133-м/м	Машино-место	14,2	2,73
	134-м/м	Машино-место	14,2	2,73
	135-м/м	Машино-место	14,2	2,73
	136-м/м	Машино-место	14,2	2,73
	137-м/м	Машино-место	15,7	2,73
	138-м/м	Машино-место	17,4	2,73
	139-м/м	Машино-место	15,6	2,73
	140-м/м	Машино-место	15,6	2,73
	141-м/м	Машино-место	15,6	2,73
	142-м/м	Машино-место	15,6	2,73
	143-м/м	Машино-место	15,6	2,73
	144-м/м	Машино-место	15,6	2,73
	145-м/м	Машино-место	15,6	2,73
	146-м/м	Машино-место	15,6	2,73
	147-м/м	Машино-место	15,6	2,73
	148-м/м	Машино-место	15,6	2,73
	149-м/м	Машино-место	18,8	2,73
	150-м/м	Машино-место	18,8	2,73
	151-м/м	Машино-место	15,6	2,73
	152-м/м	Машино-место	15,6	2,73
	153-м/м	Машино-место	15,6	2,73
	154-м/м	Машино-место	15,6	2,73
	155-м/м	Машино-место	15,6	2,73
	156-м/м	Машино-место	15,6	2,73
	157-м/м	Машино-место	15,6	2,73
	158-м/м	Машино-место	15,6	2,73
	159-м/м	Машино-место	17,4	2,73
		Итого по помещению :	2323,7	0,0
		Итого по машино-местам	2323,7	0,0

Технологические помещения

Этаж	№ помещения	№ части помещения	Наименование части помещения	Общая площадь, кв. м.	Кроме того, площадь лоджий, балконов, веранд, террас с коэффициентами, кв. м.	Высота, м	Примечание
Подвал	1-Н	1	ИТП (жилой дом)	44,3		3,21	
			Итого по помещению 1-Н:	44,3	0,0		
Подвал	5-Н	1	Электрощитовая (жилой дом, встроенные помещения)	27,7		3,21	
			Итого по помещению 5-Н:	27,7	0,0		
Подвал	23-Н	1	Насосная	8,1		3,21	
			Итого по помещению 23-Н:	8,1	0,0		
Подвал	29-Н	1	Пожарная насосная АПТ	17,9		3,21	
			Итого по помещению 29-Н:	17,9	0,0		

Подвал	30-Н	1	Пожарная насосная ВПВ	13,9		3,21
Итого по помещению 30-Н:				13,9	0,0	
Подвал	34-Н	1	Водомерный узел	13,4		3,21
Итого по помещению 34-Н:				13,4	0,0	
Подвал	75-Н	1	ИТП (встроенные помещения)	27,3		3,21
Итого по помещению 75-Н:				27,3	0,0	
Подвал	181-Н	1	Электрощитовая (жилой дом, встроенные помещения)	25,7		3,21
Итого по помещению 181-Н:				25,7	0,0	
1	204-Н	1	Кладовая уборочного инвентаря	3,4		3,42
Итого по помещению 204-Н:				3,4	0,0	
1	212-Н	1	Помещение систем безопасности	8,6		3,42
Итого по помещению 212-Н:				8,6	0,0	
1	217-Н	1	Кладовая уборочного инвентаря	4,0		3,42
Итого по помещению 217-Н:				4,0	0,0	
Итого по технологическим помещениям				194,3	0,0	

Жилые помещения

Этаж	№ помещения	№ части помещения	Наименование части помещения	Общая площадь, кв. м.	В том числе площадь, кв. м.		Кроме того, площадь лоджий, балконов, веранд, террас с коэффициентами, кв. м.	Высота, м	Примечание		
					Жилая кв. м.	Вспомогательная, кв. м.					
2	1	1	Жилая комната	11,0	11,0		2,2	2,74	Балкон остекленный		
		2	Кухня	15,0						15,0	2,74
		3	Коридор	4,3						4,3	2,74
		4	Совмещенный санузел	3,9						3,9	2,74
		Итого по квартире 1:								34,2	11,0
2	2	1	Жилая комната-кухня	17,2	17,2		1,5	2,74	Балкон остекленный		
		2	Коридор	3,4						3,4	2,74
		3	Совмещенный санузел	3,5						3,5	2,74
		Итого по квартире 2:								24,1	17,2
2	3	1	Жилая комната-кухня	17,1	17,1		1,6	2,74	Балкон остекленный		
		2	Коридор	3,6						3,6	2,74
		3	Совмещенный санузел	3,4						3,4	2,74
		Итого по квартире 3:								24,1	17,1
2	4	1	Жилая комната-кухня	19,1	19,1		1,8	2,74	Балкон остекленный		
		2	Коридор	4,4						4,4	2,74
		3	Совмещенный санузел	3,4						3,4	2,74
		Итого по квартире 4:								26,9	19,1
2	5	1	Жилая комната	11,2	11,2		1,8	2,74	Балкон остекленный		
		2	Кухня	17,3						17,3	2,74
		3	Коридор	5,5						5,5	2,74
		4	Совмещенный санузел	3,9						3,9	2,74
		Итого по квартире 5:								37,9	11,2
2	6	1	Жилая комната	15,0	15,0		1,2	2,74	Балкон остекленный		
		2	Жилая комната	12,0						12,0	2,74
		3	Кухня	9,4						9,4	2,74
		4	Коридор	7,3						7,3	2,74
		5	Туалет	1,8						1,8	2,74
		6	Ванная	2,6						2,6	2,74
		Итого по квартире 6:								48,1	27,0
2	7	1	Жилая комната	15,1	15,1		1,2	2,74	Балкон остекленный		
		2	Кухня	9,1						9,1	2,74
		3	Коридор	4,2						4,2	2,74
		4	Совмещенный санузел	4,0						4,0	2,74
		Итого по квартире 7:								32,4	15,1
2	8	1	Жилая комната	15,2	15,2		1,2	2,74	Балкон остекленный		
		2	Жилая комната	12,1						12,1	2,74
		3	Кухня	9,5						9,5	2,74

3	21	1	Жилая комната	10,8	10,8		2,2	2,74	Балкон остекленный
		2	Кухня	14,7		14,7		2,74	
		3	Коридор	4,6		4,6		2,74	
		4	Совмещенный санузел	3,9		3,9		2,74	
			Итого по квартире 21:	34,0	10,8	23,2	2,2		
3	22	1	Жилая комната	11,5	11,5			2,74	
		2	Жилая комната	10,7	10,7			2,74	
		3	Кухня	17,3		17,3	3,2	2,74	Балкон остекленный
		4	Коридор	6,0		6,0		2,74	
		5	Совмещенный санузел	3,0		3,0		2,74	
			Итого по квартире 22:	48,5	22,2	26,3	3,2		
4	23	1	Жилая комната	10,8	10,8		2,2	2,73	Балкон остекленный
		2	Кухня	14,7		14,7		2,73	
		3	Коридор	4,3		4,3		2,73	
		4	Совмещенный санузел	3,8		3,8		2,73	
			Итого по квартире 23:	33,6	10,8	22,8	2,2		
4	24	1	Жилая комната-кухня	17,1	17,1		1,5	2,73	Балкон остекленный
		2	Коридор	3,4		3,4		2,73	
		3	Совмещенный санузел	3,6		3,6		2,73	
			Итого по квартире 24:	24,1	17,1	7,0	1,5		
4	25	1	Жилая комната-кухня	17,0	17,0		1,6	2,73	Балкон остекленный
		2	Коридор	3,6		3,6		2,73	
		3	Совмещенный санузел	3,4		3,4		2,73	
			Итого по квартире 25:	24,0	17,0	7,0	1,6		
4	26	1	Жилая комната-кухня	18,8	18,8		1,8	2,73	Балкон остекленный
		2	Коридор	4,4		4,4		2,73	
		3	Совмещенный санузел	3,4		3,4		2,73	
			Итого по квартире 26:	26,6	18,8	7,8	1,8		
4	27	1	Жилая комната	11,0	11,0		1,8	2,73	Балкон остекленный
		2	Кухня	17,0		17,0		2,73	
		3	Коридор	5,5		5,5		2,73	
		4	Совмещенный санузел	3,9		3,9		2,73	
			Итого по квартире 27:	37,4	11,0	26,4	1,8		
4	28	1	Жилая комната	15,1	15,1		1,2	2,73	Балкон остекленный
		2	Жилая комната	12,1	12,1			2,73	
		3	Кухня	9,2		9,2		2,73	
		4	Коридор	7,3		7,3		2,73	
		5	Туалет	1,8		1,8		2,73	
		6	Ванная	2,6		2,6		2,73	
			Итого по квартире 28:	48,1	27,2	20,9	1,2		
4	29	1	Жилая комната	15,1	15,1		1,2	2,73	Балкон остекленный
		2	Кухня	8,7		8,7		2,73	
		3	Коридор	4,3		4,3		2,73	
		4	Совмещенный санузел	4,0		4,0		2,73	
			Итого по квартире 29:	32,1	15,1	17,0	1,2		
4	30	1	Жилая комната	15,1	15,1			2,73	
		2	Жилая комната	12,0	12,0		1,2	2,73	Балкон остекленный
		3	Кухня	9,2		9,2		2,73	
		4	Коридор	7,8		7,8		2,73	
		5	Туалет	1,9		1,9		2,73	
		6	Ванная	2,6		2,6		2,73	
			Итого по квартире 30:	48,6	27,1	21,5	1,2		
4	31	1	Жилая комната	15,1	15,1			2,73	
		2	Жилая комната	12,0	12,0		1,2	2,73	Балкон остекленный
		3	Кухня	12,8		12,8		2,73	
		4	Коридор	5,7		5,7		2,73	
		5	Совмещенный санузел	4,7		4,7		2,73	
			Итого по квартире 31:	50,3	27,1	23,2	1,2		
4	32	1	Жилая комната	10,7	10,7		2,2	2,73	Балкон остекленный
		2	Кухня	14,6		14,6		2,73	
		3	Коридор	4,6		4,6		2,73	
		4	Совмещенный санузел	3,9		3,9		2,73	
			Итого по квартире 32:	33,8	10,7	23,1	2,2		
4	33	1	Жилая комната	11,3	11,3			2,73	
		2	Жилая комната	10,7	10,7			2,73	
		3	Кухня	17,2		17,2	3,2	2,73	Балкон остекленный
		4	Коридор	6,0		6,0		2,73	
		5	Совмещенный санузел	3,0		3,0		2,73	
			Итого по квартире 33:	48,2	22,0	26,2	3,2		

5	34	1	Жилая комната	10,7	10,7		2,2	2,74	Балкон остекленный
		2	Кухня	14,8		14,8		2,74	
		3	Коридор	4,2		4,2		2,74	
		4	Совмещенный санузел	3,9		3,9		2,74	
			Итого по квартире 34:	33,6	10,7	22,9	2,2		
5	35	1	Жилая комната-кухня	17,1	17,1		1,5	2,74	Балкон остекленный
		2	Коридор	3,4		3,4		2,74	
		3	Совмещенный санузел	3,5		3,5		2,74	
			Итого по квартире 35:	24,0	17,1	6,9	1,5		
5	36	1	Жилая комната-кухня	16,9	16,9		1,6	2,74	Балкон остекленный
		2	Коридор	3,6		3,6		2,74	
		3	Совмещенный санузел	3,4		3,4		2,74	
			Итого по квартире 36:	23,9	16,9	7,0	1,6		
5	37	1	Жилая комната-кухня	18,9	18,9		1,8	2,74	Балкон остекленный
		2	Коридор	4,4		4,4		2,74	
		3	Совмещенный санузел	3,3		3,3		2,74	
			Итого по квартире 37:	26,6	18,9	7,7	1,8		
5	38	1	Жилая комната	11,1	11,1		1,8	2,74	Балкон остекленный
		2	Кухня	16,9		16,9		2,74	
		3	Коридор	5,5		5,5		2,74	
		4	Совмещенный санузел	3,9		3,9		2,74	
			Итого по квартире 38:	37,4	11,1	26,3	1,8		
5	39	1	Жилая комната	15,0	15,0		1,2	2,74	Балкон остекленный
		2	Жилая комната	12,0	12,0			2,74	
		3	Кухня	9,1		9,1		2,74	
		4	Коридор	7,2		7,2		2,74	
		5	Туалет	1,9		1,9		2,74	
		6	Ванная	2,6		2,6		2,74	
			Итого по квартире 39:	47,8	27,0	20,8	1,2		
5	40	1	Жилая комната	15,1	15,1		1,2	2,74	Балкон остекленный
		2	Кухня	8,7		8,7		2,74	
		3	Коридор	4,2		4,2		2,74	
		4	Совмещенный санузел	4,0		4,0		2,74	
			Итого по квартире 40:	32,0	15,1	16,9	1,2		
5	41	1	Жилая комната	15,1	15,1			2,74	
		2	Жилая комната	12,1	12,1		1,2	2,74	Балкон остекленный
		3	Кухня	9,1		9,1		2,74	
		4	Коридор	7,8		7,8		2,74	
		5	Туалет	1,9		1,9		2,74	
		6	Ванная	2,6		2,6		2,74	
			Итого по квартире 41:	48,6	27,2	21,4	1,2		
5	42	1	Жилая комната	15,1	15,1			2,74	
		2	Жилая комната	12,0	12,0		1,2	2,74	Балкон остекленный
		3	Кухня	12,8		12,8		2,74	
		4	Коридор	5,8		5,8		2,74	
		5	Совмещенный санузел	4,6		4,6		2,74	
			Итого по квартире 42:	50,3	27,1	23,2	1,2		
5	43	1	Жилая комната	10,8	10,8		2,2	2,74	Балкон остекленный
		2	Кухня	14,6		14,6		2,74	
		3	Коридор	4,6		4,6		2,74	
		4	Совмещенный санузел	3,9		3,9		2,74	
			Итого по квартире 43:	33,9	10,8	23,1	2,2		
5	44	1	Жилая комната	11,3	11,3			2,74	
		2	Жилая комната	10,6	10,6			2,74	
		3	Кухня	17,1		17,1	3,2	2,74	Балкон остекленный
		4	Коридор	6,0		6,0		2,74	
		5	Совмещенный санузел	3,0		3,0		2,74	
			Итого по квартире 44:	48,0	21,9	26,1	3,2		
6	45	1	Жилая комната	10,7	10,7		2,2	2,74	Балкон остекленный
		2	Кухня	14,6		14,6		2,74	
		3	Коридор	4,3		4,3		2,74	
		4	Совмещенный санузел	4,0		4,0		2,74	
			Итого по квартире 45:	33,6	10,7	22,9	2,2		
6	46	1	Жилая комната-кухня	16,9	16,9		1,5	2,74	Балкон остекленный
		2	Коридор	3,4		3,4		2,74	
		3	Совмещенный санузел	3,5		3,5		2,74	
			Итого по квартире 46:	23,8	16,9	6,9	1,5		

6	47	1	Жилая комната-кухня	16,9	16,9		1,6	2,74	Балкон остекленный
		2	Коридор	3,6		3,6		2,74	
		3	Совмещенный санузел	3,3		3,3		2,74	
			Итого по квартире 47:	23,8	16,9	6,9	1,6		
6	48	1	Жилая комната-кухня	18,8	18,8		1,8	2,74	Балкон остекленный
		2	Коридор	4,4		4,4		2,74	
		3	Совмещенный санузел	3,4		3,4		2,74	
			Итого по квартире 48:	26,6	18,8	7,8	1,8		
6	49	1	Жилая комната	11,2	11,2		1,8	2,74	Балкон остекленный
		2	Кухня	17,0		17,0		2,74	
		3	Коридор	5,5		5,5		2,74	
		4	Совмещенный санузел	3,7		3,7		2,74	
			Итого по квартире 49:	37,4	11,2	26,2	1,8		
6	50	1	Жилая комната	15,1	15,1		1,2	2,74	Балкон остекленный
		2	Жилая комната	12,0	12,0			2,74	
		3	Кухня	9,0		9,0		2,74	
		4	Коридор	7,1		7,1		2,74	
		5	Туалет	1,8		1,8		2,74	
		6	Ванная	2,6		2,6		2,74	
			Итого по квартире 50:	47,6	27,1	20,5	1,2		
6	51	1	Жилая комната	15,0	15,0		1,2	2,74	Балкон остекленный
		2	Кухня	8,6		8,6		2,74	
		3	Коридор	4,3		4,3		2,74	
		4	Совмещенный санузел	4,0		4,0		2,74	
			Итого по квартире 51:	31,9	15,0	16,9	1,2		
6	52	1	Жилая комната	15,0	15,0			2,74	
		2	Жилая комната	12,1	12,1		1,2	2,74	Балкон остекленный
		3	Кухня	9,0		9,0		2,74	
		4	Коридор	7,8		7,8		2,74	
		5	Туалет	1,8		1,8		2,74	
		6	Ванная	2,6		2,6		2,74	
			Итого по квартире 52:	48,3	27,1	21,2	1,2		
6	53	1	Жилая комната	15,1	15,1			2,74	
		2	Жилая комната	12,0	12,0		1,2	2,74	Балкон остекленный
		3	Кухня	12,7		12,7		2,74	
		4	Коридор	5,6		5,6		2,74	
		5	Совмещенный санузел	4,7		4,7		2,74	
			Итого по квартире 53:	50,1	27,1	23,0	1,2		
6	54	1	Жилая комната	10,8	10,8		2,2	2,74	Балкон остекленный
		2	Кухня	14,7		14,7		2,74	
		3	Коридор	4,6		4,6		2,74	
		4	Совмещенный санузел	3,9		3,9		2,74	
			Итого по квартире 54:	34,0	10,8	23,2	2,2		
6	55	1	Жилая комната	11,4	11,4			2,74	
		2	Жилая комната	10,7	10,7			2,74	
		3	Кухня	17,2		17,2	3,2	2,74	Балкон остекленный
		4	Коридор	6,0		6,0		2,74	
		5	Совмещенный санузел	3,0		3,0		2,74	
			Итого по квартире 55:	48,3	22,1	26,2	3,2		
7	56	1	Жилая комната	10,7	10,7		2,2	2,74	Балкон остекленный
		2	Кухня	14,7		14,7		2,74	
		3	Коридор	4,3		4,3		2,74	
		4	Совмещенный санузел	3,9		3,9		2,74	
			Итого по квартире 56:	33,6	10,7	22,9	2,2		
7	57	1	Жилая комната-кухня	16,9	16,9		1,5	2,74	Балкон остекленный
		2	Коридор	3,3		3,3		2,74	
		3	Совмещенный санузел	3,6		3,6		2,74	
			Итого по квартире 57:	23,8	16,9	6,9	1,5		
7	58	1	Жилая комната-кухня	16,9	16,9		1,6	2,74	Балкон остекленный
		2	Коридор	3,6		3,6		2,74	
		3	Совмещенный санузел	3,4		3,4		2,74	
			Итого по квартире 58:	23,9	16,9	7,0	1,6		
7	59	1	Жилая комната-кухня	18,7	18,7		1,8	2,74	Балкон остекленный
		2	Коридор	4,4		4,4		2,74	
		3	Совмещенный санузел	3,4		3,4		2,74	
			Итого по квартире 59:	26,5	18,7	7,8	1,8		
7	60	1	Жилая комната	11,0	11,0		1,8	2,74	Балкон остекленный
		2	Кухня	17,0		17,0		2,74	

8	73	1	Жилая комната	14,9	14,9		1,2	2,74	Балкон остекленный
		2	Кухня	8,1		8,1		2,74	
		3	Коридор	4,7		4,7		2,74	
		4	Совмещенный санузел	4,0		4,0		2,74	
		Итого по квартире 73:		31,7	14,9	16,8	1,2		
8	74	1	Жилая комната	15,1	15,1			2,74	
		2	Жилая комната	12,1	12,1		1,2	2,74	Балкон остекленный
		3	Кухня	9,0		9,0		2,74	
		4	Коридор	7,9		7,9		2,74	
		5	Туалет	1,9		1,9		2,74	
		6	Ванная	2,6		2,6		2,74	
		Итого по квартире 74:		48,6	27,2	21,4	1,2		
8	75	1	Жилая комната	15,0	15,0			2,74	
		2	Жилая комната	12,0	12,0		1,2	2,74	Балкон остекленный
		3	Кухня	12,2		12,2		2,74	
		4	Коридор	6,1		6,1		2,74	
		5	Совмещенный санузел	4,7		4,7		2,74	
		Итого по квартире 75:		50,0	27,0	23,0	1,2		
8	76	1	Жилая комната	10,7	10,7		2,2	2,74	Балкон остекленный
		2	Кухня	14,7		14,7		2,74	
		3	Коридор	4,5		4,5		2,74	
		4	Совмещенный санузел	3,9		3,9		2,74	
		Итого по квартире 76:		33,8	10,7	23,1	2,2		
8	77	1	Жилая комната	11,4	11,4			2,74	
		2	Жилая комната	10,8	10,8			2,74	
		3	Кухня	17,2		17,2	3,2	2,74	Балкон остекленный
		4	Коридор	6,0		6,0		2,74	
		5	Совмещенный санузел	3,0		3,0		2,74	
		Итого по квартире 77:		48,4	22,2	26,2	3,2		
9	78	1	Жилая комната	10,7	10,7		2,2	2,74	Балкон остекленный
		2	Кухня	14,7		14,7		2,74	
		3	Коридор	4,3		4,3		2,74	
		4	Совмещенный санузел	3,9		3,9		2,74	
		Итого по квартире 78:		33,6	10,7	22,9	2,2		
9	79	1	Жилая комната-кухня	16,9	16,9		1,5	2,74	Балкон остекленный
		2	Коридор	3,4		3,4		2,74	
		3	Совмещенный санузел	3,5		3,5		2,74	
		Итого по квартире 79:		23,8	16,9	6,9	1,5		
9	80	1	Жилая комната-кухня	16,8	16,8		1,6	2,74	Балкон остекленный
		2	Коридор	3,6		3,6		2,74	
		3	Совмещенный санузел	3,4		3,4		2,74	
		Итого по квартире 80:		23,8	16,8	7,0	1,6		
9	81	1	Жилая комната-кухня	18,7	18,7		1,8	2,74	Балкон остекленный
		2	Коридор	4,4		4,4		2,74	
		3	Совмещенный санузел	3,4		3,4		2,74	
		Итого по квартире 81:		26,5	18,7	7,8	1,8		
9	82	1	Жилая комната	11,0	11,0		1,8	2,74	Балкон остекленный
		2	Кухня	16,9		16,9		2,74	
		3	Коридор	5,5		5,5		2,74	
		4	Совмещенный санузел	3,9		3,9		2,74	
		Итого по квартире 82:		37,3	11,0	26,3	1,8		
9	83	1	Жилая комната	15,0	15,0		1,2	2,74	Балкон остекленный
		2	Жилая комната	12,0	12,0			2,74	
		3	Кухня	9,0		9,0		2,74	
		4	Коридор	7,3		7,3		2,74	
		5	Туалет	1,8		1,8		2,74	
		6	Ванная	2,6		2,6		2,74	
		Итого по квартире 83:		47,7	27,0	20,7	1,2		
9	84	1	Жилая комната	15,0	15,0		1,2	2,74	Балкон остекленный
		2	Кухня	8,2		8,2		2,74	
		3	Коридор	4,5		4,5		2,74	
		4	Совмещенный санузел	4,0		4,0		2,74	
		Итого по квартире 84:		31,7	15,0	16,7	1,2		
9	85	1	Жилая комната	15,1	15,1			2,74	
		2	Жилая комната	12,0	12,0		1,2	2,74	Балкон остекленный
		3	Кухня	8,9		8,9		2,74	
		4	Коридор	7,8		7,8		2,74	
		5	Туалет	1,8		1,8		2,74	
		6	Ванная	2,6		2,6		2,74	
		Итого по квартире 85:		48,2	27,1	21,1	1,2		

9	86	1	Жилая комната	15,1	15,1			2,74	
		2	Жилая комната	12,1	12,1		1,2	2,74	Балкон остекленный
		3	Кухня	12,3		12,3		2,74	
		4	Коридор	6,2		6,2		2,74	
		5	Совмещенный санузел	4,7		4,7		2,74	
			Итого по квартире 86:	50,4	27,2	23,2	1,2		
9	87	1	Жилая комната	10,7	10,7		2,2	2,74	Балкон остекленный
		2	Кухня	14,7		14,7		2,74	
		3	Коридор	4,6		4,6		2,74	
		4	Совмещенный санузел	3,9		3,9		2,74	
			Итого по квартире 87:	33,9	10,7	23,2	2,2		
9	88	1	Жилая комната	11,4	11,4			2,74	
		2	Жилая комната	10,7	10,7			2,74	
		3	Кухня	17,1		17,1	3,2	2,74	Балкон остекленный
		4	Коридор	6,0		6,0		2,74	
		5	Совмещенный санузел	3,0		3,0		2,74	
			Итого по квартире 88:	48,2	22,1	26,1	3,2		
10	89	1	Жилая комната	10,7	10,7		2,2	2,74	Балкон остекленный
		2	Кухня	14,7		14,7		2,74	
		3	Коридор	4,3		4,3		2,74	
		4	Совмещенный санузел	3,9		3,9		2,74	
			Итого по квартире 89:	33,6	10,7	22,9	2,2		
10	90	1	Жилая комната-кухня	16,6	16,6		1,5	2,74	Балкон остекленный
		2	Коридор	3,4		3,4		2,74	
		3	Совмещенный санузел	3,6		3,6		2,74	
			Итого по квартире 90:	23,6	16,6	7,0	1,5		
10	91	1	Жилая комната-кухня	16,7	16,7		1,6	2,74	Балкон остекленный
		2	Коридор	3,5		3,5		2,74	
		3	Совмещенный санузел	3,4		3,4		2,74	
			Итого по квартире 91:	23,6	16,7	6,9	1,6		
10	92	1	Жилая комната-кухня	18,5	18,5		1,8	2,74	Балкон остекленный
		2	Коридор	4,4		4,4		2,74	
		3	Совмещенный санузел	3,4		3,4		2,74	
			Итого по квартире 92:	26,3	18,5	7,8	1,8		
10	93	1	Жилая комната	10,8	10,8		1,8	2,74	Балкон остекленный
		2	Кухня	16,9		16,9		2,74	
		3	Коридор	5,5		5,5		2,74	
		4	Совмещенный санузел	3,9		3,9		2,74	
			Итого по квартире 93:	37,1	10,8	26,3	1,8		
10	94	1	Жилая комната	15,1	15,1		1,2	2,74	Балкон остекленный
		2	Жилая комната	12,0	12,0			2,74	
		3	Кухня	8,8		8,8		2,74	
		4	Коридор	7,2		7,2		2,74	
		5	Туалет	1,8		1,8		2,74	
		6	Ванная	2,6		2,6		2,74	
			Итого по квартире 94:	47,5	27,1	20,4	1,2		
10	95	1	Жилая комната	15,0	15,0		1,2	2,74	Балкон остекленный
		2	Кухня	8,1		8,1		2,74	
		3	Коридор	4,5		4,5		2,74	
		4	Совмещенный санузел	4,0		4,0		2,74	
			Итого по квартире 95:	31,6	15,0	16,6	1,2		
10	96	1	Жилая комната	15,1	15,1			2,74	
		2	Жилая комната	12,1	12,1		1,2	2,74	Балкон остекленный
		3	Кухня	8,9		8,9		2,74	
		4	Коридор	7,9		7,9		2,74	
		5	Туалет	1,9		1,9		2,74	
		6	Ванная	2,6		2,6		2,74	
			Итого по квартире 96:	48,5	27,2	21,3	1,2		
10	97	1	Жилая комната	15,1	15,1			2,74	
		2	Жилая комната	12,1	12,1		1,2	2,74	Балкон остекленный
		3	Кухня	12,3		12,3		2,74	
		4	Коридор	6,0		6,0		2,74	
		5	Совмещенный санузел	4,6		4,6		2,74	
			Итого по квартире 97:	50,1	27,2	22,9	1,2		
10	98	1	Жилая комната	10,7	10,7		2,2	2,74	Балкон остекленный
		2	Кухня	14,6		14,6		2,74	
		3	Коридор	4,6		4,6		2,74	
		4	Совмещенный санузел	3,9		3,9		2,74	

Итого по квартире 98:				33,8	10,7	23,1	2,2	
10	99	1	Жилая комната	11,4	11,4			2,74
		2	Жилая комната	10,8	10,8			2,74
		3	Кухня	17,2		17,2	3,2	2,74 Балкон остекленный
		4	Коридор	6,0		6,0		2,74
		5	Совмещенный санузел	3,1		3,1		2,74
Итого по квартире 99:				48,5	22,2	26,3	3,2	
11	100	1	Жилая комната	10,7	10,7			2,2 2,74 Балкон остекленный
		2	Кухня	14,6		14,6		2,74
		3	Коридор	4,4		4,4		2,74
		4	Совмещенный санузел	3,9		3,9		2,74
Итого по квартире 100:				33,6	10,7	22,9	2,2	
11	101	1	Жилая комната-кухня	16,5	16,5			1,5 2,74 Балкон остекленный
		2	Коридор	3,3		3,3		2,74
		3	Совмещенный санузел	3,5		3,5		2,74
Итого по квартире 101:				23,3	16,5	6,8	1,5	
11	102	1	Жилая комната-кухня	16,5	16,5			1,6 2,74 Балкон остекленный
		2	Коридор	3,5		3,5		2,74
		3	Совмещенный санузел	3,4		3,4		2,74
Итого по квартире 102:				23,4	16,5	6,9	1,6	
11	103	1	Жилая комната-кухня	18,4	18,4			1,8 2,74 Балкон остекленный
		2	Коридор	4,4		4,4		2,74
		3	Совмещенный санузел	3,4		3,4		2,74
Итого по квартире 103:				26,2	18,4	7,8	1,8	
11	104	1	Жилая комната	10,8	10,8			1,8 2,74 Балкон остекленный
		2	Кухня	16,9		16,9		2,74
		3	Коридор	5,6		5,6		2,74
		4	Совмещенный санузел	3,9		3,9		2,74
Итого по квартире 104:				37,2	10,8	26,4	1,8	
11	105	1	Жилая комната	15,1	15,1			1,2 2,74 Балкон остекленный
		2	Жилая комната	12,1	12,1			2,74
		3	Кухня	8,9		8,9		2,74
		4	Коридор	7,2		7,2		2,74
		5	Туалет	1,8		1,8		2,74
		6	Ванная	2,6		2,6		2,74
Итого по квартире 105:				47,7	27,2	20,5	1,2	
11	106	1	Жилая комната	15,0	15,0			1,2 2,74 Балкон остекленный
		2	Кухня	8,4		8,4		2,74
		3	Коридор	4,5		4,5		2,74
		4	Совмещенный санузел	4,0		4,0		2,74
Итого по квартире 106:				31,9	15,0	16,9	1,2	
11	107	1	Жилая комната	15,1	15,1			2,74
		2	Жилая комната	12,0	12,0			1,2 2,74 Балкон остекленный
		3	Кухня	8,9		8,9		2,74
		4	Коридор	7,8		7,8		2,74
		5	Туалет	1,9		1,9		2,74
		6	Ванная	2,6		2,6		2,74
Итого по квартире 107:				48,3	27,1	21,2	1,2	
11	108	1	Жилая комната	15,1	15,1			2,74
		2	Жилая комната	12,2	12,2			1,2 2,74 Балкон остекленный
		3	Кухня	12,4		12,4		2,74
		4	Коридор	6,0		6,0		2,74
		5	Совмещенный санузел	4,7		4,7		2,74
Итого по квартире 108:				50,4	27,3	23,1	1,2	
11	109	1	Жилая комната	10,7	10,7			2,2 2,74 Балкон остекленный
		2	Кухня	14,5		14,5		2,74
		3	Коридор	4,6		4,6		2,74
		4	Совмещенный санузел	3,9		3,9		2,74
Итого по квартире 109:				33,7	10,7	23,0	2,2	
11	110	1	Жилая комната	11,4	11,4			2,74
		2	Жилая комната	10,6	10,6			2,74
		3	Кухня	17,1		17,1	3,2	2,74 Балкон остекленный
		4	Коридор	6,0		6,0		2,74
		5	Совмещенный санузел	3,0		3,0		2,74
Итого по квартире 110:				48,1	22,0	26,1	3,2	
12	111	1	Жилая комната	10,5	10,5			2,2 2,74 Балкон остекленный
		2	Кухня	14,3		14,3		2,74
		3	Коридор	4,3		4,3		2,74

		4	Совмещенный санузел	3,9		3,9		2,74	
			Итого по квартире 111:	33,0	10,5	22,5		2,2	
12	112	1	Жилая комната-кухня	16,6	16,6			1,5	2,74 Балкон остекленный
		2	Коридор	3,4		3,4		2,74	
		3	Совмещенный санузел	3,5		3,5		2,74	
			Итого по квартире 112:	23,5	16,6	6,9		1,5	
12	113	1	Жилая комната-кухня	16,4	16,4			1,6	2,74 Балкон остекленный
		2	Коридор	3,5		3,5		2,74	
		3	Совмещенный санузел	3,4		3,4		2,74	
			Итого по квартире 113:	23,3	16,4	6,9		1,6	
12	114	1	Жилая комната-кухня	18,4	18,4			1,8	2,74 Балкон остекленный
		2	Коридор	4,4		4,4		2,74	
		3	Совмещенный санузел	3,4		3,4		2,74	
			Итого по квартире 114:	26,2	18,4	7,8		1,8	
12	115	1	Жилая комната	10,6	10,6			1,8	2,74 Балкон остекленный
		2	Кухня	16,9		16,9		2,74	
		3	Коридор	5,5		5,5		2,74	
		4	Совмещенный санузел	3,9		3,9		2,74	
			Итого по квартире 115:	36,9	10,6	26,3		1,8	
12	116	1	Жилая комната	15,0	15,0			1,2	2,74 Балкон остекленный
		2	Жилая комната	12,0	12,0			2,74	
		3	Кухня	8,7		8,7		2,74	
		4	Коридор	7,1		7,1		2,74	
		5	Туалет	1,9		1,9		2,74	
		6	Ванная	2,6		2,6		2,74	
			Итого по квартире 116:	47,3	27,0	20,3		1,2	
12	117	1	Жилая комната	15,0	15,0			1,2	2,74 Балкон остекленный
		2	Кухня	8,1		8,1		2,74	
		3	Коридор	4,4		4,4		2,74	
		4	Совмещенный санузел	4,1		4,1		2,74	
			Итого по квартире 117:	31,6	15,0	16,6		1,2	
12	118	1	Жилая комната	15,1	15,1				2,74
		2	Жилая комната	12,0	12,0			1,2	2,74 Балкон остекленный
		3	Кухня	8,8		8,8		2,74	
		4	Коридор	7,9		7,9		2,74	
		5	Туалет	1,9		1,9		2,74	
		6	Ванная	2,6		2,6		2,74	
			Итого по квартире 118:	48,3	27,1	21,2		1,2	
12	119	1	Жилая комната	15,0	15,0				2,74
		2	Жилая комната	12,1	12,1			1,2	2,74 Балкон остекленный
		3	Кухня	12,4		12,4		2,74	
		4	Коридор	6,0		6,0		2,74	
		5	Совмещенный санузел	4,7		4,7		2,74	
			Итого по квартире 119:	50,2	27,1	23,1		1,2	
12	120	1	Жилая комната	10,5	10,5			2,2	2,74 Балкон остекленный
		2	Кухня	14,3		14,3		2,74	
		3	Коридор	4,6		4,6		2,74	
		4	Совмещенный санузел	3,9		3,9		2,74	
			Итого по квартире 120:	33,3	10,5	22,8		2,2	
12	121	1	Жилая комната	11,3	11,3				2,74
		2	Жилая комната	10,7	10,7				2,74
		3	Кухня	17,0		17,0		3,2	2,74 Балкон остекленный
		4	Коридор	6,1		6,1		2,74	
		5	Совмещенный санузел	3,1		3,1		2,74	
			Итого по квартире 121:	48,2	22,0	26,2		3,2	
13	122	1	Жилая комната	10,5	10,5			2,2	2,74 Балкон остекленный
		2	Кухня	14,3		14,3		2,74	
		3	Коридор	4,3		4,3		2,74	
		4	Совмещенный санузел	3,9		3,9		2,74	
			Итого по квартире 122:	33,0	10,5	22,5		2,2	
13	123	1	Жилая комната-кухня	16,6	16,6			1,5	2,74 Балкон остекленный
		2	Коридор	3,1		3,1		2,74	
		3	Совмещенный санузел	3,5		3,5		2,74	
			Итого по квартире 123:	23,2	16,6	6,6		1,5	
13	124	1	Жилая комната-кухня	16,5	16,5			1,6	2,74 Балкон остекленный
		2	Коридор	3,3		3,3		2,74	
		3	Совмещенный санузел	3,4		3,4		2,74	
			Итого по квартире 124:	23,2	16,5	6,7		1,6	

14	138	1	Жилая комната	15,1	15,1		1,2	2,74	Балкон остекленный
		2	Жилая комната	12,0	12,0			2,74	
		3	Кухня	8,6		8,6		2,74	
		4	Коридор	7,4		7,4		2,74	
		5	Туалет	1,9		1,9		2,74	
		6	Ванная	2,6		2,6		2,74	
			Итого по квартире 138:	47,6	27,1	20,5	1,2		
14	139	1	Жилая комната	15,0	15,0		1,2	2,74	Балкон остекленный
		2	Кухня	8,2		8,2		2,74	
		3	Коридор	4,2		4,2		2,74	
		4	Совмещенный санузел	4,0		4,0		2,74	
			Итого по квартире 139:	31,4	15,0	16,4	1,2		
14	140	1	Жилая комната	15,1	15,1			2,74	
		2	Жилая комната	12,1	12,1		1,2	2,74	Балкон остекленный
		3	Кухня	8,7		8,7		2,74	
		4	Коридор	7,9		7,9		2,74	
		5	Туалет	1,9		1,9		2,74	
		6	Ванная	2,6		2,6		2,74	
			Итого по квартире 140:	48,3	27,2	21,1	1,2		
14	141	1	Жилая комната	15,1	15,1			2,74	
		2	Жилая комната	12,0	12,0		1,2	2,74	Балкон остекленный
		3	Кухня	12,2		12,2		2,74	
		4	Коридор	5,7		5,7		2,74	
		5	Совмещенный санузел	4,6		4,6		2,74	
			Итого по квартире 141:	49,6	27,1	22,5	1,2		
14	142	1	Жилая комната	10,4	10,4		2,2	2,74	Балкон остекленный
		2	Кухня	14,4		14,4		2,74	
		3	Коридор	4,6		4,6		2,74	
		4	Совмещенный санузел	3,9		3,9		2,74	
			Итого по квартире 142:	33,3	10,4	22,9	2,2		
14	143	1	Жилая комната	11,2	11,2			2,74	
		2	Жилая комната	10,7	10,7			2,74	
		3	Кухня	17,0		17,0	3,2	2,74	Балкон остекленный
		4	Коридор	6,0		6,0		2,74	
		5	Совмещенный санузел	3,0		3,0		2,74	
			Итого по квартире 143:	47,9	21,9	26,0	3,2		
15	144	1	Жилая комната	10,4	10,4		2,2	2,74	Балкон остекленный
		2	Кухня	14,4		14,4		2,74	
		3	Коридор	4,4		4,4		2,74	
		4	Совмещенный санузел	3,9		3,9		2,74	
			Итого по квартире 144:	33,1	10,4	22,7	2,2		
15	145	1	Жилая комната-кухня	16,6	16,6		1,5	2,74	Балкон остекленный
		2	Коридор	3,0		3,0		2,74	
		3	Совмещенный санузел	3,5		3,5		2,74	
			Итого по квартире 145:	23,1	16,6	6,5	1,5		
15	146	1	Жилая комната-кухня	16,6	16,6		1,6	2,74	Балкон остекленный
		2	Коридор	3,3		3,3		2,74	
		3	Совмещенный санузел	3,3		3,3		2,74	
			Итого по квартире 146:	23,2	16,6	6,6	1,6		
15	147	1	Жилая комната-кухня	18,5	18,5		1,8	2,74	Балкон остекленный
		2	Коридор	4,1		4,1		2,74	
		3	Совмещенный санузел	3,4		3,4		2,74	
			Итого по квартире 147:	26,0	18,5	7,5	1,8		
15	148	1	Жилая комната	10,7	10,7		1,8	2,74	Балкон остекленный
		2	Кухня	16,7		16,7		2,74	
		3	Коридор	5,5		5,5		2,74	
		4	Совмещенный санузел	3,9		3,9		2,74	
			Итого по квартире 148:	36,8	10,7	26,1	1,8		
15	149	1	Жилая комната	15,1	15,1		1,2	2,74	Балкон остекленный
		2	Жилая комната	12,0	12,0			2,74	
		3	Кухня	8,7		8,7		2,74	
		4	Коридор	7,4		7,4		2,74	
		5	Туалет	1,8		1,8		2,74	
		6	Ванная	2,6		2,6		2,74	
			Итого по квартире 149:	47,6	27,1	20,5	1,2		
15	150	1	Жилая комната	15,1	15,1		1,2	2,74	Балкон остекленный
		2	Кухня	8,2		8,2		2,74	
		3	Коридор	4,2		4,2		2,74	
		4	Совмещенный санузел	4,1		4,1		2,74	

Итого по квартире 150:			31,6	15,1	16,5	1,2		
15	151	1	Жилая комната	15,1	15,1		2,74	
		2	Жилая комната	12,0	12,0		1,2	2,74 Балкон остекленный
		3	Кухня	8,6		8,6		2,74
		4	Коридор	7,8		7,8		2,74
		5	Туалет	1,9		1,9		2,74
		6	Ванная	2,6		2,6		2,74
Итого по квартире 151:			48,0	27,1	20,9	1,2		
15	152	1	Жилая комната	15,1	15,1		2,74	
		2	Жилая комната	12,0	12,0		1,2	2,74 Балкон остекленный
		3	Кухня	12,3		12,3		2,74
		4	Коридор	5,8		5,8		2,74
		5	Совмещенный санузел	4,7		4,7		2,74
Итого по квартире 152:			49,9	27,1	22,8	1,2		
15	153	1	Жилая комната	10,5	10,5		2,2	2,74 Балкон остекленный
		2	Кухня	14,3		14,3		2,74
		3	Коридор	4,6		4,6		2,74
		4	Совмещенный санузел	3,9		3,9		2,74
Итого по квартире 153:			33,3	10,5	22,8	2,2		
15	154	1	Жилая комната	11,2	11,2			2,74
		2	Жилая комната	10,7	10,7			2,74
		3	Кухня	16,9		16,9	3,2	2,74 Балкон остекленный
		4	Коридор	6,1		6,1		2,74
		5	Совмещенный санузел	3,0		3,0		2,74
Итого по квартире 154:			47,9	21,9	26,0	3,2		
16	155	1	Жилая комната	10,5	10,5		2,2	2,74 Балкон остекленный
		2	Кухня	14,3		14,3		2,74
		3	Коридор	4,3		4,3		2,74
		4	Совмещенный санузел	3,9		3,9		2,74
Итого по квартире 155:			33,0	10,5	22,5	2,2		
16	156	1	Жилая комната-кухня	16,6	16,6		1,5	2,74 Балкон остекленный
		2	Коридор	3,1		3,1		2,74
		3	Совмещенный санузел	3,5		3,5		2,74
Итого по квартире 156:			23,2	16,6	6,6	1,5		
16	157	1	Жилая комната-кухня	16,5	16,5		1,6	2,74 Балкон остекленный
		2	Коридор	3,3		3,3		2,74
		3	Совмещенный санузел	3,4		3,4		2,74
Итого по квартире 157:			23,2	16,5	6,7	1,6		
16	158	1	Жилая комната-кухня	18,5	18,5		1,8	2,74 Балкон остекленный
		2	Коридор	4,1		4,1		2,74
		3	Совмещенный санузел	3,4		3,4		2,74
Итого по квартире 158:			26,0	18,5	7,5	1,8		
16	159	1	Жилая комната	10,7	10,7		1,8	2,74 Балкон остекленный
		2	Кухня	16,6		16,6		2,74
		3	Коридор	5,5		5,5		2,74
		4	Совмещенный санузел	3,9		3,9		2,74
Итого по квартире 159:			36,7	10,7	26,0	1,8		
16	160	1	Жилая комната	15,1	15,1		1,2	2,74 Балкон остекленный
		2	Жилая комната	12,0	12,0			2,74
		3	Кухня	8,5		8,5		2,74
		4	Коридор	7,3		7,3		2,74
		5	Туалет	1,9		1,9		2,74
		6	Ванная	2,6		2,6		2,74
Итого по квартире 160:			47,4	27,1	20,3	1,2		
16	161	1	Жилая комната	15,1	15,1		1,2	2,74 Балкон остекленный
		2	Кухня	8,2		8,2		2,74
		3	Коридор	4,3		4,3		2,74
		4	Совмещенный санузел	4,1		4,1		2,74
Итого по квартире 161:			31,7	15,1	16,6	1,2		
16	162	1	Жилая комната	15,0	15,0			2,74
		2	Жилая комната	12,0	12,0		1,2	2,74 Балкон остекленный
		3	Кухня	8,5		8,5		2,74
		4	Коридор	7,8		7,8		2,74
		5	Туалет	1,9		1,9		2,74
		6	Ванная	2,6		2,6		2,74
Итого по квартире 162:			47,8	27,0	20,8	1,2		
16	163	1	Жилая комната	15,2	15,2			2,74
		2	Жилая комната	11,9	11,9		1,2	2,74 Балкон остекленный

		3	Кухня	12,3		12,3		2,74	
		4	Коридор	5,7		5,7		2,74	
		5	Совмещенный санузел	4,7		4,7		2,74	
		Итого по квартире 163:		49,8	27,1	22,7	1,2		
16	164	1	Жилая комната	10,5	10,5		2,2	2,74	Балкон остекленный
		2	Кухня	14,3		14,3		2,74	
		3	Коридор	4,6		4,6		2,74	
		4	Совмещенный санузел	3,9		3,9		2,74	
		Итого по квартире 164:		33,3	10,5	22,8	2,2		
16	165	1	Жилая комната	11,1	11,1			2,74	
		2	Жилая комната	10,7	10,7			2,74	
		3	Кухня	16,8		16,8	3,2	2,74	Балкон остекленный
		4	Коридор	6,0		6,0		2,74	
		5	Совмещенный санузел	3,0		3,0		2,74	
		Итого по квартире 165:		47,6	21,8	25,8	3,2		
17	166	1	Жилая комната	10,5	10,5		2,2	2,74	Балкон остекленный
		2	Кухня	14,4		14,4		2,74	
		3	Коридор	4,3		4,3		2,74	
		4	Совмещенный санузел	3,9		3,9		2,74	
		Итого по квартире 166:		33,1	10,5	22,6	2,2		
17	167	1	Жилая комната-кухня	16,7	16,7		1,5	2,74	Балкон остекленный
		2	Коридор	3,0		3,0		2,74	
		3	Совмещенный санузел	3,5		3,5		2,74	
		Итого по квартире 167:		23,2	16,7	6,5	1,5		
17	168	1	Жилая комната-кухня	16,6	16,6		1,6	2,74	Балкон остекленный
		2	Коридор	3,2		3,2		2,74	
		3	Совмещенный санузел	3,4		3,4		2,74	
		Итого по квартире 168:		23,2	16,6	6,6	1,6		
17	169	1	Жилая комната-кухня	18,4	18,4		1,8	2,74	Балкон остекленный
		2	Коридор	4,1		4,1		2,74	
		3	Совмещенный санузел	3,4		3,4		2,74	
		Итого по квартире 169:		25,9	18,4	7,5	1,8		
17	170	1	Жилая комната	10,9	10,9		1,8	2,74	Балкон остекленный
		2	Кухня	16,7		16,7		2,74	
		3	Коридор	5,5		5,5		2,74	
		4	Совмещенный санузел	3,9		3,9		2,74	
		Итого по квартире 170:		37,0	10,9	26,1	1,8		
17	171	1	Жилая комната	15,1	15,1		1,2	2,74	Балкон остекленный
		2	Жилая комната	12,1	12,1			2,74	
		3	Кухня	8,6		8,6		2,74	
		4	Коридор	7,2		7,2		2,74	
		5	Туалет	1,9		1,9		2,74	
		6	Ванная	2,6		2,6		2,74	
		Итого по квартире 171:		47,5	27,2	20,3	1,2		
17	172	1	Жилая комната	15,0	15,0		1,2	2,74	Балкон остекленный
		2	Кухня	8,1		8,1		2,74	
		3	Коридор	4,2		4,2		2,74	
		4	Совмещенный санузел	4,0		4,0		2,74	
		Итого по квартире 172:		31,3	15,0	16,3	1,2		
17	173	1	Жилая комната	15,1	15,1			2,74	
		2	Жилая комната	12,0	12,0		1,2	2,74	Балкон остекленный
		3	Кухня	8,6		8,6		2,74	
		4	Коридор	7,9		7,9		2,74	
		5	Туалет	1,9		1,9		2,74	
		6	Ванная	2,6		2,6		2,74	
		Итого по квартире 173:		48,1	27,1	21,0	1,2		
17	174	1	Жилая комната	15,1	15,1			2,74	
		2	Жилая комната	12,0	12,0		1,2	2,74	Балкон остекленный
		3	Кухня	12,2		12,2		2,74	
		4	Коридор	5,7		5,7		2,74	
		5	Совмещенный санузел	4,7		4,7		2,74	
		Итого по квартире 174:		49,7	27,1	22,6	1,2		
17	175	1	Жилая комната	10,6	10,6		2,2	2,74	Балкон остекленный
		2	Кухня	14,4		14,4		2,74	
		3	Коридор	4,6		4,6		2,74	
		4	Совмещенный санузел	3,9		3,9		2,74	
		Итого по квартире 175:		33,5	10,6	22,9	2,2		
17	176	1	Жилая комната	11,3	11,3			2,74	

		2	Жилая комната	10,7	10,7		2,74	
		3	Кухня	16,9	16,9	3,2	2,74	Балкон остекленный
		4	Коридор	6,1	6,1		2,74	
		5	Совмещенный санузел	3,0	3,0		2,74	
		Итого по квартире 176:		48,0	22,0	26,0	3,2	
18	177	1	Жилая комната	10,4	10,4		2,2	2,74 Балкон остекленный
		2	Кухня	14,4	14,4		2,74	
		3	Коридор	4,4	4,4		2,74	
		4	Совмещенный санузел	3,9	3,9		2,74	
		Итого по квартире 177:		33,1	10,4	22,7	2,2	
18	178	1	Жилая комната-кухня	16,6	16,6		1,5	2,74 Балкон остекленный
		2	Коридор	3,0	3,0		2,74	
		3	Совмещенный санузел	3,5	3,5		2,74	
		Итого по квартире 178:		23,1	16,6	6,5	1,5	
18	179	1	Жилая комната-кухня	16,6	16,6		1,6	2,74 Балкон остекленный
		2	Коридор	3,2	3,2		2,74	
		3	Совмещенный санузел	3,4	3,4		2,74	
		Итого по квартире 179:		23,2	16,6	6,6	1,6	
18	180	1	Жилая комната-кухня	18,5	18,5		1,8	2,74 Балкон остекленный
		2	Коридор	4,1	4,1		2,74	
		3	Совмещенный санузел	3,4	3,4		2,74	
		Итого по квартире 180:		26,0	18,5	7,5	1,8	
18	181	1	Жилая комната	10,8	10,8		1,8	2,74 Балкон остекленный
		2	Кухня	16,7	16,7		2,74	
		3	Коридор	5,5	5,5		2,74	
		4	Совмещенный санузел	3,9	3,9		2,74	
		Итого по квартире 181:		36,9	10,8	26,1	1,8	
18	182	1	Жилая комната	15,2	15,2		1,2	2,74 Балкон остекленный
		2	Жилая комната	12,0	12,0		2,74	
		3	Кухня	8,5	8,5		2,74	
		4	Коридор	7,3	7,3		2,74	
		5	Туалет	1,9	1,9		2,74	
		6	Ванная	2,6	2,6		2,74	
		Итого по квартире 182:		47,5	27,2	20,3	1,2	
18	183	1	Жилая комната	15,0	15,0		1,2	2,74 Балкон остекленный
		2	Кухня	8,1	8,1		2,74	
		3	Коридор	4,3	4,3		2,74	
		4	Совмещенный санузел	4,0	4,0		2,74	
		Итого по квартире 183:		31,4	15,0	16,4	1,2	
18	184	1	Жилая комната	15,1	15,1		2,74	
		2	Жилая комната	12,1	12,1		1,2	2,74 Балкон остекленный
		3	Кухня	8,5	8,5		2,74	
		4	Коридор	7,9	7,9		2,74	
		5	Туалет	1,9	1,9		2,74	
		6	Ванная	2,6	2,6		2,74	
		Итого по квартире 184:		48,1	27,2	20,9	1,2	
18	185	1	Жилая комната	15,0	15,0		2,74	
		2	Жилая комната	12,1	12,1		1,2	2,74 Балкон остекленный
		3	Кухня	12,6	12,6		2,74	
		4	Коридор	5,8	5,8		2,74	
		5	Совмещенный санузел	4,7	4,7		2,74	
		Итого по квартире 185:		50,2	27,1	23,1	1,2	
18	186	1	Жилая комната	10,5	10,5		2,2	2,74 Балкон остекленный
		2	Кухня	14,4	14,4		2,74	
		3	Коридор	4,6	4,6		2,74	
		4	Совмещенный санузел	3,9	3,9		2,74	
		Итого по квартире 186:		33,4	10,5	22,9	2,2	
18	187	1	Жилая комната	11,2	11,2		2,74	
		2	Жилая комната	10,7	10,7		2,74	
		3	Кухня	16,9	16,9	3,2	2,74	Балкон остекленный
		4	Коридор	6,0	6,0		2,74	
		5	Совмещенный санузел	3,0	3,0		2,74	
		Итого по квартире 187:		47,8	21,9	25,9	3,2	
2	188	1	Жилая комната-кухня	18,5	18,5		1,6	2,74 Балкон остекленный
		2	Коридор	4,2	4,2		2,74	
		3	Совмещенный санузел	3,3	3,3		2,74	
		Итого по квартире 188:		26,0	18,5	7,5	1,6	
2	189	1	Жилая комната-кухня	17,1	17,1		1,5	2,74 Балкон остекленный

		2	Коридор	3,6		3,6		2,74	
		3	Совмещенный санузел	3,4		3,4		2,74	
Итого по квартире 189:				24,1	17,1	7,0	1,5		
2	190	1	Жилая комната	10,9	10,9			2,74	
		2	Кухня	15,2		15,2	2,3	2,74	Балкон остекленный
		3	Коридор	4,6		4,6		2,74	
		4	Совмещенный санузел	3,9		3,9		2,74	
Итого по квартире 190:				34,6	10,9	23,7	2,3		
2	191	1	Жилая комната	13,3	13,3			2,74	
		2	Жилая комната	16,6	16,6		2,3	2,74	Балкон остекленный
		3	Кухня	12,6		12,6		2,74	
		4	Коридор	6,2		6,2		2,74	
		5	Совмещенный санузел	4,6		4,6		2,74	
Итого по квартире 191:				53,3	29,9	23,4	2,3		
2	192	1	Жилая комната	14,7	14,7		2,3	2,74	Балкон остекленный
		2	Кухня	9,3		9,3		2,74	
		3	Коридор	4,9		4,9		2,74	
		4	Совмещенный санузел	4,0		4,0		2,74	
Итого по квартире 192:				32,9	14,7	18,2	2,3		
2	193	1	Жилая комната	15,1	15,1		2,2	2,74	Балкон остекленный
		2	Кухня	8,9		8,9		2,74	
		3	Коридор	4,3		4,3		2,74	
		4	Совмещенный санузел	4,0		4,0		2,74	
Итого по квартире 193:				32,3	15,1	17,2	2,2		
2	194	1	Жилая комната	15,1	15,1		2,2	2,74	Балкон остекленный
		2	Кухня	8,9		8,9		2,74	
		3	Коридор	4,2		4,2		2,74	
		4	Совмещенный санузел	4,0		4,0		2,74	
Итого по квартире 194:				32,2	15,1	17,1	2,2		
2	195	1	Жилая комната	14,7	14,7		2,3	2,74	Балкон остекленный
		2	Кухня	9,3		9,3		2,74	
		3	Коридор	4,8		4,8		2,74	
		4	Совмещенный санузел	4,2		4,2		2,74	
Итого по квартире 195:				33,0	14,7	18,3	2,3		
2	196	1	Жилая комната	10,1	10,1			2,74	
		2	Кухня	18,0		18,0	1,8	2,74	Балкон остекленный
		3	Коридор	5,4		5,4		2,74	
		4	Совмещенный санузел	3,8		3,8		2,74	
Итого по квартире 196:				37,3	10,1	27,2	1,8		
2	197	1	Жилая комната	11,0	11,0			2,74	
		2	Кухня	18,8		18,8	1,8	2,74	Балкон остекленный
		3	Коридор	5,4		5,4		2,74	
		4	Совмещенный санузел	3,8		3,8		2,74	
Итого по квартире 197:				39,0	11,0	28,0	1,8		
2	198	1	Жилая комната	10,9	10,9			2,74	
		2	Кухня	15,8		15,8	2,3	2,74	Балкон остекленный
		3	Коридор	4,6		4,6		2,74	
		4	Совмещенный санузел	3,9		3,9		2,74	
Итого по квартире 198:				35,2	10,9	24,3	2,3		
2	199	1	Жилая комната	11,5	11,5			2,74	
		2	Кухня	15,3		15,3	2,3	2,74	Балкон остекленный
		3	Коридор	4,7		4,7		2,74	
		4	Совмещенный санузел	3,9		3,9		2,74	
Итого по квартире 199:				35,4	11,5	23,9	2,3		
3	200	1	Жилая комната-кухня	18,3	18,3		1,6	2,74	Балкон остекленный
		2	Коридор	4,2		4,2		2,74	
		3	Совмещенный санузел	3,4		3,4		2,74	
Итого по квартире 200:				25,9	18,3	7,6	1,6		
3	201	1	Жилая комната-кухня	17,0	17,0		1,5	2,74	Балкон остекленный
		2	Коридор	3,5		3,5		2,74	
		3	Совмещенный санузел	3,3		3,3		2,74	
Итого по квартире 201:				23,8	17,0	6,8	1,5		
3	202	1	Жилая комната	10,8	10,8			2,74	
		2	Кухня	15,0		15,0	2,3	2,74	Балкон остекленный
		3	Коридор	4,5		4,5		2,74	
		4	Совмещенный санузел	3,9		3,9		2,74	
Итого по квартире 202:				34,2	10,8	23,4	2,3		

3	203	1	Жилая комната	13,3	13,3		2,74	
		2	Жилая комната	16,7	16,7	2,3	2,74	Балкон остекленный
		3	Кухня	12,8		12,8	2,74	
		4	Коридор	6,3		6,3	2,74	
		5	Совмещенный санузел	4,7		4,7	2,74	
			Итого по квартире 203:	53,8	30,0	23,8	2,3	
3	204	1	Жилая комната	14,8	14,8		2,3	2,74 Балкон остекленный
		2	Кухня	9,4		9,4	2,74	
		3	Коридор	4,9		4,9	2,74	
		4	Совмещенный санузел	4,0		4,0	2,74	
			Итого по квартире 204:	33,1	14,8	18,3	2,3	
3	205	1	Жилая комната	14,9	14,9		2,2	2,74 Балкон остекленный
		2	Кухня	8,9		8,9	2,74	
		3	Коридор	4,2		4,2	2,74	
		4	Совмещенный санузел	4,0		4,0	2,74	
			Итого по квартире 205:	32,0	14,9	17,1	2,2	
3	206	1	Жилая комната	15,1	15,1		2,2	2,74 Балкон остекленный
		2	Кухня	8,9		8,9	2,74	
		3	Коридор	4,2		4,2	2,74	
		4	Совмещенный санузел	4,0		4,0	2,74	
			Итого по квартире 206:	32,2	15,1	17,1	2,2	
3	207	1	Жилая комната	14,6	14,6		2,3	2,74 Балкон остекленный
		2	Кухня	9,3		9,3	2,74	
		3	Коридор	4,9		4,9	2,74	
		4	Совмещенный санузел	4,2		4,2	2,74	
			Итого по квартире 207:	33,0	14,6	18,4	2,3	
3	208	1	Жилая комната	10,1	10,1			2,74 Балкон остекленный
		2	Кухня	17,9		17,9	1,8	2,74 Балкон остекленный
		3	Коридор	5,4		5,4	2,74	
		4	Совмещенный санузел	3,8		3,8	2,74	
			Итого по квартире 208:	37,2	10,1	27,1	1,8	
3	209	1	Жилая комната	11,1	11,1			2,74 Балкон остекленный
		2	Кухня	18,8		18,8	1,8	2,74 Балкон остекленный
		3	Коридор	5,3		5,3	2,74	
		4	Совмещенный санузел	3,7		3,7	2,74	
			Итого по квартире 209:	38,9	11,1	27,8	1,8	
3	210	1	Жилая комната	10,8	10,8			2,74 Балкон остекленный
		2	Кухня	15,7		15,7	2,3	2,74 Балкон остекленный
		3	Коридор	4,4		4,4	2,74	
		4	Совмещенный санузел	4,0		4,0	2,74	
			Итого по квартире 210:	34,9	10,8	24,1	2,3	
3	211	1	Жилая комната	11,5	11,5			2,74 Балкон остекленный
		2	Кухня	15,1		15,1	2,3	2,74 Балкон остекленный
		3	Коридор	4,6		4,6	2,74	
		4	Совмещенный санузел	3,9		3,9	2,74	
			Итого по квартире 211:	35,1	11,5	23,6	2,3	
4	212	1	Жилая комната-кухня	18,3	18,3		1,6	2,73 Балкон остекленный
		2	Коридор	4,1		4,1	2,73	
		3	Совмещенный санузел	3,4		3,4	2,73	
			Итого по квартире 212:	25,8	18,3	7,5	1,6	
4	213	1	Жилая комната-кухня	17,0	17,0		1,5	2,73 Балкон остекленный
		2	Коридор	3,6		3,6	2,73	
		3	Совмещенный санузел	3,4		3,4	2,73	
			Итого по квартире 213:	24,0	17,0	7,0	1,5	
4	214	1	Жилая комната	10,7	10,7			2,73 Балкон остекленный
		2	Кухня	14,9		14,9	2,3	2,73 Балкон остекленный
		3	Коридор	4,5		4,5	2,73	
		4	Совмещенный санузел	3,9		3,9	2,73	
			Итого по квартире 214:	34,0	10,7	23,3	2,3	
4	215	1	Жилая комната	13,3	13,3			2,73 Балкон остекленный
		2	Жилая комната	16,7	16,7	2,3	2,73	Балкон остекленный
		3	Кухня	12,7		12,7	2,73	
		4	Коридор	6,2		6,2	2,73	
		5	Совмещенный санузел	4,6		4,6	2,73	
			Итого по квартире 215:	53,5	30,0	23,5	2,3	
4	216	1	Жилая комната	14,7	14,7		2,3	2,73 Балкон остекленный
		2	Кухня	9,3		9,3	2,73	

		3	Коридор	5,0	5,0		2,73	
		4	Совмещенный санузел	4,1	4,1		2,73	
		Итого по квартире 216:		33,1	14,7	18,4	2,3	
4	217	1	Жилая комната	15,1	15,1		2,2	2,73 Балкон остекленный
		2	Кухня	8,8		8,8		2,73
		3	Коридор	4,3		4,3		2,73
		4	Совмещенный санузел	4,0		4,0		2,73
		Итого по квартире 217:		32,2	15,1	17,1	2,2	
4	218	1	Жилая комната	15,0	15,0		2,2	2,73 Балкон остекленный
		2	Кухня	8,7		8,7		2,73
		3	Коридор	4,1		4,1		2,73
		4	Совмещенный санузел	4,0		4,0		2,73
		Итого по квартире 218:		31,8	15,0	16,8	2,2	
4	219	1	Жилая комната	14,7	14,7		2,3	2,73 Балкон остекленный
		2	Кухня	9,2		9,2		2,73
		3	Коридор	4,8		4,8		2,73
		4	Совмещенный санузел	4,2		4,2		2,73
		Итого по квартире 219:		32,9	14,7	18,2	2,3	
4	220	1	Жилая комната	10,0	10,0			2,73 Балкон остекленный
		2	Кухня	17,8		17,8	1,8	2,73
		3	Коридор	5,4		5,4		2,73
		4	Совмещенный санузел	3,8		3,8		2,73
		Итого по квартире 220:		37,0	10,0	27,0	1,8	
4	221	1	Жилая комната	11,0	11,0			2,73 Балкон остекленный
		2	Кухня	18,8		18,8	1,8	2,73
		3	Коридор	5,4		5,4		2,73
		4	Совмещенный санузел	3,7		3,7		2,73
		Итого по квартире 221:		38,9	11,0	27,9	1,8	
4	222	1	Жилая комната	10,8	10,8			2,73 Балкон остекленный
		2	Кухня	15,6		15,6	2,3	2,73
		3	Коридор	4,6		4,6		2,73
		4	Совмещенный санузел	3,9		3,9		2,73
		Итого по квартире 222:		34,9	10,8	24,1	2,3	
4	223	1	Жилая комната	11,5	11,5			2,73 Балкон остекленный
		2	Кухня	15,0		15,0	2,3	2,73
		3	Коридор	4,6		4,6		2,73
		4	Совмещенный санузел	3,9		3,9		2,73
		Итого по квартире 223:		35,0	11,5	23,5	2,3	
5	224	1	Жилая комната-кухня	18,2	18,2		1,6	2,74 Балкон остекленный
		2	Коридор	4,1		4,1		2,74
		3	Совмещенный санузел	3,4		3,4		2,74
		Итого по квартире 224:		25,7	18,2	7,5	1,6	
5	225	1	Жилая комната-кухня	17,0	17,0		1,5	2,74 Балкон остекленный
		2	Коридор	3,6		3,6		2,74
		3	Совмещенный санузел	3,4		3,4		2,74
		Итого по квартире 225:		24,0	17,0	7,0	1,5	
5	226	1	Жилая комната	10,7	10,7			2,74 Балкон остекленный
		2	Кухня	15,0		15,0	2,3	2,74
		3	Коридор	4,5		4,5		2,74
		4	Совмещенный санузел	3,8		3,8		2,74
		Итого по квартире 226:		34,0	10,7	23,3	2,3	
5	227	1	Жилая комната	13,3	13,3			2,74 Балкон остекленный
		2	Жилая комната	16,6	16,6		2,3	2,74
		3	Кухня	12,6		12,6		2,74
		4	Коридор	6,2		6,2		2,74
		5	Совмещенный санузел	4,6		4,6		2,74
		Итого по квартире 227:		53,3	29,9	23,4	2,3	
5	228	1	Жилая комната	14,6	14,6		2,3	2,74 Балкон остекленный
		2	Кухня	9,2		9,2		2,74
		3	Коридор	4,9		4,9		2,74
		4	Совмещенный санузел	4,0		4,0		2,74
		Итого по квартире 228:		32,7	14,6	18,1	2,3	
5	229	1	Жилая комната	15,0	15,0		2,2	2,74 Балкон остекленный
		2	Кухня	8,8		8,8		2,74
		3	Коридор	4,2		4,2		2,74
		4	Совмещенный санузел	4,0		4,0		2,74
		Итого по квартире 229:		32,0	15,0	17,0	2,2	

5	230	1	Жилая комната	15,4	15,4		2,2	2,74	Балкон остекленный
		2	Кухня	8,7		8,7		2,74	
		3	Коридор	4,2		4,2		2,74	
		4	Совмещенный санузел	4,0		4,0		2,74	
			Итого по квартире 230:	32,3	15,4	16,9	2,2		
5	231	1	Жилая комната	14,7	14,7		2,3	2,74	Балкон остекленный
		2	Кухня	9,3		9,3		2,74	
		3	Коридор	4,8		4,8		2,74	
		4	Совмещенный санузел	4,2		4,2		2,74	
			Итого по квартире 231:	33,0	14,7	18,3	2,3		
5	232	1	Жилая комната	10,1	10,1			2,74	
		2	Кухня	17,9		17,9	1,8	2,74	Балкон остекленный
		3	Коридор	5,4		5,4		2,74	
		4	Совмещенный санузел	3,8		3,8		2,74	
			Итого по квартире 232:	37,2	10,1	27,1	1,8		
5	233	1	Жилая комната	11,1	11,1			2,74	
		2	Кухня	18,7		18,7	1,8	2,74	Балкон остекленный
		3	Коридор	5,4		5,4		2,74	
		4	Совмещенный санузел	3,8		3,8		2,74	
			Итого по квартире 233:	39,0	11,1	27,9	1,8		
5	234	1	Жилая комната	10,8	10,8			2,74	
		2	Кухня	15,7		15,7	2,3	2,74	Балкон остекленный
		3	Коридор	4,4		4,4		2,74	
		4	Совмещенный санузел	3,9		3,9		2,74	
			Итого по квартире 234:	34,8	10,8	24,0	2,3		
5	235	1	Жилая комната	11,4	11,4			2,74	
		2	Кухня	15,0		15,0	2,3	2,74	Балкон остекленный
		3	Коридор	4,6		4,6		2,74	
		4	Совмещенный санузел	3,9		3,9		2,74	
			Итого по квартире 235:	34,9	11,4	23,5	2,3		
6	236	1	Жилая комната-кухня	18,1	18,1		1,6	2,74	Балкон остекленный
		2	Коридор	4,1		4,1		2,74	
		3	Совмещенный санузел	3,3		3,3		2,74	
			Итого по квартире 236:	25,5	18,1	7,4	1,6		
6	237	1	Жилая комната-кухня	16,9	16,9		1,5	2,74	Балкон остекленный
		2	Коридор	3,6		3,6		2,74	
		3	Совмещенный санузел	3,4		3,4		2,74	
			Итого по квартире 237:	23,9	16,9	7,0	1,5		
6	238	1	Жилая комната	10,6	10,6			2,74	
		2	Кухня	14,8		14,8	2,3	2,74	Балкон остекленный
		3	Коридор	4,5		4,5		2,74	
		4	Совмещенный санузел	3,8		3,8		2,74	
			Итого по квартире 238:	33,7	10,6	23,1	2,3		
6	239	1	Жилая комната	13,2	13,2			2,74	
		2	Жилая комната	16,6	16,6		2,3	2,74	Балкон остекленный
		3	Кухня	12,6		12,6		2,74	
		4	Коридор	6,1		6,1		2,74	
		5	Совмещенный санузел	4,7		4,7		2,74	
			Итого по квартире 239:	53,2	29,8	23,4	2,3		
6	240	1	Жилая комната	14,8	14,8		2,3	2,74	Балкон остекленный
		2	Кухня	9,2		9,2		2,74	
		3	Коридор	4,9		4,9		2,74	
		4	Совмещенный санузел	4,0		4,0		2,74	
			Итого по квартире 240:	32,9	14,8	18,1	2,3		
6	241	1	Жилая комната	15,0	15,0		2,2	2,74	Балкон остекленный
		2	Кухня	8,7		8,7		2,74	
		3	Коридор	4,2		4,2		2,74	
		4	Совмещенный санузел	4,0		4,0		2,74	
			Итого по квартире 241:	31,9	15,0	16,9	2,2		
6	242	1	Жилая комната	15,0	15,0		2,2	2,74	Балкон остекленный
		2	Кухня	8,7		8,7		2,74	
		3	Коридор	4,2		4,2		2,74	
		4	Совмещенный санузел	4,0		4,0		2,74	
			Итого по квартире 242:	31,9	15,0	16,9	2,2		
6	243	1	Жилая комната	14,7	14,7		2,3	2,74	Балкон остекленный
		2	Кухня	9,2		9,2		2,74	
		3	Коридор	4,8		4,8		2,74	

		4	Совмещенный санузел	4,2		4,2		2,74	
			Итого по квартире 243:	32,9	14,7	18,2		2,3	
6	244	1	Жилая комната	10,1	10,1			2,74	
		2	Кухня	17,9		17,9	1,8	2,74	Балкон остекленный
		3	Коридор	5,4		5,4		2,74	
		4	Совмещенный санузел	3,8		3,8		2,74	
			Итого по квартире 244:	37,2	10,1	27,1	1,8		
6	245	1	Жилая комната	11,0	11,0			2,74	
		2	Кухня	18,7		18,7	1,8	2,74	Балкон остекленный
		3	Коридор	5,5		5,5		2,74	
		4	Совмещенный санузел	3,8		3,8		2,74	
			Итого по квартире 245:	39,0	11,0	28,0	1,8		
6	246	1	Жилая комната	10,7	10,7			2,74	
		2	Кухня	15,6		15,6	2,3	2,74	Балкон остекленный
		3	Коридор	4,6		4,6		2,74	
		4	Совмещенный санузел	3,9		3,9		2,74	
			Итого по квартире 246:	34,8	10,7	24,1	2,3		
6	247	1	Жилая комната	11,4	11,4			2,74	
		2	Кухня	15,0		15,0	2,3	2,74	Балкон остекленный
		3	Коридор	4,6		4,6		2,74	
		4	Совмещенный санузел	3,9		3,9		2,74	
			Итого по квартире 247:	34,9	11,4	23,5	2,3		
7	248	1	Жилая комната-кухня	18,1	18,1		1,6	2,74	Балкон остекленный
		2	Коридор	4,1		4,1		2,74	
		3	Совмещенный санузел	3,4		3,4		2,74	
			Итого по квартире 248:	25,6	18,1	7,5	1,6		
7	249	1	Жилая комната-кухня	16,8	16,8		1,5	2,74	Балкон остекленный
		2	Коридор	3,6		3,6		2,74	
		3	Совмещенный санузел	3,4		3,4		2,74	
			Итого по квартире 249:	23,8	16,8	7,0	1,5		
7	250	1	Жилая комната	10,7	10,7			2,74	
		2	Кухня	14,8		14,8	2,3	2,74	Балкон остекленный
		3	Коридор	4,5		4,5		2,74	
		4	Совмещенный санузел	3,9		3,9		2,74	
			Итого по квартире 250:	33,9	10,7	23,2	2,3		
7	251	1	Жилая комната	13,4	13,4			2,74	
		2	Жилая комната	16,8	16,8		2,3	2,74	Балкон остекленный
		3	Кухня	12,7		12,7		2,74	
		4	Коридор	6,1		6,1		2,74	
		5	Совмещенный санузел	4,6		4,6		2,74	
			Итого по квартире 251:	53,6	30,2	23,4	2,3		
7	252	1	Жилая комната	14,8	14,8		2,3	2,74	Балкон остекленный
		2	Кухня	9,1		9,1		2,74	
		3	Коридор	4,9		4,9		2,74	
		4	Совмещенный санузел	4,0		4,0		2,74	
			Итого по квартире 252:	32,8	14,8	18,0	2,3		
7	253	1	Жилая комната	15,1	15,1		2,2	2,74	Балкон остекленный
		2	Кухня	8,7		8,7		2,74	
		3	Коридор	4,3		4,3		2,74	
		4	Совмещенный санузел	4,0		4,0		2,74	
			Итого по квартире 253:	32,1	15,1	17,0	2,2		
7	254	1	Жилая комната	15,1	15,1		2,2	2,74	Балкон остекленный
		2	Кухня	8,6		8,6		2,74	
		3	Коридор	4,2		4,2		2,74	
		4	Совмещенный санузел	4,0		4,0		2,74	
			Итого по квартире 254:	31,9	15,1	16,8	2,2		
7	255	1	Жилая комната	14,7	14,7		2,3	2,74	Балкон остекленный
		2	Кухня	9,1		9,1		2,74	
		3	Коридор	4,8		4,8		2,74	
		4	Совмещенный санузел	4,3		4,3		2,74	
			Итого по квартире 255:	32,9	14,7	18,2	2,3		
7	256	1	Жилая комната	10,0	10,0			2,74	
		2	Кухня	17,9		17,9	1,8	2,74	Балкон остекленный
		3	Коридор	5,4		5,4		2,74	
		4	Совмещенный санузел	3,8		3,8		2,74	
			Итого по квартире 256:	37,1	10,0	27,1	1,8		

7	257	1	Жилая комната	11,0	11,0		2,74		
		2	Кухня	18,8	18,8	1,8	2,74	Балкон остекленный	
		3	Коридор	5,4	5,4		2,74		
		4	Совмещенный санузел	3,8	3,8		2,74		
			Итого по квартире 257:	39,0	11,0	28,0	1,8		
7	258	1	Жилая комната	10,7	10,7		2,74		
		2	Кухня	15,6	15,6	2,3	2,74	Балкон остекленный	
		3	Коридор	4,6	4,6		2,74		
		4	Совмещенный санузел	3,9	3,9		2,74		
			Итого по квартире 258:	34,8	10,7	24,1	2,3		
7	259	1	Жилая комната	11,5	11,5		2,74		
		2	Кухня	15,0	15,0	2,3	2,74	Балкон остекленный	
		3	Коридор	4,6	4,6		2,74		
		4	Совмещенный санузел	3,9	3,9		2,74		
			Итого по квартире 259:	35,0	11,5	23,5	2,3		
8	260	1	Жилая комната-кухня	18,0	18,0		1,6	2,74	Балкон остекленный
		2	Коридор	4,1	4,1		2,74		
		3	Совмещенный санузел	3,4	3,4		2,74		
			Итого по квартире 260:	25,5	18,0	7,5	1,6		
8	261	1	Жилая комната-кухня	16,7	16,7		1,5	2,74	Балкон остекленный
		2	Коридор	3,5	3,5		2,74		
		3	Совмещенный санузел	3,4	3,4		2,74		
			Итого по квартире 261:	23,6	16,7	6,9	1,5		
8	262	1	Жилая комната	10,5	10,5		2,74		
		2	Кухня	14,8	14,8	2,3	2,74	Балкон остекленный	
		3	Коридор	4,5	4,5		2,74		
		4	Совмещенный санузел	3,8	3,8		2,74		
			Итого по квартире 262:	33,6	10,5	23,1	2,3		
8	263	1	Жилая комната	13,7	13,7		2,74		
		2	Жилая комната	16,7	16,7	2,3	2,74	Балкон остекленный	
		3	Кухня	12,2	12,2		2,74		
		4	Коридор	6,6	6,6		2,74		
		5	Совмещенный санузел	4,6	4,6		2,74		
			Итого по квартире 263:	53,8	30,4	23,4	2,3		
8	264	1	Жилая комната	14,7	14,7		2,3	2,74	Балкон остекленный
		2	Кухня	9,1	9,1		2,74		
		3	Коридор	4,9	4,9		2,74		
		4	Совмещенный санузел	4,0	4,0		2,74		
			Итого по квартире 264:	32,7	14,7	18,0	2,3		
8	265	1	Жилая комната	15,0	15,0		2,2	2,74	Балкон остекленный
		2	Кухня	8,6	8,6		2,74		
		3	Коридор	4,2	4,2		2,74		
		4	Совмещенный санузел	4,0	4,0		2,74		
			Итого по квартире 265:	31,8	15,0	16,8	2,2		
8	266	1	Жилая комната	15,1	15,1		2,2	2,74	Балкон остекленный
		2	Кухня	8,4	8,4		2,74		
		3	Коридор	4,2	4,2		2,74		
		4	Совмещенный санузел	4,0	4,0		2,74		
			Итого по квартире 266:	31,7	15,1	16,6	2,2		
8	267	1	Жилая комната	14,6	14,6		2,3	2,74	Балкон остекленный
		2	Кухня	9,0	9,0		2,74		
		3	Коридор	4,8	4,8		2,74		
		4	Совмещенный санузел	4,2	4,2		2,74		
			Итого по квартире 267:	32,6	14,6	18,0	2,3		
8	268	1	Жилая комната	10,1	10,1		2,74		
		2	Кухня	17,7	17,7	1,8	2,74	Балкон остекленный	
		3	Коридор	5,3	5,3		2,74		
		4	Совмещенный санузел	3,8	3,8		2,74		
			Итого по квартире 268:	36,9	10,1	26,8	1,8		
8	269	1	Жилая комната	11,0	11,0		2,74		
		2	Кухня	18,7	18,7	1,8	2,74	Балкон остекленный	
		3	Коридор	5,4	5,4		2,74		
		4	Совмещенный санузел	3,8	3,8		2,74		
			Итого по квартире 269:	38,9	11,0	27,9	1,8		
8	270	1	Жилая комната	10,7	10,7		2,74		
		2	Кухня	15,5	15,5	2,3	2,74	Балкон остекленный	
		3	Коридор	4,6	4,6		2,74		
		4	Совмещенный санузел	3,9	3,9		2,74		

			Итого по квартире 270:	34,7	10,7	24,0	2,3	
8	271	1	Жилая комната	11,3	11,3			2,74
		2	Кухня	14,9		14,9	2,3	2,74 Балкон остекленный
		3	Коридор	4,6		4,6		2,74
		4	Совмещенный санузел	3,9		3,9		2,74
			Итого по квартире 271:	34,7	11,3	23,4	2,3	
9	272	1	Жилая комната-кухня	17,8	17,8		1,6	2,74 Балкон остекленный
		2	Коридор	4,1		4,1		2,74
		3	Совмещенный санузел	3,4		3,4		2,74
			Итого по квартире 272:	25,3	17,8	7,5	1,6	
9	273	1	Жилая комната-кухня	16,5	16,5		1,5	2,74 Балкон остекленный
		2	Коридор	3,6		3,6		2,74
		3	Совмещенный санузел	3,4		3,4		2,74
			Итого по квартире 273:	23,5	16,5	7,0	1,5	
9	274	1	Жилая комната	10,5	10,5			2,74
		2	Кухня	14,7		14,7	2,3	2,74 Балкон остекленный
		3	Коридор	4,5		4,5		2,74
		4	Совмещенный санузел	3,8		3,8		2,74
			Итого по квартире 274:	33,5	10,5	23,0	2,3	
9	275	1	Жилая комната	13,3	13,3			2,74
		2	Жилая комната	16,7	16,7		2,3	2,74 Балкон остекленный
		3	Кухня	12,3		12,3		2,74
		4	Коридор	6,5		6,5		2,74
		5	Совмещенный санузел	4,6		4,6		2,74
			Итого по квартире 275:	53,4	30,0	23,4	2,3	
9	276	1	Жилая комната	14,8	14,8		2,3	2,74 Балкон остекленный
		2	Кухня	8,7		8,7		2,74
		3	Коридор	5,2		5,2		2,74
		4	Совмещенный санузел	4,0		4,0		2,74
			Итого по квартире 276:	32,7	14,8	17,9	2,3	
9	277	1	Жилая комната	15,1	15,1		2,2	2,74 Балкон остекленный
		2	Кухня	8,1		8,1		2,74
		3	Коридор	4,6		4,6		2,74
		4	Совмещенный санузел	4,0		4,0		2,74
			Итого по квартире 277:	31,8	15,1	16,7	2,2	
9	278	1	Жилая комната	15,0	15,0		2,2	2,74 Балкон остекленный
		2	Кухня	8,2		8,2		2,74
		3	Коридор	4,5		4,5		2,74
		4	Совмещенный санузел	4,0		4,0		2,74
			Итого по квартире 278:	31,7	15,0	16,7	2,2	
9	279	1	Жилая комната	14,8	14,8		2,3	2,74 Балкон остекленный
		2	Кухня	8,7		8,7		2,74
		3	Коридор	5,2		5,2		2,74
		4	Совмещенный санузел	4,2		4,2		2,74
			Итого по квартире 279:	32,9	14,8	18,1	2,3	
9	280	1	Жилая комната	10,1	10,1			2,74
		2	Кухня	17,9		17,9	1,8	2,74 Балкон остекленный
		3	Коридор	5,4		5,4		2,74
		4	Совмещенный санузел	3,8		3,8		2,74
			Итого по квартире 280:	37,2	10,1	27,1	1,8	
9	281	1	Жилая комната	10,9	10,9			2,74
		2	Кухня	18,7		18,7	1,8	2,74 Балкон остекленный
		3	Коридор	5,4		5,4		2,74
		4	Совмещенный санузел	3,8		3,8		2,74
			Итого по квартире 281:	38,8	10,9	27,9	1,8	
9	282	1	Жилая комната	10,6	10,6			2,74
		2	Кухня	15,5		15,5	2,3	2,74 Балкон остекленный
		3	Коридор	4,5		4,5		2,74
		4	Совмещенный санузел	3,9		3,9		2,74
			Итого по квартире 282:	34,5	10,6	23,9	2,3	
9	283	1	Жилая комната	11,3	11,3			2,74
		2	Кухня	14,9		14,9	2,3	2,74 Балкон остекленный
		3	Коридор	4,6		4,6		2,74
		4	Совмещенный санузел	3,9		3,9		2,74
			Итого по квартире 283:	34,7	11,3	23,4	2,3	
10	284	1	Жилая комната-кухня	17,7	17,7		1,6	2,74 Балкон остекленный

11	298	1	Жилая комната	10,4	10,4		2,74	
		2	Кухня	14,8	14,8	2,3	2,74	Балкон остекленный
		3	Коридор	4,4	4,4		2,74	
		4	Совмещенный санузел	3,9	3,9		2,74	
			Итого по квартире 298:	33,5	10,4	23,1	2,3	
11	299	1	Жилая комната	13,2	13,2		2,74	
		2	Жилая комната	16,7	16,7	2,3	2,74	Балкон остекленный
		3	Кухня	12,2	12,2		2,74	
		4	Коридор	6,4	6,4		2,74	
		5	Совмещенный санузел	4,6	4,6		2,74	
			Итого по квартире 299:	53,1	29,9	23,2	2,3	
11	300	1	Жилая комната	14,8	14,8	2,3	2,74	Балкон остекленный
		2	Кухня	8,6	8,6		2,74	
		3	Коридор	5,1	5,1		2,74	
		4	Совмещенный санузел	4,0	4,0		2,74	
			Итого по квартире 300:	32,5	14,8	17,7	2,3	
11	301	1	Жилая комната	15,0	15,0	2,2	2,74	Балкон остекленный
		2	Кухня	8,1	8,1		2,74	
		3	Коридор	4,5	4,5		2,74	
		4	Совмещенный санузел	4,0	4,0		2,74	
			Итого по квартире 301:	31,6	15,0	16,6	2,2	
11	302	1	Жилая комната	15,0	15,0	2,2	2,74	Балкон остекленный
		2	Кухня	8,1	8,1		2,74	
		3	Коридор	4,5	4,5		2,74	
		4	Совмещенный санузел	4,0	4,0		2,74	
			Итого по квартире 302:	31,6	15,0	16,6	2,2	
11	303	1	Жилая комната	14,7	14,7	2,3	2,74	Балкон остекленный
		2	Кухня	8,7	8,7		2,74	
		3	Коридор	5,1	5,1		2,74	
		4	Совмещенный санузел	4,2	4,2		2,74	
			Итого по квартире 303:	32,7	14,7	18,0	2,3	
11	304	1	Жилая комната	10,1	10,1		2,74	
		2	Кухня	17,8	17,8	1,8	2,74	Балкон остекленный
		3	Коридор	5,4	5,4		2,74	
		4	Совмещенный санузел	3,8	3,8		2,74	
			Итого по квартире 304:	37,1	10,1	27,0	1,8	
11	305	1	Жилая комната	11,0	11,0		2,74	
		2	Кухня	18,7	18,7	1,8	2,74	Балкон остекленный
		3	Коридор	5,4	5,4		2,74	
		4	Совмещенный санузел	3,7	3,7		2,74	
			Итого по квартире 305:	38,8	11,0	27,8	1,8	
11	306	1	Жилая комната	10,6	10,6		2,74	
		2	Кухня	15,3	15,3	2,3	2,74	Балкон остекленный
		3	Коридор	4,6	4,6		2,74	
		4	Совмещенный санузел	3,9	3,9		2,74	
			Итого по квартире 306:	34,4	10,6	23,8	2,3	
11	307	1	Жилая комната	11,3	11,3		2,74	
		2	Кухня	14,8	14,8	2,3	2,74	Балкон остекленный
		3	Коридор	4,6	4,6		2,74	
		4	Совмещенный санузел	3,9	3,9		2,74	
			Итого по квартире 307:	34,6	11,3	23,3	2,3	
12	308	1	Жилая комната-кухня	17,8	17,8	1,6	2,74	Балкон остекленный
		2	Коридор	4,1	4,1		2,74	
		3	Совмещенный санузел	3,3	3,3		2,74	
			Итого по квартире 308:	25,2	17,8	7,4	1,6	
12	309	1	Жилая комната-кухня	16,5	16,5	1,5	2,74	Балкон остекленный
		2	Коридор	3,5	3,5		2,74	
		3	Совмещенный санузел	3,4	3,4		2,74	
			Итого по квартире 309:	23,4	16,5	6,9	1,5	
12	310	1	Жилая комната	10,3	10,3		2,74	
		2	Кухня	14,6	14,6	2,3	2,74	Балкон остекленный
		3	Коридор	4,5	4,5		2,74	
		4	Совмещенный санузел	3,8	3,8		2,74	
			Итого по квартире 310:	33,2	10,3	22,9	2,3	
12	311	1	Жилая комната	13,2	13,2		2,74	
		2	Жилая комната	16,9	16,9	2,3	2,74	Балкон остекленный
		3	Кухня	12,1	12,1		2,74	
		4	Коридор	6,4	6,4		2,74	

13	325	1	Жилая комната	15,1	15,1		2,2	2,74	Балкон остекленный
		2	Кухня	8,1		8,1		2,74	
		3	Коридор	4,4		4,4		2,74	
		4	Совмещенный санузел	3,9		3,9		2,74	
			Итого по квартире 325:	31,5	15,1	16,4	2,2		
13	326	1	Жилая комната	15,0	15,0		2,2	2,74	Балкон остекленный
		2	Кухня	8,1		8,1		2,74	
		3	Коридор	4,4		4,4		2,74	
		4	Совмещенный санузел	4,0		4,0		2,74	
			Итого по квартире 326:	31,5	15,0	16,5	2,2		
13	327	1	Жилая комната	14,6	14,6		2,3	2,74	Балкон остекленный
		2	Кухня	8,6		8,6		2,74	
		3	Коридор	5,0		5,0		2,74	
		4	Совмещенный санузел	4,2		4,2		2,74	
			Итого по квартире 327:	32,4	14,6	17,8	2,3		
13	328	1	Жилая комната	10,0	10,0			2,74	
		2	Кухня	17,7		17,7	1,8	2,74	Балкон остекленный
		3	Коридор	5,3		5,3		2,74	
		4	Совмещенный санузел	3,8		3,8		2,74	
			Итого по квартире 328:	36,8	10,0	26,8	1,8		
13	329	1	Жилая комната	10,9	10,9			2,74	
		2	Кухня	18,6		18,6	1,8	2,74	Балкон остекленный
		3	Коридор	5,5		5,5		2,74	
		4	Совмещенный санузел	3,8		3,8		2,74	
			Итого по квартире 329:	38,8	10,9	27,9	1,8		
13	330	1	Жилая комната	10,4	10,4			2,74	
		2	Кухня	15,3		15,3	2,3	2,74	Балкон остекленный
		3	Коридор	4,5		4,5		2,74	
		4	Совмещенный санузел	3,9		3,9		2,74	
			Итого по квартире 330:	34,1	10,4	23,7	2,3		
13	331	1	Жилая комната	11,2	11,2			2,74	
		2	Кухня	14,7		14,7	2,3	2,74	Балкон остекленный
		3	Коридор	4,6		4,6		2,74	
		4	Совмещенный санузел	3,8		3,8		2,74	
			Итого по квартире 331:	34,3	11,2	23,1	2,3		
14	332	1	Жилая комната-кухня	17,8	17,8		1,6	2,74	Балкон остекленный
		2	Коридор	3,8		3,8		2,74	
		3	Совмещенный санузел	3,4		3,4		2,74	
			Итого по квартире 332:	25,0	17,8	7,2	1,6		
14	333	1	Жилая комната-кухня	16,7	16,7		1,5	2,74	Балкон остекленный
		2	Коридор	3,3		3,3		2,74	
		3	Совмещенный санузел	3,4		3,4		2,74	
			Итого по квартире 333:	23,4	16,7	6,7	1,5		
14	334	1	Жилая комната	10,5	10,5			2,74	
		2	Кухня	14,6		14,6	2,3	2,74	Балкон остекленный
		3	Коридор	4,5		4,5		2,74	
		4	Совмещенный санузел	3,8		3,8		2,74	
			Итого по квартире 334:	33,4	10,5	22,9	2,3		
14	335	1	Жилая комната	13,3	13,3			2,74	
		2	Жилая комната	16,7	16,7		2,3	2,74	Балкон остекленный
		3	Кухня	12,2		12,2		2,74	
		4	Коридор	6,2		6,2		2,74	
		5	Совмещенный санузел	4,6		4,6		2,74	
			Итого по квартире 335:	53,0	30,0	23,0	2,3		
14	336	1	Жилая комната	14,7	14,7		2,3	2,74	Балкон остекленный
		2	Кухня	8,5		8,5		2,74	
		3	Коридор	4,8		4,8		2,74	
		4	Совмещенный санузел	4,0		4,0		2,74	
			Итого по квартире 336:	32,0	14,7	17,3	2,3		
14	337	1	Жилая комната	15,0	15,0		2,2	2,74	Балкон остекленный
		2	Кухня	8,2		8,2		2,74	
		3	Коридор	4,2		4,2		2,74	
		4	Совмещенный санузел	3,9		3,9		2,74	
			Итого по квартире 337:	31,3	15,0	16,3	2,2		
14	338	1	Жилая комната	15,0	15,0		2,2	2,74	Балкон остекленный
		2	Кухня	8,2		8,2		2,74	
		3	Коридор	4,2		4,2		2,74	
		4	Совмещенный санузел	4,0		4,0		2,74	

Итого по квартире 338:			31,4	15,0	16,4	2,2		
14	339	1	Жилая комната	14,6	14,6		2,3	2,74 Балкон остекленный
		2	Кухня	8,7		8,7		2,74
		3	Коридор	4,8		4,8		2,74
		4	Совмещенный санузел	4,2		4,2		2,74
Итого по квартире 339:			32,3	14,6	17,7	2,3		
14	340	1	Жилая комната	10,0	10,0			2,74
		2	Кухня	17,9		17,9	1,8	2,74 Балкон остекленный
		3	Коридор	5,4		5,4		2,74
		4	Совмещенный санузел	3,8		3,8		2,74
Итого по квартире 340:			37,1	10,0	27,1	1,8		
14	341	1	Жилая комната	10,9	10,9			2,74
		2	Кухня	18,6		18,6	1,8	2,74 Балкон остекленный
		3	Коридор	5,4		5,4		2,74
		4	Совмещенный санузел	3,8		3,8		2,74
Итого по квартире 341:			38,7	10,9	27,8	1,8		
14	342	1	Жилая комната	10,5	10,5			2,74
		2	Кухня	15,4		15,4	2,3	2,74 Балкон остекленный
		3	Коридор	4,6		4,6		2,74
		4	Совмещенный санузел	3,9		3,9		2,74
Итого по квартире 342:			34,4	10,5	23,9	2,3		
14	343	1	Жилая комната	11,1	11,1			2,74
		2	Кухня	14,8		14,8	2,3	2,74 Балкон остекленный
		3	Коридор	4,6		4,6		2,74
		4	Совмещенный санузел	3,9		3,9		2,74
Итого по квартире 343:			34,4	11,1	23,3	2,3		
15	344	1	Жилая комната-кухня	17,8	17,8		1,6	2,74 Балкон остекленный
		2	Коридор	3,8		3,8		2,74
		3	Совмещенный санузел	3,3		3,3		2,74
Итого по квартире 344:			24,9	17,8	7,1	1,6		
15	345	1	Жилая комната-кухня	16,6	16,6		1,5	2,74 Балкон остекленный
		2	Коридор	3,2		3,2		2,74
		3	Совмещенный санузел	3,3		3,3		2,74
Итого по квартире 345:			23,1	16,6	6,5	1,5		
15	346	1	Жилая комната	10,5	10,5			2,74
		2	Кухня	14,5		14,5	2,3	2,74 Балкон остекленный
		3	Коридор	4,6		4,6		2,74
		4	Совмещенный санузел	3,9		3,9		2,74
Итого по квартире 346:			33,5	10,5	23,0	2,3		
15	347	1	Жилая комната	13,3	13,3			2,74
		2	Жилая комната	16,7	16,7		2,3	2,74 Балкон остекленный
		3	Кухня	12,3		12,3		2,74
		4	Коридор	6,2		6,2		2,74
		5	Совмещенный санузел	4,7		4,7		2,74
Итого по квартире 347:			53,2	30,0	23,2	2,3		
15	348	1	Жилая комната	14,7	14,7		2,3	2,74 Балкон остекленный
		2	Кухня	8,6		8,6		2,74
		3	Коридор	4,9		4,9		2,74
		4	Совмещенный санузел	4,0		4,0		2,74
Итого по квартире 348:			32,2	14,7	17,5	2,3		
15	349	1	Жилая комната	15,0	15,0		2,2	2,74 Балкон остекленный
		2	Кухня	8,2		8,2		2,74
		3	Коридор	4,2		4,2		2,74
		4	Совмещенный санузел	4,0		4,0		2,74
Итого по квартире 349:			31,4	15,0	16,4	2,2		
15	350	1	Жилая комната	15,1	15,1		2,2	2,74 Балкон остекленный
		2	Кухня	8,2		8,2		2,74
		3	Коридор	4,2		4,2		2,74
		4	Совмещенный санузел	3,9		3,9		2,74
Итого по квартире 350:			31,4	15,1	16,3	2,2		
15	351	1	Жилая комната	14,7	14,7		2,3	2,74 Балкон остекленный
		2	Кухня	8,7		8,7		2,74
		3	Коридор	4,8		4,8		2,74
		4	Совмещенный санузел	4,2		4,2		2,74
Итого по квартире 351:			32,4	14,7	17,7	2,3		
15	352	1	Жилая комната	10,1	10,1			2,74

		2	Кухня	17,9	17,9	1,8	2,74	Балкон остекленный
		3	Коридор	5,4	5,4		2,74	
		4	Совмещенный санузел	3,8	3,8		2,74	
		Итого по квартире 352:		37,2	10,1	27,1	1,8	
15	353	1	Жилая комната	10,9	10,9		2,74	
		2	Кухня	18,7	18,7	1,8	2,74	Балкон остекленный
		3	Коридор	5,4	5,4		2,74	
		4	Совмещенный санузел	3,8	3,8		2,74	
		Итого по квартире 353:		38,8	10,9	27,9	1,8	
15	354	1	Жилая комната	10,5	10,5		2,74	
		2	Кухня	15,3	15,3	2,3	2,74	Балкон остекленный
		3	Коридор	4,6	4,6		2,74	
		4	Совмещенный санузел	3,8	3,8		2,74	
		Итого по квартире 354:		34,2	10,5	23,7	2,3	
15	355	1	Жилая комната	11,2	11,2		2,74	
		2	Кухня	14,7	14,7	2,3	2,74	Балкон остекленный
		3	Коридор	4,7	4,7		2,74	
		4	Совмещенный санузел	3,9	3,9		2,74	
		Итого по квартире 355:		34,5	11,2	23,3	2,3	
16	356	1	Жилая комната-кухня	17,8	17,8	1,6	2,74	Балкон остекленный
		2	Коридор	3,8	3,8		2,74	
		3	Совмещенный санузел	3,4	3,4		2,74	
		Итого по квартире 356:		25,0	17,8	7,2	1,6	
16	357	1	Жилая комната-кухня	16,6	16,6	1,5	2,74	Балкон остекленный
		2	Коридор	3,2	3,2		2,74	
		3	Совмещенный санузел	3,3	3,3		2,74	
		Итого по квартире 357:		23,1	16,6	6,5	1,5	
16	358	1	Жилая комната	10,4	10,4		2,74	
		2	Кухня	14,4	14,4	2,3	2,74	Балкон остекленный
		3	Коридор	4,5	4,5		2,74	
		4	Совмещенный санузел	3,9	3,9		2,74	
		Итого по квартире 358:		33,2	10,4	22,8	2,3	
16	359	1	Жилая комната	13,3	13,3		2,74	
		2	Жилая комната	16,7	16,7	2,3	2,74	Балкон остекленный
		3	Кухня	12,2	12,2		2,74	
		4	Коридор	6,2	6,2		2,74	
		5	Совмещенный санузел	4,7	4,7		2,74	
		Итого по квартире 359:		53,1	30,0	23,1	2,3	
16	360	1	Жилая комната	14,6	14,6	2,3	2,74	Балкон остекленный
		2	Кухня	8,6	8,6		2,74	
		3	Коридор	4,9	4,9		2,74	
		4	Совмещенный санузел	3,9	3,9		2,74	
		Итого по квартире 360:		32,0	14,6	17,4	2,3	
16	361	1	Жилая комната	14,9	14,9	2,2	2,74	Балкон остекленный
		2	Кухня	8,2	8,2		2,74	
		3	Коридор	4,2	4,2		2,74	
		4	Совмещенный санузел	4,0	4,0		2,74	
		Итого по квартире 361:		31,3	14,9	16,4	2,2	
16	362	1	Жилая комната	14,8	14,8	2,2	2,74	Балкон остекленный
		2	Кухня	8,2	8,2		2,74	
		3	Коридор	4,2	4,2		2,74	
		4	Совмещенный санузел	4,0	4,0		2,74	
		Итого по квартире 362:		31,2	14,8	16,4	2,2	
16	363	1	Жилая комната	14,6	14,6	2,3	2,74	Балкон остекленный
		2	Кухня	8,7	8,7		2,74	
		3	Коридор	4,8	4,8		2,74	
		4	Совмещенный санузел	4,3	4,3		2,74	
		Итого по квартире 363:		32,4	14,6	17,8	2,3	
16	364	1	Жилая комната	10,0	10,0		2,74	
		2	Кухня	17,9	17,9	1,8	2,74	Балкон остекленный
		3	Коридор	5,3	5,3		2,74	
		4	Совмещенный санузел	3,8	3,8		2,74	
		Итого по квартире 364:		37,0	10,0	27,0	1,8	
16	365	1	Жилая комната	11,1	11,1		2,74	
		2	Кухня	18,8	18,8	1,8	2,74	Балкон остекленный
		3	Коридор	5,3	5,3		2,74	
		4	Совмещенный санузел	3,8	3,8		2,74	
		Итого по квартире 365:		39,0	11,1	27,9	1,8	

16	366	1	Жилая комната	10,5	10,5			2,74	
		2	Кухня	15,1		15,1	2,3	2,74	Балкон остекленный
		3	Коридор	4,6		4,6		2,74	
		4	Совмещенный санузел	3,9		3,9		2,74	
			Итого по квартире 366:	34,1	10,5	23,6	2,3		
16	367	1	Жилая комната	11,1	11,1			2,74	
		2	Кухня	14,6		14,6	2,3	2,74	Балкон остекленный
		3	Коридор	4,7		4,7		2,74	
		4	Совмещенный санузел	3,9		3,9		2,74	
			Итого по квартире 367:	34,3	11,1	23,2	2,3		
17	368	1	Жилая комната-кухня	17,9	17,9		1,6	2,74	Балкон остекленный
		2	Коридор	3,8		3,8		2,74	
		3	Совмещенный санузел	3,4		3,4		2,74	
			Итого по квартире 368:	25,1	17,9	7,2	1,6		
17	369	1	Жилая комната-кухня	16,6	16,6		1,5	2,74	Балкон остекленный
		2	Коридор	3,2		3,2		2,74	
		3	Совмещенный санузел	3,4		3,4		2,74	
			Итого по квартире 369:	23,2	16,6	6,6	1,5		
17	370	1	Жилая комната	10,5	10,5			2,74	
		2	Кухня	14,4		14,4	2,3	2,74	Балкон остекленный
		3	Коридор	4,6		4,6		2,74	
		4	Совмещенный санузел	3,8		3,8		2,74	
			Итого по квартире 370:	33,3	10,5	22,8	2,3		
17	371	1	Жилая комната	13,2	13,2			2,74	
		2	Жилая комната	16,7	16,7		2,3	2,74	Балкон остекленный
		3	Кухня	12,2		12,2		2,74	
		4	Коридор	6,2		6,2		2,74	
		5	Совмещенный санузел	4,6		4,6		2,74	
			Итого по квартире 371:	52,9	29,9	23,0	2,3		
17	372	1	Жилая комната	14,7	14,7		2,3	2,74	Балкон остекленный
		2	Кухня	8,7		8,7		2,74	
		3	Коридор	4,9		4,9		2,74	
		4	Совмещенный санузел	4,0		4,0		2,74	
			Итого по квартире 372:	32,3	14,7	17,6	2,3		
17	373	1	Жилая комната	15,0	15,0		2,2	2,74	Балкон остекленный
		2	Кухня	8,2		8,2		2,74	
		3	Коридор	4,3		4,3		2,74	
		4	Совмещенный санузел	4,0		4,0		2,74	
			Итого по квартире 373:	31,5	15,0	16,5	2,2		
17	374	1	Жилая комната	15,0	15,0		2,2	2,74	Балкон остекленный
		2	Кухня	8,2		8,2		2,74	
		3	Коридор	4,2		4,2		2,74	
		4	Совмещенный санузел	4,0		4,0		2,74	
			Итого по квартире 374:	31,4	15,0	16,4	2,2		
17	375	1	Жилая комната	14,7	14,7		2,3	2,74	Балкон остекленный
		2	Кухня	8,7		8,7		2,74	
		3	Коридор	4,8		4,8		2,74	
		4	Совмещенный санузел	4,2		4,2		2,74	
			Итого по квартире 375:	32,4	14,7	17,7	2,3		
17	376	1	Жилая комната	10,1	10,1			2,74	
		2	Кухня	17,9		17,9	1,8	2,74	Балкон остекленный
		3	Коридор	5,3		5,3		2,74	
		4	Совмещенный санузел	3,8		3,8		2,74	
			Итого по квартире 376:	37,1	10,1	27,0	1,8		
17	377	1	Жилая комната	10,9	10,9			2,74	
		2	Кухня	18,7		18,7	1,8	2,74	Балкон остекленный
		3	Коридор	5,3		5,3		2,74	
		4	Совмещенный санузел	3,8		3,8		2,74	
			Итого по квартире 377:	38,7	10,9	27,8	1,8		
17	378	1	Жилая комната	10,6	10,6			2,74	
		2	Кухня	15,1		15,1	2,3	2,74	Балкон остекленный
		3	Коридор	4,6		4,6		2,74	
		4	Совмещенный санузел	3,9		3,9		2,74	
			Итого по квартире 378:	34,2	10,6	23,6	2,3		
17	379	1	Жилая комната	11,1	11,1			2,74	
		2	Кухня	14,5		14,5	2,3	2,74	Балкон остекленный

2	393	1	Жилая комната-кухня	19,7	19,7		1,8	2,74	Балкон остекленный
		2	Коридор	4,7		4,7		2,74	
		3	Совмещенный санузел	3,4		3,4		2,74	
			Итого по квартире 393:	27,8	19,7	8,1	1,8		
2	394	1	Жилая комната	16,1	16,1			2,74	
		2	Кухня	15,4		15,4	2,5	2,74	Балкон остекленный
		3	Коридор	8,7		8,7		2,74	
		4	Совмещенный санузел	4,2		4,2		2,74	
			Итого по квартире 394:	44,4	16,1	28,3	2,5		
2	395	1	Жилая комната	14,0	14,0		1,1	2,74	Балкон остекленный
		2	Жилая комната	12,1	12,1			2,74	
		3	Кухня	17,4		17,4		2,74	
		4	Коридор	6,6		6,6		2,74	
		5	Туалет	1,8		1,8		2,74	
		6	Совмещенный санузел	4,5		4,5		2,74	
			Итого по квартире 395:	56,4	26,1	30,3	1,1		
2	396	1	Жилая комната	17,1	17,1			2,74	
		2	Жилая комната	12,2	12,2		1,1	2,74	Балкон остекленный
		3	Кухня	9,3		9,3		2,74	
		4	Коридор	7,5		7,5		2,74	
		5	Туалет	1,9		1,9		2,74	
		6	Ванная	2,6		2,6		2,74	
			Итого по квартире 396:	50,6	29,3	21,3	1,1		
2	397	1	Жилая комната	12,9	12,9		1,3	2,74	Балкон остекленный
		2	Жилая комната	17,2	17,2			2,74	
		3	Кухня	9,4		9,4		2,74	
		4	Коридор	7,8		7,8		2,74	
		5	Ванная	2,6		2,6		2,74	
		6	Туалет	1,8		1,8		2,74	
			Итого по квартире 397:	51,7	30,1	21,6	1,3		
2	398	1	Жилая комната	13,5	13,5		1,3	2,74	Балкон остекленный
		2	Кухня	16,5		16,5		2,74	
		3	Коридор	9,4		9,4		2,74	
		4	Совмещенный санузел	4,1		4,1		2,74	
			Итого по квартире 398:	43,5	13,5	30,0	1,3		
2	399	1	Жилая комната	19,0	19,0			2,74	
		2	Жилая комната	13,7	13,7			2,74	
		3	Жилая комната	13,5	13,5			2,74	
		4	Кухня	13,0		13,0	3,8	2,74	Балкон остекленный
		5	Коридор	9,8		9,8		2,74	
		6	Туалет	1,5		1,5		2,74	
		7	Ванная	2,9		2,9		2,74	
			Итого по квартире 399:	73,4	46,2	27,2	3,8		
2	400	1	Жилая комната	11,0	11,0		2,2	2,74	Балкон остекленный
		2	Кухня	16,4		16,4		2,74	
		3	Коридор	4,3		4,3		2,74	
		4	Совмещенный санузел	3,9		3,9		2,74	
			Итого по квартире 400:	35,6	11,0	24,6	2,2		
2	401	1	Жилая комната-кухня	17,6	17,6		1,7	2,74	Балкон остекленный
		2	Коридор	4,6		4,6		2,74	
		3	Совмещенный санузел	3,9		3,9		2,74	
			Итого по квартире 401:	26,1	17,6	8,5	1,7		
3	402	1	Жилая комната-кухня	19,6	19,6		1,8	2,74	Балкон остекленный
		2	Коридор	4,8		4,8		2,74	
		3	Совмещенный санузел	3,4		3,4		2,74	
			Итого по квартире 402:	27,8	19,6	8,2	1,8		
3	403	1	Жилая комната-кухня	19,5	19,5		1,8	2,74	Балкон остекленный
		2	Коридор	4,7		4,7		2,74	
		3	Совмещенный санузел	3,4		3,4		2,74	
			Итого по квартире 403:	27,6	19,5	8,1	1,8		
3	404	1	Жилая комната	16,2	16,2			2,74	
		2	Кухня	15,6		15,6	2,5	2,74	Балкон остекленный
		3	Коридор	8,7		8,7		2,74	
		4	Совмещенный санузел	4,2		4,2		2,74	
			Итого по квартире 404:	44,7	16,2	28,5	2,5		
3	405	1	Жилая комната	14,0	14,0		1,1	2,74	Балкон остекленный
		2	Жилая комната	12,1	12,1			2,74	
		3	Кухня	16,6		16,6		2,74	
		4	Коридор	6,4		6,4		2,74	
		5	Туалет	1,8		1,8		2,74	

		6	Совмещенный санузел	4,6		4,6		2,74	
			Итого по квартире 405:	55,5	26,1	29,4		1,1	
3	406	1	Жилая комната	17,0	17,0			2,74	
		2	Жилая комната	12,2	12,2			2,74	Балкон остекленный
		3	Кухня	9,5		9,5		2,74	
		4	Коридор	7,5		7,5		2,74	
		5	Туалет	1,9		1,9		2,74	
		6	Ванная	2,6		2,6		2,74	
			Итого по квартире 406:	50,7	29,2	21,5		1,1	
3	407	1	Жилая комната	13,0	13,0			2,74	Балкон остекленный
		2	Жилая комната	17,2	17,2			2,74	
		3	Кухня	9,5		9,5		2,74	
		4	Коридор	7,8		7,8		2,74	
		5	Ванная	2,6		2,6		2,74	
		6	Туалет	1,9		1,9		2,74	
			Итого по квартире 407:	52,0	30,2	21,8		1,3	
3	408	1	Жилая комната	13,5	13,5			2,74	Балкон остекленный
		2	Кухня	16,6		16,6		2,74	
		3	Коридор	9,4		9,4		2,74	
		4	Совмещенный санузел	4,1		4,1		2,74	
			Итого по квартире 408:	43,6	13,5	30,1		1,3	
3	409	1	Жилая комната	19,1	19,1			2,74	
		2	Жилая комната	13,8	13,8			2,74	
		3	Жилая комната	13,6	13,6			2,74	
		4	Кухня	13,0		13,0		2,74	Балкон остекленный
		5	Коридор	9,6		9,6		2,74	
		6	Туалет	1,5		1,5		2,74	
		7	Ванная	3,0		3,0		2,74	
			Итого по квартире 409:	73,6	46,5	27,1		3,8	
3	410	1	Жилая комната	11,0	11,0			2,74	Балкон остекленный
		2	Кухня	16,4		16,4		2,74	
		3	Коридор	4,3		4,3		2,74	
		4	Совмещенный санузел	3,9		3,9		2,74	
			Итого по квартире 410:	35,6	11,0	24,6		2,2	
3	411	1	Жилая комната-кухня	17,4	17,4			2,74	Балкон остекленный
		2	Коридор	4,6		4,6		2,74	
		3	Совмещенный санузел	3,8		3,8		2,74	
			Итого по квартире 411:	25,8	17,4	8,4		1,7	
4	412	1	Жилая комната-кухня	19,5	19,5			2,73	Балкон остекленный
		2	Коридор	4,7		4,7		2,73	
		3	Совмещенный санузел	3,3		3,3		2,73	
			Итого по квартире 412:	27,5	19,5	8,0		1,8	
4	413	1	Жилая комната-кухня	19,5	19,5			2,73	Балкон остекленный
		2	Коридор	4,7		4,7		2,73	
		3	Совмещенный санузел	3,4		3,4		2,73	
			Итого по квартире 413:	27,6	19,5	8,1		1,8	
4	414	1	Жилая комната	16,2	16,2			2,73	
		2	Кухня	15,4		15,4		2,73	Балкон остекленный
		3	Коридор	8,8		8,8		2,73	
		4	Совмещенный санузел	4,2		4,2		2,73	
			Итого по квартире 414:	44,6	16,2	28,4		2,5	
4	415	1	Жилая комната	13,9	13,9			2,73	Балкон остекленный
		2	Жилая комната	12,0	12,0			2,73	
		3	Кухня	16,7		16,7		2,73	
		4	Коридор	6,4		6,4		2,73	
		5	Туалет	1,8		1,8		2,73	
		6	Совмещенный санузел	4,5		4,5		2,73	
			Итого по квартире 415:	55,3	25,9	29,4		1,1	
4	416	1	Жилая комната	17,1	17,1			2,73	
		2	Жилая комната	12,2	12,2			2,73	Балкон остекленный
		3	Кухня	9,3		9,3		2,73	
		4	Коридор	7,4		7,4		2,73	
		5	Туалет	1,8		1,8		2,73	
		6	Ванная	2,6		2,6		2,73	
			Итого по квартире 416:	50,4	29,3	21,1		1,1	
4	417	1	Жилая комната	13,0	13,0			2,73	Балкон остекленный
		2	Жилая комната	17,3	17,3			2,73	
		3	Кухня	9,3		9,3		2,73	
		4	Коридор	7,7		7,7		2,73	
		5	Ванная	2,6		2,6		2,73	

		6	Туалет	1,8		1,8		2,73	
			Итого по квартире 417:	51,7	30,3	21,4		1,3	
4	418	1	Жилая комната	13,4	13,4			1,3	2,73 Балкон остекленный
		2	Кухня	16,4		16,4		2,73	
		3	Коридор	9,5		9,5		2,73	
		4	Совмещенный санузел	4,1		4,1		2,73	
			Итого по квартире 418:	43,4	13,4	30,0		1,3	
4	419	1	Жилая комната	19,1	19,1			2,73	
		2	Жилая комната	13,7	13,7			2,73	
		3	Жилая комната	13,4	13,4			2,73	
		4	Кухня	12,9		12,9	3,8	2,73	Балкон остекленный
		5	Коридор	9,7		9,7		2,73	
		6	Туалет	1,5		1,5		2,73	
		7	Ванная	2,9		2,9		2,73	
			Итого по квартире 419:	73,2	46,2	27,0	3,8		
4	420	1	Жилая комната	10,7	10,7			2,2	2,73 Балкон остекленный
		2	Кухня	16,2		16,2		2,73	
		3	Коридор	4,3		4,3		2,73	
		4	Совмещенный санузел	3,9		3,9		2,73	
			Итого по квартире 420:	35,1	10,7	24,4		2,2	
4	421	1	Жилая комната-кухня	17,3	17,3			1,7	2,73 Балкон остекленный
		2	Коридор	4,6		4,6		2,73	
		3	Совмещенный санузел	3,8		3,8		2,73	
			Итого по квартире 421:	25,7	17,3	8,4		1,7	
5	422	1	Жилая комната-кухня	19,5	19,5			1,8	2,74 Балкон остекленный
		2	Коридор	4,7		4,7		2,74	
		3	Совмещенный санузел	3,4		3,4		2,74	
			Итого по квартире 422:	27,6	19,5	8,1		1,8	
5	423	1	Жилая комната-кухня	19,3	19,3			1,8	2,74 Балкон остекленный
		2	Коридор	4,7		4,7		2,74	
		3	Совмещенный санузел	3,4		3,4		2,74	
			Итого по квартире 423:	27,4	19,3	8,1		1,8	
5	424	1	Жилая комната	16,2	16,2			2,74	
		2	Кухня	15,5		15,5	2,5	2,74	Балкон остекленный
		3	Коридор	8,8		8,8		2,74	
		4	Совмещенный санузел	4,2		4,2		2,74	
			Итого по квартире 424:	44,7	16,2	28,5	2,5		
5	425	1	Жилая комната	14,0	14,0			1,1	2,74 Балкон остекленный
		2	Жилая комната	12,1	12,1			2,74	
		3	Кухня	16,6		16,6		2,74	
		4	Коридор	6,4		6,4		2,74	
		5	Туалет	1,7		1,7		2,74	
		6	Совмещенный санузел	4,4		4,4		2,74	
			Итого по квартире 425:	55,2	26,1	29,1		1,1	
5	426	1	Жилая комната	17,0	17,0			2,74	
		2	Жилая комната	12,1	12,1			1,1	2,74 Балкон остекленный
		3	Кухня	9,3		9,3		2,74	
		4	Коридор	7,5		7,5		2,74	
		5	Туалет	1,9		1,9		2,74	
		6	Ванная	2,6		2,6		2,74	
			Итого по квартире 426:	50,4	29,1	21,3		1,1	
5	427	1	Жилая комната	12,9	12,9			1,3	2,74 Балкон остекленный
		2	Жилая комната	17,2	17,2			2,74	
		3	Кухня	9,3		9,3		2,74	
		4	Коридор	7,8		7,8		2,74	
		5	Ванная	2,6		2,6		2,74	
		6	Туалет	1,9		1,9		2,74	
			Итого по квартире 427:	51,7	30,1	21,6		1,3	
5	428	1	Жилая комната	13,5	13,5			1,3	2,74 Балкон остекленный
		2	Кухня	16,5		16,5		2,74	
		3	Коридор	9,3		9,3		2,74	
		4	Совмещенный санузел	4,1		4,1		2,74	
			Итого по квартире 428:	43,4	13,5	29,9		1,3	
5	429	1	Жилая комната	19,1	19,1			2,74	
		2	Жилая комната	13,6	13,6			2,74	
		3	Жилая комната	13,4	13,4			2,74	
		4	Кухня	12,6		12,6	3,8	2,74	Балкон остекленный
		5	Коридор	9,8		9,8		2,74	
		6	Туалет	1,5		1,5		2,74	
		7	Ванная	3,0		3,0		2,74	

Итого по квартире 429:			73,0	46,1	26,9	3,8		
5	430	1	Жилая комната	10,8	10,8		2,2	2,74 Балкон остекленный
		2	Кухня	16,1		16,1		2,74
		3	Коридор	4,4		4,4		2,74
		4	Совмещенный санузел	3,8		3,8		2,74
Итого по квартире 430:			35,1	10,8	24,3	2,2		
5	431	1	Жилая комната-кухня	17,3	17,3		1,7	2,74 Балкон остекленный
		2	Коридор	4,5		4,5		2,74
		3	Совмещенный санузел	3,8		3,8		2,74
Итого по квартире 431:			25,6	17,3	8,3	1,7		
6	432	1	Жилая комната-кухня	19,4	19,4		1,8	2,74 Балкон остекленный
		2	Коридор	4,8		4,8		2,74
		3	Совмещенный санузел	3,4		3,4		2,74
Итого по квартире 432:			27,6	19,4	8,2	1,8		
6	433	1	Жилая комната-кухня	19,3	19,3		1,8	2,74 Балкон остекленный
		2	Коридор	4,7		4,7		2,74
		3	Совмещенный санузел	3,4		3,4		2,74
Итого по квартире 433:			27,4	19,3	8,1	1,8		
6	434	1	Жилая комната	16,1	16,1			2,74
		2	Кухня	15,3		15,3	2,5	2,74 Балкон остекленный
		3	Коридор	8,7		8,7		2,74
		4	Совмещенный санузел	4,1		4,1		2,74
Итого по квартире 434:			44,2	16,1	28,1	2,5		
6	435	1	Жилая комната	14,0	14,0		1,1	2,74 Балкон остекленный
		2	Жилая комната	12,1	12,1			2,74
		3	Кухня	16,7		16,7		2,74
		4	Коридор	6,3		6,3		2,74
		5	Туалет	1,8		1,8		2,74
		6	Совмещенный санузел	4,5		4,5		2,74
Итого по квартире 435:			55,4	26,1	29,3	1,1		
6	436	1	Жилая комната	17,0	17,0			2,74
		2	Жилая комната	12,1	12,1		1,1	2,74 Балкон остекленный
		3	Кухня	9,1		9,1		2,74
		4	Коридор	7,5		7,5		2,74
		5	Туалет	1,9		1,9		2,74
		6	Ванная	2,6		2,6		2,74
Итого по квартире 436:			50,2	29,1	21,1	1,1		
6	437	1	Жилая комната	13,0	13,0		1,3	2,74 Балкон остекленный
		2	Жилая комната	17,1	17,1			2,74
		3	Кухня	9,2		9,2		2,74
		4	Коридор	7,8		7,8		2,74
		5	Ванная	2,6		2,6		2,74
		6	Туалет	1,9		1,9		2,74
Итого по квартире 437:			51,6	30,1	21,5	1,3		
6	438	1	Жилая комната	13,5	13,5		1,3	2,74 Балкон остекленный
		2	Кухня	16,5		16,5		2,74
		3	Коридор	9,4		9,4		2,74
		4	Совмещенный санузел	4,2		4,2		2,74
Итого по квартире 438:			43,6	13,5	30,1	1,3		
6	439	1	Жилая комната	19,1	19,1			2,74
		2	Жилая комната	13,6	13,6			2,74
		3	Жилая комната	13,3	13,3			2,74
		4	Кухня	12,6		12,6	3,8	2,74 Балкон остекленный
		5	Коридор	9,9		9,9		2,74
		6	Туалет	1,5		1,5		2,74
		7	Ванная	3,0		3,0		2,74
Итого по квартире 439:			73,0	46,0	27,0	3,8		
6	440	1	Жилая комната	10,7	10,7		2,2	2,74 Балкон остекленный
		2	Кухня	16,1		16,1		2,74
		3	Коридор	4,3		4,3		2,74
		4	Совмещенный санузел	3,9		3,9		2,74
Итого по квартире 440:			35,0	10,7	24,3	2,2		
6	441	1	Жилая комната-кухня	17,3	17,3		1,7	2,74 Балкон остекленный
		2	Коридор	4,6		4,6		2,74
		3	Совмещенный санузел	3,7		3,7		2,74
Итого по квартире 441:			25,6	17,3	8,3	1,7		
7	442	1	Жилая комната-кухня	19,3	19,3		1,8	2,74 Балкон остекленный
		2	Коридор	4,8		4,8		2,74

		3	Совмещенный санузел	3,4		3,4		2,74	
			Итого по квартире 442:	27,5	19,3	8,2		1,8	
7	443	1	Жилая комната-кухня	19,3	19,3			1,8	2,74 Балкон остекленный
		2	Коридор	4,7		4,7		2,74	
		3	Совмещенный санузел	3,4		3,4		2,74	
			Итого по квартире 443:	27,4	19,3	8,1		1,8	
7	444	1	Жилая комната	16,1	16,1			2,74	
		2	Кухня	15,3		15,3		2,5	2,74 Балкон остекленный
		3	Коридор	8,6		8,6		2,74	
		4	Совмещенный санузел	4,2		4,2		2,74	
			Итого по квартире 444:	44,2	16,1	28,1		2,5	
7	445	1	Жилая комната	13,8	13,8			1,1	2,74 Балкон остекленный
		2	Жилая комната	12,0	12,0			2,74	
		3	Кухня	16,6		16,6		2,74	
		4	Коридор	6,2		6,2		2,74	
		5	Туалет	1,6		1,6		2,74	
		6	Совмещенный санузел	4,5		4,5		2,74	
			Итого по квартире 445:	54,7	25,8	28,9		1,1	
7	446	1	Жилая комната	17,1	17,1			2,74	
		2	Жилая комната	12,3	12,3			1,1	2,74 Балкон остекленный
		3	Кухня	9,3		9,3		2,74	
		4	Коридор	7,6		7,6		2,74	
		5	Туалет	1,9		1,9		2,74	
		6	Ванная	2,6		2,6		2,74	
			Итого по квартире 446:	50,8	29,4	21,4		1,1	
7	447	1	Жилая комната	13,1	13,1			1,3	2,74 Балкон остекленный
		2	Жилая комната	16,9	16,9			2,74	
		3	Кухня	9,1		9,1		2,74	
		4	Коридор	7,7		7,7		2,74	
		5	Ванная	2,6		2,6		2,74	
		6	Туалет	1,8		1,8		2,74	
			Итого по квартире 447:	51,2	30,0	21,2		1,3	
7	448	1	Жилая комната	13,5	13,5			1,3	2,74 Балкон остекленный
		2	Кухня	16,3		16,3		2,74	
		3	Коридор	9,4		9,4		2,74	
		4	Совмещенный санузел	4,1		4,1		2,74	
			Итого по квартире 448:	43,3	13,5	29,8		1,3	
7	449	1	Жилая комната	19,0	19,0			2,74	
		2	Жилая комната	13,5	13,5			2,74	
		3	Жилая комната	13,3	13,3			2,74	
		4	Кухня	12,3		12,3		3,8	2,74 Балкон остекленный
		5	Коридор	9,7		9,7		2,74	
		6	Туалет	1,5		1,5		2,74	
		7	Ванная	3,0		3,0		2,74	
			Итого по квартире 449:	72,3	45,8	26,5		3,8	
7	450	1	Жилая комната	10,7	10,7			2,2	2,74 Балкон остекленный
		2	Кухня	16,2		16,2		2,74	
		3	Коридор	4,2		4,2		2,74	
		4	Совмещенный санузел	3,9		3,9		2,74	
			Итого по квартире 450:	35,0	10,7	24,3		2,2	
7	451	1	Жилая комната-кухня	17,3	17,3			1,7	2,74 Балкон остекленный
		2	Коридор	4,6		4,6		2,74	
		3	Совмещенный санузел	3,8		3,8		2,74	
			Итого по квартире 451:	25,7	17,3	8,4		1,7	
8	452	1	Жилая комната-кухня	19,3	19,3			1,8	2,74 Балкон остекленный
		2	Коридор	4,8		4,8		2,74	
		3	Совмещенный санузел	3,4		3,4		2,74	
			Итого по квартире 452:	27,5	19,3	8,2		1,8	
8	453	1	Жилая комната-кухня	19,2	19,2			1,8	2,74 Балкон остекленный
		2	Коридор	4,8		4,8		2,74	
		3	Совмещенный санузел	3,5		3,5		2,74	
			Итого по квартире 453:	27,5	19,2	8,3		1,8	
8	454	1	Жилая комната	16,1	16,1			2,74	
		2	Кухня	14,9		14,9		2,5	2,74 Балкон остекленный
		3	Коридор	9,1		9,1		2,74	
		4	Совмещенный санузел	4,2		4,2		2,74	
			Итого по квартире 454:	44,3	16,1	28,2		2,5	
8	455	1	Жилая комната	13,9	13,9			1,1	2,74 Балкон остекленный

		2	Жилая комната	12,1	12,1		2,74	
		3	Кухня	16,6		16,6	2,74	
		4	Коридор	6,4		6,4	2,74	
		5	Туалет	1,6		1,6	2,74	
		6	Совмещенный санузел	4,5		4,5	2,74	
		Итого по квартире 455:		55,1	26,0	29,1	1,1	
8	456	1	Жилая комната	17,2	17,2		2,74	
		2	Жилая комната	12,1	12,1		1,1	2,74 Балкон остекленный
		3	Кухня	9,1		9,1	2,74	
		4	Коридор	7,5		7,5	2,74	
		5	Туалет	1,9		1,9	2,74	
		6	Ванная	2,6		2,6	2,74	
		Итого по квартире 456:		50,4	29,3	21,1	1,1	
8	457	1	Жилая комната	12,8	12,8		1,3	2,74 Балкон остекленный
		2	Жилая комната	17,1	17,1		2,74	
		3	Кухня	9,1		9,1	2,74	
		4	Коридор	7,7		7,7	2,74	
		5	Ванная	2,6		2,6	2,74	
		6	Туалет	1,9		1,9	2,74	
		Итого по квартире 457:		51,2	29,9	21,3	1,3	
8	458	1	Жилая комната	13,5	13,5		1,3	2,74 Балкон остекленный
		2	Кухня	16,3		16,3	2,74	
		3	Коридор	9,3		9,3	2,74	
		4	Совмещенный санузел	4,2		4,2	2,74	
		Итого по квартире 458:		43,3	13,5	29,8	1,3	
8	459	1	Жилая комната	18,9	18,9			2,74
		2	Жилая комната	13,6	13,6			2,74
		3	Жилая комната	13,0	13,0			2,74
		4	Кухня	12,7		12,7	3,8	2,74 Балкон остекленный
		5	Коридор	10,0		10,0	2,74	
		6	Туалет	1,5		1,5	2,74	
		7	Ванная	3,0		3,0	2,74	
		Итого по квартире 459:		72,7	45,5	27,2	3,8	
8	460	1	Жилая комната	10,7	10,7		2,2	2,74 Балкон остекленный
		2	Кухня	16,0		16,0	2,74	
		3	Коридор	4,3		4,3	2,74	
		4	Совмещенный санузел	3,9		3,9	2,74	
		Итого по квартире 460:		34,9	10,7	24,2	2,2	
8	461	1	Жилая комната-кухня	17,1	17,1		1,7	2,74 Балкон остекленный
		2	Коридор	4,6		4,6	2,74	
		3	Совмещенный санузел	3,8		3,8	2,74	
		Итого по квартире 461:		25,5	17,1	8,4	1,7	
9	462	1	Жилая комната-кухня	19,0	19,0		1,8	2,74 Балкон остекленный
		2	Коридор	4,7		4,7	2,74	
		3	Совмещенный санузел	3,4		3,4	2,74	
		Итого по квартире 462:		27,1	19,0	8,1	1,8	
9	463	1	Жилая комната-кухня	19,0	19,0		1,8	2,74 Балкон остекленный
		2	Коридор	4,7		4,7	2,74	
		3	Совмещенный санузел	3,4		3,4	2,74	
		Итого по квартире 463:		27,1	19,0	8,1	1,8	
9	464	1	Жилая комната	16,1	16,1			2,74
		2	Кухня	14,9		14,9	2,5	2,74 Балкон остекленный
		3	Коридор	9,1		9,1	2,74	
		4	Совмещенный санузел	4,2		4,2	2,74	
		Итого по квартире 464:		44,3	16,1	28,2	2,5	
9	465	1	Жилая комната	13,8	13,8		1,1	2,74 Балкон остекленный
		2	Жилая комната	12,0	12,0			2,74
		3	Кухня	16,5		16,5	2,74	
		4	Коридор	6,2		6,2	2,74	
		5	Туалет	1,7		1,7	2,74	
		6	Совмещенный санузел	4,5		4,5	2,74	
		Итого по квартире 465:		54,7	25,8	28,9	1,1	
9	466	1	Жилая комната	17,0	17,0			2,74
		2	Жилая комната	12,2	12,2		1,1	2,74 Балкон остекленный
		3	Кухня	9,0		9,0	2,74	
		4	Коридор	7,4		7,4	2,74	
		5	Туалет	1,9		1,9	2,74	
		6	Ванная	2,6		2,6	2,74	
		Итого по квартире 466:		50,1	29,2	20,9	1,1	
9	467	1	Жилая комната	12,8	12,8		1,3	2,74 Балкон остекленный

		2	Жилая комната	17,1	17,1		2,74	
		3	Кухня	9,0	9,0		2,74	
		4	Коридор	7,7	7,7		2,74	
		5	Ванная	2,6	2,6		2,74	
		6	Туалет	1,9	1,9		2,74	
		Итого по квартире 467:		51,1	29,9	21,2	1,3	
9	468	1	Жилая комната	13,5	13,5		1,3	2,74 Балкон остекленный
		2	Кухня	16,0	16,0		2,74	
		3	Коридор	9,4	9,4		2,74	
		4	Совмещенный санузел	4,1	4,1		2,74	
		Итого по квартире 468:		43,0	13,5	29,5	1,3	
9	469	1	Жилая комната	19,1	19,1		2,74	
		2	Жилая комната	13,7	13,7		2,74	
		3	Жилая комната	13,1	13,1		2,74	
		4	Кухня	12,4	12,4	3,8	2,74	Балкон остекленный
		5	Коридор	9,7	9,7		2,74	
		6	Туалет	1,5	1,5		2,74	
		7	Ванная	3,0	3,0		2,74	
		Итого по квартире 469:		72,5	45,9	26,6	3,8	
9	470	1	Жилая комната	10,7	10,7		2,2	2,74 Балкон остекленный
		2	Кухня	16,1	16,1		2,74	
		3	Коридор	4,4	4,4		2,74	
		4	Совмещенный санузел	3,9	3,9		2,74	
		Итого по квартире 470:		35,1	10,7	24,4	2,2	
9	471	1	Жилая комната-кухня	17,0	17,0		1,7	2,74 Балкон остекленный
		2	Коридор	4,5	4,5		2,74	
		3	Совмещенный санузел	3,8	3,8		2,74	
		Итого по квартире 471:		25,3	17,0	8,3	1,7	
10	472	1	Жилая комната-кухня	19,1	19,1		1,8	2,74 Балкон остекленный
		2	Коридор	4,6	4,6		2,74	
		3	Совмещенный санузел	3,3	3,3		2,74	
		Итого по квартире 472:		27,0	19,1	7,9	1,8	
10	473	1	Жилая комната-кухня	18,9	18,9		1,8	2,74 Балкон остекленный
		2	Коридор	4,8	4,8		2,74	
		3	Совмещенный санузел	3,4	3,4		2,74	
		Итого по квартире 473:		27,1	18,9	8,2	1,8	
10	474	1	Жилая комната	16,0	16,0		2,74	
		2	Кухня	14,9	14,9	2,5	2,74	Балкон остекленный
		3	Коридор	9,0	9,0		2,74	
		4	Совмещенный санузел	4,2	4,2		2,74	
		Итого по квартире 474:		44,1	16,0	28,1	2,5	
10	475	1	Жилая комната	13,9	13,9		1,1	2,74 Балкон остекленный
		2	Жилая комната	12,2	12,2		2,74	
		3	Кухня	16,6	16,6		2,74	
		4	Коридор	6,2	6,2		2,74	
		5	Туалет	1,5	1,5		2,74	
		6	Совмещенный санузел	4,6	4,6		2,74	
		Итого по квартире 475:		55,0	26,1	28,9	1,1	
10	476	1	Жилая комната	17,0	17,0		2,74	
		2	Жилая комната	12,1	12,1	1,1	2,74	Балкон остекленный
		3	Кухня	8,9	8,9		2,74	
		4	Коридор	7,4	7,4		2,74	
		5	Туалет	1,8	1,8		2,74	
		6	Ванная	2,6	2,6		2,74	
		Итого по квартире 476:		49,8	29,1	20,7	1,1	
10	477	1	Жилая комната	12,8	12,8		1,3	2,74 Балкон остекленный
		2	Жилая комната	17,2	17,2		2,74	
		3	Кухня	9,0	9,0		2,74	
		4	Коридор	7,7	7,7		2,74	
		5	Ванная	2,6	2,6		2,74	
		6	Туалет	1,9	1,9		2,74	
		Итого по квартире 477:		51,2	30,0	21,2	1,3	
10	478	1	Жилая комната	13,5	13,5		1,3	2,74 Балкон остекленный
		2	Кухня	16,0	16,0		2,74	
		3	Коридор	9,3	9,3		2,74	
		4	Совмещенный санузел	4,2	4,2		2,74	
		Итого по квартире 478:		43,0	13,5	29,5	1,3	
10	479	1	Жилая комната	18,9	18,9		2,74	
		2	Жилая комната	13,7	13,7		2,74	
		3	Жилая комната	13,1	13,1		2,74	

		4	Кухня	12,4	12,4	3,8	2,74	Балкон остекленный
		5	Коридор	9,8	9,8		2,74	
		6	Туалет	1,5	1,5		2,74	
		7	Ванная	3,0	3,0		2,74	
		Итого по квартире 479:		72,4	45,7	26,7	3,8	
10	480	1	Жилая комната	10,6	10,6		2,2	2,74 Балкон остекленный
		2	Кухня	16,1	16,1		2,74	
		3	Коридор	4,3	4,3		2,74	
		4	Совмещенный санузел	3,9	3,9		2,74	
		Итого по квартире 480:		34,9	10,6	24,3	2,2	
10	481	1	Жилая комната-кухня	17,1	17,1		1,7	2,74 Балкон остекленный
		2	Коридор	4,6	4,6		2,74	
		3	Совмещенный санузел	3,9	3,9		2,74	
		Итого по квартире 481:		25,6	17,1	8,5	1,7	
11	482	1	Жилая комната-кухня	19,1	19,1		1,8	2,74 Балкон остекленный
		2	Коридор	4,7	4,7		2,74	
		3	Совмещенный санузел	3,4	3,4		2,74	
		Итого по квартире 482:		27,2	19,1	8,1	1,8	
11	483	1	Жилая комната-кухня	19,1	19,1		1,8	2,74 Балкон остекленный
		2	Коридор	4,8	4,8		2,74	
		3	Совмещенный санузел	3,4	3,4		2,74	
		Итого по квартире 483:		27,3	19,1	8,2	1,8	
11	484	1	Жилая комната	15,9	15,9		2,74	
		2	Кухня	14,8	14,8	2,5	2,74	Балкон остекленный
		3	Коридор	8,9	8,9		2,74	
		4	Совмещенный санузел	4,2	4,2		2,74	
		Итого по квартире 484:		43,8	15,9	27,9	2,5	
11	485	1	Жилая комната	13,9	13,9		1,1	2,74 Балкон остекленный
		2	Жилая комната	12,2	12,2		2,74	
		3	Кухня	16,7	16,7		2,74	
		4	Коридор	6,1	6,1		2,74	
		5	Туалет	1,6	1,6		2,74	
		6	Совмещенный санузел	4,5	4,5		2,74	
		Итого по квартире 485:		55,0	26,1	28,9	1,1	
11	486	1	Жилая комната	17,1	17,1		2,74	
		2	Жилая комната	12,2	12,2	1,1	2,74	Балкон остекленный
		3	Кухня	9,0	9,0		2,74	
		4	Коридор	7,5	7,5		2,74	
		5	Туалет	1,9	1,9		2,74	
		6	Ванная	2,6	2,6		2,74	
		Итого по квартире 486:		50,3	29,3	21,0	1,1	
11	487	1	Жилая комната	12,7	12,7		1,3	2,74 Балкон остекленный
		2	Жилая комната	17,3	17,3		2,74	
		3	Кухня	8,9	8,9		2,74	
		4	Коридор	7,7	7,7		2,74	
		5	Ванная	2,6	2,6		2,74	
		6	Туалет	1,9	1,9		2,74	
		Итого по квартире 487:		51,1	30,0	21,1	1,3	
11	488	1	Жилая комната	13,6	13,6		1,3	2,74 Балкон остекленный
		2	Кухня	16,2	16,2		2,74	
		3	Коридор	9,3	9,3		2,74	
		4	Совмещенный санузел	4,2	4,2		2,74	
		Итого по квартире 488:		43,3	13,6	29,7	1,3	
11	489	1	Жилая комната	19,1	19,1		2,74	
		2	Жилая комната	13,6	13,6		2,74	
		3	Жилая комната	13,0	13,0		2,74	
		4	Кухня	12,3	12,3	3,8	2,74	Балкон остекленный
		5	Коридор	9,7	9,7		2,74	
		6	Туалет	1,5	1,5		2,74	
		7	Ванная	3,0	3,0		2,74	
		Итого по квартире 489:		72,2	45,7	26,5	3,8	
11	490	1	Жилая комната	10,6	10,6		2,2	2,74 Балкон остекленный
		2	Кухня	16,1	16,1		2,74	
		3	Коридор	4,2	4,2		2,74	
		4	Совмещенный санузел	3,9	3,9		2,74	
		Итого по квартире 490:		34,8	10,6	24,2	2,2	
11	491	1	Жилая комната-кухня	16,8	16,8		1,7	2,74 Балкон остекленный
		2	Коридор	4,6	4,6		2,74	
		3	Совмещенный санузел	3,7	3,7		2,74	
		Итого по квартире 491:		25,1	16,8	8,3	1,7	

12	492	1	Жилая комната-кухня	19,1	19,1		1,8	2,74 Балкон остекленный
		2	Коридор	4,8		4,8		2,74
		3	Совмещенный санузел	3,4		3,4		2,74
			Итого по квартире 492:	27,3	19,1	8,2	1,8	
12	493	1	Жилая комната-кухня	19,0	19,0		1,8	2,74 Балкон остекленный
		2	Коридор	4,8		4,8		2,74
		3	Совмещенный санузел	3,4		3,4		2,74
			Итого по квартире 493:	27,2	19,0	8,2	1,8	
12	494	1	Жилая комната	16,1	16,1			2,74
		2	Кухня	14,8		14,8	2,5	2,74 Балкон остекленный
		3	Коридор	8,9		8,9		2,74
		4	Совмещенный санузел	4,2		4,2		2,74
			Итого по квартире 494:	44,0	16,1	27,9	2,5	
12	495	1	Жилая комната	13,8	13,8		1,1	2,74 Балкон остекленный
		2	Жилая комната	12,0	12,0			2,74
		3	Кухня	16,5		16,5		2,74
		4	Коридор	6,2		6,2		2,74
		5	Туалет	1,5		1,5		2,74
		6	Совмещенный санузел	4,5		4,5		2,74
			Итого по квартире 495:	54,5	25,8	28,7	1,1	
12	496	1	Жилая комната	17,0	17,0			2,74
		2	Жилая комната	12,1	12,1		1,1	2,74 Балкон остекленный
		3	Кухня	8,9		8,9		2,74
		4	Коридор	7,5		7,5		2,74
		5	Туалет	1,9		1,9		2,74
		6	Ванная	2,6		2,6		2,74
			Итого по квартире 496:	50,0	29,1	20,9	1,1	
12	497	1	Жилая комната	12,9	12,9		1,3	2,74 Балкон остекленный
		2	Жилая комната	17,2	17,2			2,74
		3	Кухня	8,9		8,9		2,74
		4	Коридор	7,7		7,7		2,74
		5	Ванная	2,6		2,6		2,74
		6	Туалет	1,9		1,9		2,74
			Итого по квартире 497:	51,2	30,1	21,1	1,3	
12	498	1	Жилая комната	13,6	13,6		1,3	2,74 Балкон остекленный
		2	Кухня	16,1		16,1		2,74
		3	Коридор	9,3		9,3		2,74
		4	Совмещенный санузел	4,2		4,2		2,74
			Итого по квартире 498:	43,2	13,6	29,6	1,3	
12	499	1	Жилая комната	19,1	19,1			2,74
		2	Жилая комната	13,7	13,7			2,74
		3	Жилая комната	13,1	13,1			2,74
		4	Кухня	12,1		12,1	3,8	2,74 Балкон остекленный
		5	Коридор	9,9		9,9		2,74
		6	Туалет	1,5		1,5		2,74
		7	Ванная	2,9		2,9		2,74
			Итого по квартире 499:	72,3	45,9	26,4	3,8	
12	500	1	Жилая комната	10,4	10,4		2,2	2,74 Балкон остекленный
		2	Кухня	16,0		16,0		2,74
		3	Коридор	4,3		4,3		2,74
		4	Совмещенный санузел	3,9		3,9		2,74
			Итого по квартире 500:	34,6	10,4	24,2	2,2	
12	501	1	Жилая комната-кухня	16,9	16,9		1,7	2,74 Балкон остекленный
		2	Коридор	4,6		4,6		2,74
		3	Совмещенный санузел	3,8		3,8		2,74
			Итого по квартире 501:	25,3	16,9	8,4	1,7	
13	502	1	Жилая комната-кухня	19,1	19,1		1,8	2,74 Балкон остекленный
		2	Коридор	4,7		4,7		2,74
		3	Совмещенный санузел	3,4		3,4		2,74
			Итого по квартире 502:	27,2	19,1	8,1	1,8	
13	503	1	Жилая комната-кухня	19,0	19,0		1,8	2,74 Балкон остекленный
		2	Коридор	4,7		4,7		2,74
		3	Совмещенный санузел	3,3		3,3		2,74
			Итого по квартире 503:	27,0	19,0	8,0	1,8	
13	504	1	Жилая комната	16,0	16,0			2,74
		2	Кухня	14,8		14,8	2,5	2,74 Балкон остекленный
		3	Коридор	8,8		8,8		2,74
		4	Совмещенный санузел	4,2		4,2		2,74

Итого по квартире 504:			43,8	16,0	27,8	2,5		
13	505	1	Жилая комната	14,0	14,0		1,1	2,74 Балкон остекленный
		2	Жилая комната	12,1	12,1			2,74
		3	Кухня	16,6		16,6		2,74
		4	Коридор	6,1		6,1		2,74
		5	Туалет	1,5		1,5		2,74
		6	Совмещенный санузел	4,7		4,7		2,74
Итого по квартире 505:			55,0	26,1	28,9	1,1		
13	506	1	Жилая комната	16,9	16,9			2,74
		2	Жилая комната	12,1	12,1		1,1	2,74 Балкон остекленный
		3	Кухня	8,8		8,8		2,74
		4	Коридор	7,5		7,5		2,74
		5	Туалет	1,8		1,8		2,74
		6	Ванная	2,6		2,6		2,74
Итого по квартире 506:			49,7	29,0	20,7	1,1		
13	507	1	Жилая комната	12,9	12,9		1,3	2,74 Балкон остекленный
		2	Жилая комната	17,2	17,2			2,74
		3	Кухня	8,8		8,8		2,74
		4	Коридор	7,8		7,8		2,74
		5	Ванная	2,6		2,6		2,74
		6	Туалет	1,9		1,9		2,74
Итого по квартире 507:			51,2	30,1	21,1	1,3		
13	508	1	Жилая комната	13,8	13,8		1,3	2,74 Балкон остекленный
		2	Кухня	16,3		16,3		2,74
		3	Коридор	9,3		9,3		2,74
		4	Совмещенный санузел	4,2		4,2		2,74
Итого по квартире 508:			43,6	13,8	29,8	1,3		
13	509	1	Жилая комната	19,0	19,0			2,74
		2	Жилая комната	13,7	13,7			2,74
		3	Жилая комната	13,0	13,0			2,74
		4	Кухня	12,1		12,1	3,8	2,74 Балкон остекленный
		5	Коридор	9,8		9,8		2,74
		6	Туалет	1,5		1,5		2,74
		7	Ванная	2,9		2,9		2,74
Итого по квартире 509:			72,0	45,7	26,3	3,8		
13	510	1	Жилая комната	10,4	10,4		2,2	2,74 Балкон остекленный
		2	Кухня	16,0		16,0		2,74
		3	Коридор	4,3		4,3		2,74
		4	Совмещенный санузел	3,9		3,9		2,74
Итого по квартире 510:			34,6	10,4	24,2	2,2		
13	511	1	Жилая комната-кухня	16,8	16,8		1,7	2,74 Балкон остекленный
		2	Коридор	4,5		4,5		2,74
		3	Совмещенный санузел	3,8		3,8		2,74
Итого по квартире 511:			25,1	16,8	8,3	1,7		
14	512	1	Жилая комната-кухня	19,1	19,1		1,8	2,74 Балкон остекленный
		2	Коридор	4,4		4,4		2,74
		3	Совмещенный санузел	3,4		3,4		2,74
Итого по квартире 512:			26,9	19,1	7,8	1,8		
14	513	1	Жилая комната-кухня	19,0	19,0		1,8	2,74 Балкон остекленный
		2	Коридор	4,4		4,4		2,74
		3	Совмещенный санузел	3,4		3,4		2,74
Итого по квартире 513:			26,8	19,0	7,8	1,8		
14	514	1	Жилая комната	16,0	16,0			2,74
		2	Кухня	14,8		14,8	2,5	2,74 Балкон остекленный
		3	Коридор	8,8		8,8		2,74
		4	Совмещенный санузел	4,2		4,2		2,74
Итого по квартире 514:			43,8	16,0	27,8	2,5		
14	515	1	Жилая комната	13,9	13,9		1,1	2,74 Балкон остекленный
		2	Жилая комната	12,1	12,1			2,74
		3	Кухня	16,4		16,4		2,74
		4	Коридор	6,0		6,0		2,74
		5	Туалет	1,5		1,5		2,74
		6	Совмещенный санузел	4,6		4,6		2,74
Итого по квартире 515:			54,5	26,0	28,5	1,1		
14	516	1	Жилая комната	17,1	17,1			2,74
		2	Жилая комната	12,1	12,1		1,1	2,74 Балкон остекленный
		3	Кухня	8,8		8,8		2,74
		4	Коридор	7,6		7,6		2,74
		5	Туалет	1,9		1,9		2,74
		6	Ванная	2,6		2,6		2,74

Итого по квартире 516:			50,1	29,2	20,9	1,1		
14	517	1	Жилая комната	12,7	12,7		1,3	2,74 Балкон остекленный
		2	Жилая комната	17,3	17,3			2,74
		3	Кухня	8,8		8,8		2,74
		4	Коридор	7,8		7,8		2,74
		5	Ванная	2,6		2,6		2,74
		6	Туалет	1,9		1,9		2,74
Итого по квартире 517:			51,1	30,0	21,1	1,3		
14	518	1	Жилая комната	13,6	13,6		1,3	2,74 Балкон остекленный
		2	Кухня	16,1		16,1		2,74
		3	Коридор	9,3		9,3		2,74
		4	Совмещенный санузел	4,2		4,2		2,74
Итого по квартире 518:			43,2	13,6	29,6	1,3		
14	519	1	Жилая комната	19,0	19,0			2,74
		2	Жилая комната	13,7	13,7			2,74
		3	Жилая комната	13,1	13,1			2,74
		4	Кухня	12,1		12,1	3,8	2,74 Балкон остекленный
		5	Коридор	9,9		9,9		2,74
		6	Туалет	1,5		1,5		2,74
		7	Ванная	3,0		3,0		2,74
Итого по квартире 519:			72,3	45,8	26,5	3,8		
14	520	1	Жилая комната	10,5	10,5		2,2	2,74 Балкон остекленный
		2	Кухня	15,9		15,9		2,74
		3	Коридор	4,3		4,3		2,74
		4	Совмещенный санузел	3,9		3,9		2,74
Итого по квартире 520:			34,6	10,5	24,1	2,2		
14	521	1	Жилая комната-кухня	16,9	16,9		1,7	2,74 Балкон остекленный
		2	Коридор	4,3		4,3		2,74
		3	Совмещенный санузел	3,8		3,8		2,74
Итого по квартире 521:			25,0	16,9	8,1	1,7		
15	522	1	Жилая комната-кухня	19,0	19,0		1,8	2,74 Балкон остекленный
		2	Коридор	4,3		4,3		2,74
		3	Совмещенный санузел	3,4		3,4		2,74
Итого по квартире 522:			26,7	19,0	7,7	1,8		
15	523	1	Жилая комната-кухня	19,1	19,1		1,8	2,74 Балкон остекленный
		2	Коридор	4,4		4,4		2,74
		3	Совмещенный санузел	3,4		3,4		2,74
Итого по квартире 523:			26,9	19,1	7,8	1,8		
15	524	1	Жилая комната	15,9	15,9			2,74
		2	Кухня	14,6		14,6	2,5	2,74 Балкон остекленный
		3	Коридор	8,8		8,8		2,74
		4	Совмещенный санузел	4,2		4,2		2,74
Итого по квартире 524:			43,5	15,9	27,6	2,5		
15	525	1	Жилая комната	14,0	14,0		1,1	2,74 Балкон остекленный
		2	Жилая комната	12,1	12,1			2,74
		3	Кухня	16,6		16,6		2,74
		4	Коридор	6,0		6,0		2,74
		5	Туалет	1,5		1,5		2,74
		6	Совмещенный санузел	4,5		4,5		2,74
Итого по квартире 525:			54,7	26,1	28,6	1,1		
15	526	1	Жилая комната	17,1	17,1			2,74
		2	Жилая комната	12,2	12,2		1,1	2,74 Балкон остекленный
		3	Кухня	8,9		8,9		2,74
		4	Коридор	7,5		7,5		2,74
		5	Туалет	1,8		1,8		2,74
		6	Ванная	2,6		2,6		2,74
Итого по квартире 526:			50,1	29,3	20,8	1,1		
15	527	1	Жилая комната	12,8	12,8		1,3	2,74 Балкон остекленный
		2	Жилая комната	17,1	17,1			2,74
		3	Кухня	8,8		8,8		2,74
		4	Коридор	7,7		7,7		2,74
		5	Ванная	2,6		2,6		2,74
		6	Туалет	1,9		1,9		2,74
Итого по квартире 527:			50,9	29,9	21,0	1,3		
15	528	1	Жилая комната	13,5	13,5		1,3	2,74 Балкон остекленный
		2	Кухня	16,0		16,0		2,74
		3	Коридор	9,2		9,2		2,74
		4	Совмещенный санузел	4,1		4,1		2,74
Итого по квартире 528:			42,8	13,5	29,3	1,3		

15	529	1	Жилая комната	19,1	19,1		2,74	
		2	Жилая комната	13,6	13,6		2,74	
		3	Жилая комната	13,2	13,2		2,74	
		4	Кухня	11,9		11,9	3,8	2,74 Балкон остекленный
		5	Коридор	9,7		9,7		2,74
		6	Туалет	1,5		1,5		2,74
		7	Ванная	3,0		3,0		2,74
			Итого по квартире 529:	72,0	45,9	26,1	3,8	
15	530	1	Жилая комната	10,5	10,5		2,2	2,74 Балкон остекленный
		2	Кухня	16,0		16,0		2,74
		3	Коридор	4,2		4,2		2,74
		4	Совмещенный санузел	3,9		3,9		2,74
			Итого по квартире 530:	34,6	10,5	24,1	2,2	
15	531	1	Жилая комната-кухня	17,0	17,0		1,7	2,74 Балкон остекленный
		2	Коридор	4,3		4,3		2,74
		3	Совмещенный санузел	3,8		3,8		2,74
			Итого по квартире 531:	25,1	17,0	8,1	1,7	
16	532	1	Жилая комната-кухня	19,1	19,1		1,8	2,74 Балкон остекленный
		2	Коридор	4,3		4,3		2,74
		3	Совмещенный санузел	3,4		3,4		2,74
			Итого по квартире 532:	26,8	19,1	7,7	1,8	
16	533	1	Жилая комната-кухня	19,0	19,0		1,8	2,74 Балкон остекленный
		2	Коридор	4,4		4,4		2,74
		3	Совмещенный санузел	3,3		3,3		2,74
			Итого по квартире 533:	26,7	19,0	7,7	1,8	
16	534	1	Жилая комната	16,0	16,0			2,74
		2	Кухня	14,8		14,8	2,5	2,74 Балкон остекленный
		3	Коридор	8,9		8,9		2,74
		4	Совмещенный санузел	4,2		4,2		2,74
			Итого по квартире 534:	43,9	16,0	27,9	2,5	
16	535	1	Жилая комната	13,8	13,8		1,1	2,74 Балкон остекленный
		2	Жилая комната	12,0	12,0			2,74
		3	Кухня	16,5		16,5		2,74
		4	Коридор	5,9		5,9		2,74
		5	Туалет	1,5		1,5		2,74
		6	Совмещенный санузел	4,6		4,6		2,74
			Итого по квартире 535:	54,3	25,8	28,5	1,1	
16	536	1	Жилая комната	17,1	17,1			2,74
		2	Жилая комната	12,2	12,2		1,1	2,74 Балкон остекленный
		3	Кухня	8,7		8,7		2,74
		4	Коридор	7,5		7,5		2,74
		5	Туалет	1,8		1,8		2,74
		6	Ванная	2,6		2,6		2,74
			Итого по квартире 536:	49,9	29,3	20,6	1,1	
16	537	1	Жилая комната	12,9	12,9		1,3	2,74 Балкон остекленный
		2	Жилая комната	17,1	17,1			2,74
		3	Кухня	8,7		8,7		2,74
		4	Коридор	7,6		7,6		2,74
		5	Ванная	2,6		2,6		2,74
		6	Туалет	1,9		1,9		2,74
			Итого по квартире 537:	50,8	30,0	20,8	1,3	
16	538	1	Жилая комната	13,6	13,6		1,3	2,74 Балкон остекленный
		2	Кухня	16,0		16,0		2,74
		3	Коридор	9,3		9,3		2,74
		4	Совмещенный санузел	4,2		4,2		2,74
			Итого по квартире 538:	43,1	13,6	29,5	1,3	
16	539	1	Жилая комната	19,0	19,0			2,74
		2	Жилая комната	13,6	13,6			2,74
		3	Жилая комната	13,1	13,1			2,74
		4	Кухня	11,7		11,7	3,8	2,74 Балкон остекленный
		5	Коридор	9,7		9,7		2,74
		6	Туалет	1,5		1,5		2,74
		7	Ванная	3,0		3,0		2,74
			Итого по квартире 539:	71,6	45,7	25,9	3,8	
16	540	1	Жилая комната	10,5	10,5		2,2	2,74 Балкон остекленный
		2	Кухня	15,9		15,9		2,74
		3	Коридор	4,3		4,3		2,74
		4	Совмещенный санузел	3,8		3,8		2,74
			Итого по квартире 540:	34,5	10,5	24,0	2,2	

18	554	1	Жилая комната	16,1	16,1		2,74	
		2	Кухня	14,9	14,9	2,5	2,74	Балкон остекленный
		3	Коридор	8,9	8,9		2,74	
		4	Совмещенный санузел	4,1	4,1		2,74	
			Итого по квартире 554:	44,0	16,1	27,9	2,5	
18	555	1	Жилая комната	13,8	13,8		1,1	2,74 Балкон остекленный
		2	Жилая комната	12,1	12,1		2,74	
		3	Кухня	16,7	16,7		2,74	
		4	Коридор	6,2	6,2		2,74	
		5	Туалет	1,3	1,3		2,74	
		6	Совмещенный санузел	4,6	4,6		2,74	
			Итого по квартире 555:	54,7	25,9	28,8	1,1	
18	556	1	Жилая комната	17,0	17,0		2,74	
		2	Жилая комната	12,2	12,2		1,1	2,74 Балкон остекленный
		3	Кухня	8,7	8,7		2,74	
		4	Коридор	7,5	7,5		2,74	
		5	Туалет	1,9	1,9		2,74	
		6	Ванная	2,6	2,6		2,74	
			Итого по квартире 556:	49,9	29,2	20,7	1,1	
18	557	1	Жилая комната	12,8	12,8		1,3	2,74 Балкон остекленный
		2	Жилая комната	17,2	17,2		2,74	
		3	Кухня	8,7	8,7		2,74	
		4	Коридор	7,8	7,8		2,74	
		5	Ванная	2,6	2,6		2,74	
		6	Туалет	1,9	1,9		2,74	
			Итого по квартире 557:	51,0	30,0	21,0	1,3	
18	558	1	Жилая комната	13,6	13,6		1,3	2,74 Балкон остекленный
		2	Кухня	15,7	15,7		2,74	
		3	Коридор	9,3	9,3		2,74	
		4	Совмещенный санузел	4,1	4,1		2,74	
			Итого по квартире 558:	42,7	13,6	29,1	1,3	
18	559	1	Жилая комната	19,0	19,0		2,74	
		2	Жилая комната	13,7	13,7		2,74	
		3	Жилая комната	13,2	13,2		2,74	
		4	Кухня	11,9	11,9	3,8	2,74	Балкон остекленный
		5	Коридор	9,7	9,7		2,74	
		6	Туалет	1,5	1,5		2,74	
		7	Ванная	3,0	3,0		2,74	
			Итого по квартире 559:	72,0	45,9	26,1	3,8	
18	560	1	Жилая комната	10,5	10,5		2,2	2,74 Балкон остекленный
		2	Кухня	15,9	15,9		2,74	
		3	Коридор	4,3	4,3		2,74	
		4	Совмещенный санузел	3,8	3,8		2,74	
			Итого по квартире 560:	34,5	10,5	24,0	2,2	
18	561	1	Жилая комната-кухня	16,8	16,8		1,7	2,74 Балкон остекленный
		2	Коридор	4,2	4,2		2,74	
		3	Совмещенный санузел	3,8	3,8		2,74	
			Итого по квартире 561:	24,8	16,8	8,0	1,7	
2	562	1	Жилая комната-кухня	17,0	17,0		1,6	2,74 Балкон остекленный
		2	Коридор	3,5	3,5		2,74	
		3	Совмещенный санузел	3,4	3,4		2,74	
			Итого по квартире 562:	23,9	17,0	6,9	1,6	
2	563	1	Жилая комната-кухня	17,1	17,1		1,6	2,74 Балкон остекленный
		2	Коридор	3,6	3,6		2,74	
		3	Совмещенный санузел	3,4	3,4		2,74	
			Итого по квартире 563:	24,1	17,1	7,0	1,6	
2	564	1	Жилая комната	16,7	16,7		2,74	
		2	Кухня	10,2	10,2	1,3	2,74	Балкон остекленный
		3	Коридор	4,9	4,9		2,74	
		4	Совмещенный санузел	4,1	4,1		2,74	
			Итого по квартире 564:	35,9	16,7	19,2	1,3	
2	565	1	Жилая комната-кухня	19,6	19,6		1,9	2,74 Балкон остекленный
		2	Коридор	3,7	3,7		2,74	
		3	Совмещенный санузел	5,2	5,2		2,74	
			Итого по квартире 565:	28,5	19,6	8,9	1,9	
2	566	1	Жилая комната	10,2	10,2		2,74	
		2	Кухня	19,6	19,6	1,9	2,74	Балкон остекленный
		3	Коридор	5,2	5,2		2,74	
		4	Совмещенный санузел	3,9	3,9		2,74	
			Итого по квартире 566:	38,9	10,2	28,7	1,9	

2	567	1	Жилая комната	15,0	15,0		2,0	2,74 Балкон остекленный
		2	Кухня	9,8		9,8		2,74
		3	Коридор	4,2		4,2		2,74
		4	Совмещенный санузел	4,2		4,2		2,74
			Итого по квартире 567:	33,2	15,0	18,2	2,0	
2	568	1	Жилая комната	15,2	15,2		2,0	2,74 Балкон остекленный
		2	Кухня	9,8		9,8		2,74
		3	Коридор	4,3		4,3		2,74
		4	Совмещенный санузел	4,0		4,0		2,74
			Итого по квартире 568:	33,3	15,2	18,1	2,0	
2	569	1	Жилая комната	16,1	16,1		2,0	2,74 Балкон остекленный
		2	Кухня	9,7		9,7		2,74
		3	Коридор	4,2		4,2		2,74
		4	Совмещенный санузел	4,1		4,1		2,74
			Итого по квартире 569:	34,1	16,1	18,0	2,0	
2	570	1	Жилая комната	15,5	15,5		2,1	2,74 Балкон остекленный
		2	Кухня	10,3		10,3		2,74
		3	Коридор	4,7		4,7		2,74
		4	Совмещенный санузел	4,0		4,0		2,74
			Итого по квартире 570:	34,5	15,5	19,0	2,1	
2	571	1	Жилая комната	12,1	12,1		2,0	2,74 Балкон остекленный
		2	Жилая комната	13,1	13,1			2,74
		3	Кухня	16,8		16,8		2,74
		4	Коридор	7,9		7,9		2,74
		5	Совмещенный санузел	4,5		4,5		2,74
			Итого по квартире 571:	54,4	25,2	29,2	2,0	
2	572	1	Жилая комната	15,0	15,0			2,74
		2	Кухня	15,5		15,5	2,2	2,74 Балкон остекленный
		3	Коридор	8,6		8,6		2,74
		4	Совмещенный санузел	4,2		4,2		2,74
			Итого по квартире 572:	43,3	15,0	28,3	2,2	
2	573	1	Жилая комната-кухня	18,3	18,3		1,5	2,74 Балкон остекленный
		2	Коридор	4,2		4,2		2,74
		3	Совмещенный санузел	3,4		3,4		2,74
			Итого по квартире 573:	25,9	18,3	7,6	1,5	
2	574	1	Жилая комната-кухня	16,9	16,9		1,4	2,74 Балкон остекленный
		2	Коридор	3,4		3,4		2,74
		3	Совмещенный санузел	3,4		3,4		2,74
			Итого по квартире 574:	23,7	16,9	6,8	1,4	
3	575	1	Жилая комната-кухня	17,2	17,2		1,6	2,74 Балкон остекленный
		2	Коридор	3,6		3,6		2,74
		3	Совмещенный санузел	3,4		3,4		2,74
			Итого по квартире 575:	24,2	17,2	7,0	1,6	
3	576	1	Жилая комната-кухня	17,1	17,1		1,6	2,74 Балкон остекленный
		2	Коридор	3,6		3,6		2,74
		3	Совмещенный санузел	3,4		3,4		2,74
			Итого по квартире 576:	24,1	17,1	7,0	1,6	
3	577	1	Жилая комната	16,8	16,8			2,74
		2	Кухня	10,3		10,3	1,3	2,74 Балкон остекленный
		3	Коридор	4,9		4,9		2,74
		4	Совмещенный санузел	4,0		4,0		2,74
			Итого по квартире 577:	36,0	16,8	19,2	1,3	
3	578	1	Жилая комната-кухня	19,5	19,5		1,9	2,74 Балкон остекленный
		2	Коридор	3,8		3,8		2,74
		3	Совмещенный санузел	5,0		5,0		2,74
			Итого по квартире 578:	28,3	19,5	8,8	1,9	
3	579	1	Жилая комната	10,2	10,2			2,74
		2	Кухня	19,6		19,6	1,9	2,74 Балкон остекленный
		3	Коридор	5,3		5,3		2,74
		4	Совмещенный санузел	3,9		3,9		2,74
			Итого по квартире 579:	39,0	10,2	28,8	1,9	
3	580	1	Жилая комната	15,1	15,1		2,0	2,74 Балкон остекленный
		2	Кухня	9,7		9,7		2,74
		3	Коридор	4,3		4,3		2,74
		4	Совмещенный санузел	4,3		4,3		2,74
			Итого по квартире 580:	33,4	15,1	18,3	2,0	

3	581	1	Жилая комната	15,2	15,2		2,0	2,74	Балкон остекленный
		2	Кухня	9,8		9,8		2,74	
		3	Коридор	4,2		4,2		2,74	
		4	Совмещенный санузел	4,0		4,0		2,74	
			Итого по квартире 581:	33,2	15,2	18,0	2,0		
3	582	1	Жилая комната	16,0	16,0		2,0	2,74	Балкон остекленный
		2	Кухня	9,8		9,8		2,74	
		3	Коридор	4,3		4,3		2,74	
		4	Совмещенный санузел	4,1		4,1		2,74	
			Итого по квартире 582:	34,2	16,0	18,2	2,0		
3	583	1	Жилая комната	15,5	15,5		2,1	2,74	Балкон остекленный
		2	Кухня	10,2		10,2		2,74	
		3	Коридор	4,8		4,8		2,74	
		4	Совмещенный санузел	4,0		4,0		2,74	
			Итого по квартире 583:	34,5	15,5	19,0	2,1		
3	584	1	Жилая комната	12,1	12,1		2,0	2,74	Балкон остекленный
		2	Жилая комната	13,2	13,2			2,74	
		3	Кухня	16,8		16,8		2,74	
		4	Коридор	8,0		8,0		2,74	
		5	Совмещенный санузел	4,6		4,6		2,74	
			Итого по квартире 584:	54,7	25,3	29,4	2,0		
3	585	1	Жилая комната	15,2	15,2			2,74	
		2	Кухня	15,5		15,5	2,2	2,74	Балкон остекленный
		3	Коридор	8,6		8,6		2,74	
		4	Совмещенный санузел	4,3		4,3		2,74	
			Итого по квартире 585:	43,6	15,2	28,4	2,2		
3	586	1	Жилая комната-кухня	18,4	18,4		1,5	2,74	Балкон остекленный
		2	Коридор	4,1		4,1		2,74	
		3	Совмещенный санузел	3,4		3,4		2,74	
			Итого по квартире 586:	25,9	18,4	7,5	1,5		
3	587	1	Жилая комната-кухня	16,9	16,9		1,4	2,74	Балкон остекленный
		2	Коридор	3,5		3,5		2,74	
		3	Совмещенный санузел	3,4		3,4		2,74	
			Итого по квартире 587:	23,8	16,9	6,9	1,4		
4	588	1	Жилая комната-кухня	17,0	17,0		1,6	2,73	Балкон остекленный
		2	Коридор	3,6		3,6		2,73	
		3	Совмещенный санузел	3,4		3,4		2,73	
			Итого по квартире 588:	24,0	17,0	7,0	1,6		
4	589	1	Жилая комната-кухня	17,1	17,1		1,6	2,73	Балкон остекленный
		2	Коридор	3,6		3,6		2,73	
		3	Совмещенный санузел	3,4		3,4		2,73	
			Итого по квартире 589:	24,1	17,1	7,0	1,6		
4	590	1	Жилая комната	16,7	16,7			2,73	
		2	Кухня	10,2		10,2	1,3	2,73	Балкон остекленный
		3	Коридор	4,9		4,9		2,73	
		4	Совмещенный санузел	4,0		4,0		2,73	
			Итого по квартире 590:	35,8	16,7	19,1	1,3		
4	591	1	Жилая комната-кухня	19,7	19,7		1,9	2,73	Балкон остекленный
		2	Коридор	3,8		3,8		2,73	
		3	Совмещенный санузел	4,9		4,9		2,73	
			Итого по квартире 591:	28,4	19,7	8,7	1,9		
4	592	1	Жилая комната	10,1	10,1			2,73	
		2	Кухня	19,2		19,2	1,9	2,73	Балкон остекленный
		3	Коридор	5,3		5,3		2,73	
		4	Совмещенный санузел	3,9		3,9		2,73	
			Итого по квартире 592:	38,5	10,1	28,4	1,9		
4	593	1	Жилая комната	15,1	15,1		2,0	2,73	Балкон остекленный
		2	Кухня	9,7		9,7		2,73	
		3	Коридор	4,3		4,3		2,73	
		4	Совмещенный санузел	4,3		4,3		2,73	
			Итого по квартире 593:	33,4	15,1	18,3	2,0		
4	594	1	Жилая комната	15,3	15,3		2,0	2,73	Балкон остекленный
		2	Кухня	9,6		9,6		2,73	
		3	Коридор	4,2		4,2		2,73	
		4	Совмещенный санузел	4,0		4,0		2,73	
			Итого по квартире 594:	33,1	15,3	17,8	2,0		

4	595	1	Жилая комната	16,0	16,0		2,0	2,73	Балкон остекленный
		2	Кухня	9,6		9,6		2,73	
		3	Коридор	4,2		4,2		2,73	
		4	Совмещенный санузел	4,0		4,0		2,73	
			Итого по квартире 595:	33,8	16,0	17,8	2,0		
4	596	1	Жилая комната	15,5	15,5		2,1	2,73	Балкон остекленный
		2	Кухня	10,2		10,2		2,73	
		3	Коридор	4,8		4,8		2,73	
		4	Совмещенный санузел	4,0		4,0		2,73	
			Итого по квартире 596:	34,5	15,5	19,0	2,1		
4	597	1	Жилая комната	12,2	12,2		2,0	2,73	Балкон остекленный
		2	Жилая комната	13,2	13,2			2,73	
		3	Кухня	16,8		16,8		2,73	
		4	Коридор	8,0		8,0		2,73	
		5	Совмещенный санузел	4,5		4,5		2,73	
			Итого по квартире 597:	54,7	25,4	29,3	2,0		
4	598	1	Жилая комната	15,2	15,2			2,73	
		2	Кухня	15,6		15,6	2,2	2,73	Балкон остекленный
		3	Коридор	8,5		8,5		2,73	
		4	Совмещенный санузел	4,2		4,2		2,73	
			Итого по квартире 598:	43,5	15,2	28,3	2,2		
4	599	1	Жилая комната-кухня	18,4	18,4		1,5	2,73	Балкон остекленный
		2	Коридор	4,2		4,2		2,73	
		3	Совмещенный санузел	3,4		3,4		2,73	
			Итого по квартире 599:	26,0	18,4	7,6	1,5		
4	600	1	Жилая комната-кухня	16,8	16,8		1,4	2,73	Балкон остекленный
		2	Коридор	3,5		3,5		2,73	
		3	Совмещенный санузел	3,4		3,4		2,73	
			Итого по квартире 600:	23,7	16,8	6,9	1,4		
5	601	1	Жилая комната-кухня	17,1	17,1		1,6	2,74	Балкон остекленный
		2	Коридор	3,6		3,6		2,74	
		3	Совмещенный санузел	3,3		3,3		2,74	
			Итого по квартире 601:	24,0	17,1	6,9	1,6		
5	602	1	Жилая комната-кухня	17,1	17,1			2,74	
		2	Коридор	3,6		3,6		2,74	
		3	Совмещенный санузел	3,3		3,3		2,74	
			Итого по квартире 602:	24,0	17,1	6,9	0,0		
5	603	1	Жилая комната	16,7	16,7			2,74	
		2	Кухня	10,1		10,1	1,3	2,74	Балкон остекленный
		3	Коридор	4,9		4,9		2,74	
		4	Совмещенный санузел	4,0		4,0		2,74	
			Итого по квартире 603:	35,7	16,7	19,0	1,3		
5	604	1	Жилая комната-кухня	19,7	19,7		1,9	2,74	Балкон остекленный
		2	Коридор	3,8		3,8		2,74	
		3	Совмещенный санузел	4,8		4,8		2,74	
			Итого по квартире 604:	28,3	19,7	8,6	1,9		
5	605	1	Жилая комната	10,0	10,0			2,74	
		2	Кухня	19,6		19,6	1,9	2,74	Балкон остекленный
		3	Коридор	5,2		5,2		2,74	
		4	Совмещенный санузел	3,9		3,9		2,74	
			Итого по квартире 605:	38,7	10,0	28,7	1,9		
5	606	1	Жилая комната	15,0	15,0		2,0	2,74	Балкон остекленный
		2	Кухня	9,5		9,5		2,74	
		3	Коридор	4,3		4,3		2,74	
		4	Совмещенный санузел	4,2		4,2		2,74	
			Итого по квартире 606:	33,0	15,0	18,0	2,0		
5	607	1	Жилая комната	15,2	15,2		2,0	2,74	Балкон остекленный
		2	Кухня	9,6		9,6		2,74	
		3	Коридор	4,3		4,3		2,74	
		4	Совмещенный санузел	3,9		3,9		2,74	
			Итого по квартире 607:	33,0	15,2	17,8	2,0		
5	608	1	Жилая комната	15,9	15,9		2,0	2,74	Балкон остекленный
		2	Кухня	9,5		9,5		2,74	
		3	Коридор	4,3		4,3		2,74	
		4	Совмещенный санузел	4,0		4,0		2,74	
			Итого по квартире 608:	33,7	15,9	17,8	2,0		

5	609	1	Жилая комната	15,5	15,5		2,1	2,74	Балкон остекленный
		2	Кухня	10,1		10,1		2,74	
		3	Коридор	4,8		4,8		2,74	
		4	Совмещенный санузел	4,0		4,0		2,74	
			Итого по квартире 609:	34,4	15,5	18,9	2,1		
5	610	1	Жилая комната	12,1	12,1		2,0	2,74	Балкон остекленный
		2	Жилая комната	13,2	13,2			2,74	
		3	Кухня	16,6		16,6		2,74	
		4	Коридор	8,0		8,0		2,74	
		5	Совмещенный санузел	4,5		4,5		2,74	
			Итого по квартире 610:	54,4	25,3	29,1	2,0		
5	611	1	Жилая комната	15,3	15,3			2,74	
		2	Кухня	15,4		15,4	2,2	2,74	Балкон остекленный
		3	Коридор	8,6		8,6		2,74	
		4	Совмещенный санузел	4,2		4,2		2,74	
			Итого по квартире 611:	43,5	15,3	28,2	2,2		
5	612	1	Жилая комната-кухня	18,3	18,3		1,5	2,74	Балкон остекленный
		2	Коридор	4,2		4,2		2,74	
		3	Совмещенный санузел	3,3		3,3		2,74	
			Итого по квартире 612:	25,8	18,3	7,5	1,5		
5	613	1	Жилая комната-кухня	16,5	16,5		1,4	2,74	Балкон остекленный
		2	Коридор	3,5		3,5		2,74	
		3	Совмещенный санузел	3,4		3,4		2,74	
			Итого по квартире 613:	23,4	16,5	6,9	1,4		
6	614	1	Жилая комната-кухня	16,9	16,9		1,6	2,74	Балкон остекленный
		2	Коридор	3,6		3,6		2,74	
		3	Совмещенный санузел	3,4		3,4		2,74	
			Итого по квартире 614:	23,9	16,9	7,0	1,6		
6	615	1	Жилая комната-кухня	17,0	17,0		1,6	2,74	Балкон остекленный
		2	Коридор	3,6		3,6		2,74	
		3	Совмещенный санузел	3,4		3,4		2,74	
			Итого по квартире 615:	24,0	17,0	7,0	1,6		
6	616	1	Жилая комната	16,7	16,7			2,74	
		2	Кухня	10,1		10,1	1,3	2,74	Балкон остекленный
		3	Коридор	4,9		4,9		2,74	
		4	Совмещенный санузел	4,0		4,0		2,74	
			Итого по квартире 616:	35,7	16,7	19,0	1,3		
6	617	1	Жилая комната-кухня	19,6	19,6		1,9	2,74	Балкон остекленный
		2	Коридор	3,8		3,8		2,74	
		3	Совмещенный санузел	4,8		4,8		2,74	
			Итого по квартире 617:	28,2	19,6	8,6	1,9		
6	618	1	Жилая комната	10,2	10,2			2,74	
		2	Кухня	19,6		19,6	1,9	2,74	Балкон остекленный
		3	Коридор	5,3		5,3		2,74	
		4	Совмещенный санузел	3,8		3,8		2,74	
			Итого по квартире 618:	38,9	10,2	28,7	1,9		
6	619	1	Жилая комната	15,2	15,2		2,0	2,74	Балкон остекленный
		2	Кухня	9,5		9,5		2,74	
		3	Коридор	4,2		4,2		2,74	
		4	Совмещенный санузел	4,3		4,3		2,74	
			Итого по квартире 619:	33,2	15,2	18,0	2,0		
6	620	1	Жилая комната	15,2	15,2		2,0	2,74	Балкон остекленный
		2	Кухня	9,6		9,6		2,74	
		3	Коридор	4,3		4,3		2,74	
		4	Совмещенный санузел	4,0		4,0		2,74	
			Итого по квартире 620:	33,1	15,2	17,9	2,0		
6	621	1	Жилая комната	16,1	16,1		2,0	2,74	Балкон остекленный
		2	Кухня	9,6		9,6		2,74	
		3	Коридор	4,2		4,2		2,74	
		4	Совмещенный санузел	4,0		4,0		2,74	
			Итого по квартире 621:	33,9	16,1	17,8	2,0		
6	622	1	Жилая комната	15,4	15,4		2,1	2,74	Балкон остекленный
		2	Кухня	9,9		9,9		2,74	
		3	Коридор	4,9		4,9		2,74	
		4	Совмещенный санузел	4,0		4,0		2,74	
			Итого по квартире 622:	34,2	15,4	18,8	2,1		

6	623	1	Жилая комната	12,1	12,1		2,0	2,74 Балкон остекленный
		2	Жилая комната	13,0	13,0			2,74
		3	Кухня	16,6		16,6		2,74
		4	Коридор	8,0		8,0		2,74
		5	Совмещенный санузел	4,5		4,5		2,74
			Итого по квартире 623:	54,2	25,1	29,1	2,0	
6	624	1	Жилая комната	15,1	15,1			2,74
		2	Кухня	15,4		15,4	2,2	2,74 Балкон остекленный
		3	Коридор	8,6		8,6		2,74
		4	Совмещенный санузел	4,2		4,2		2,74
			Итого по квартире 624:	43,3	15,1	28,2	2,2	
6	625	1	Жилая комната-кухня	18,1	18,1		1,5	2,74 Балкон остекленный
		2	Коридор	4,1		4,1		2,74
		3	Совмещенный санузел	3,4		3,4		2,74
			Итого по квартире 625:	25,6	18,1	7,5	1,5	
6	626	1	Жилая комната-кухня	16,7	16,7		1,4	2,74 Балкон остекленный
		2	Коридор	3,5		3,5		2,74
		3	Совмещенный санузел	3,4		3,4		2,74
			Итого по квартире 626:	23,6	16,7	6,9	1,4	
7	627	1	Жилая комната-кухня	17,0	17,0		1,6	2,74 Балкон остекленный
		2	Коридор	3,6		3,6		2,74
		3	Совмещенный санузел	3,4		3,4		2,74
			Итого по квартире 627:	24,0	17,0	7,0	1,6	
7	628	1	Жилая комната-кухня	17,0	17,0		1,6	2,74 Балкон остекленный
		2	Коридор	3,6		3,6		2,74
		3	Совмещенный санузел	3,4		3,4		2,74
			Итого по квартире 628:	24,0	17,0	7,0	1,6	
7	629	1	Жилая комната	16,8	16,8			2,74
		2	Кухня	10,1		10,1	1,3	2,74 Балкон остекленный
		3	Коридор	4,9		4,9		2,74
		4	Совмещенный санузел	4,0		4,0		2,74
			Итого по квартире 629:	35,8	16,8	19,0	1,3	
7	630	1	Жилая комната-кухня	19,6	19,6		1,9	2,74 Балкон остекленный
		2	Коридор	3,8		3,8		2,74
		3	Совмещенный санузел	4,8		4,8		2,74
			Итого по квартире 630:	28,2	19,6	8,6	1,9	
7	631	1	Жилая комната	10,1	10,1			2,74
		2	Кухня	19,7		19,7	1,9	2,74 Балкон остекленный
		3	Коридор	5,3		5,3		2,74
		4	Совмещенный санузел	3,9		3,9		2,74
			Итого по квартире 631:	39,0	10,1	28,9	1,9	
7	632	1	Жилая комната	15,2	15,2		2,0	2,74 Балкон остекленный
		2	Кухня	9,5		9,5		2,74
		3	Коридор	4,2		4,2		2,74
		4	Совмещенный санузел	4,2		4,2		2,74
			Итого по квартире 632:	33,1	15,2	17,9	2,0	
7	633	1	Жилая комната	15,2	15,2		2,0	2,74 Балкон остекленный
		2	Кухня	9,5		9,5		2,74
		3	Коридор	4,3		4,3		2,74
		4	Совмещенный санузел	4,0		4,0		2,74
			Итого по квартире 633:	33,0	15,2	17,8	2,0	
7	634	1	Жилая комната	16,0	16,0		2,0	2,74 Балкон остекленный
		2	Кухня	9,6		9,6		2,74
		3	Коридор	4,2		4,2		2,74
		4	Совмещенный санузел	4,0		4,0		2,74
			Итого по квартире 634:	33,8	16,0	17,8	2,0	
7	635	1	Жилая комната	15,4	15,4		2,1	2,74 Балкон остекленный
		2	Кухня	10,0		10,0		2,74
		3	Коридор	4,8		4,8		2,74
		4	Совмещенный санузел	4,0		4,0		2,74
			Итого по квартире 635:	34,2	15,4	18,8	2,1	
7	636	1	Жилая комната	12,0	12,0		2,0	2,74 Балкон остекленный
		2	Жилая комната	13,0	13,0			2,74
		3	Кухня	16,7		16,7		2,74
		4	Коридор	7,9		7,9		2,74
		5	Совмещенный санузел	4,6		4,6		2,74

			Итого по квартире 636:	54,2	25,0	29,2	2,0		
7	637	1	Жилая комната	15,0	15,0			2,74	
		2	Кухня	15,4		15,4	2,2	2,74	Балкон остекленный
		3	Коридор	8,4		8,4		2,74	
		4	Совмещенный санузел	4,2		4,2		2,74	
			Итого по квартире 637:	43,0	15,0	28,0	2,2		
7	638	1	Жилая комната-кухня	18,1	18,1		1,5	2,74	Балкон остекленный
		2	Коридор	4,2		4,2		2,74	
		3	Совмещенный санузел	3,4		3,4		2,74	
			Итого по квартире 638:	25,7	18,1	7,6	1,5		
7	639	1	Жилая комната-кухня	16,6	16,6		1,4	2,74	Балкон остекленный
		2	Коридор	3,5		3,5		2,74	
		3	Совмещенный санузел	3,4		3,4		2,74	
			Итого по квартире 639:	23,5	16,6	6,9	1,4		
8	640	1	Жилая комната-кухня	16,8	16,8		1,6	2,74	Балкон остекленный
		2	Коридор	3,5		3,5		2,74	
		3	Совмещенный санузел	3,4		3,4		2,74	
			Итого по квартире 640:	23,7	16,8	6,9	1,6		
8	641	1	Жилая комната-кухня	16,8	16,8		1,6	2,74	Балкон остекленный
		2	Коридор	3,6		3,6		2,74	
		3	Совмещенный санузел	3,3		3,3		2,74	
			Итого по квартире 641:	23,7	16,8	6,9	1,6		
8	642	1	Жилая комната	16,5	16,5			2,74	
		2	Кухня	9,5		9,5	1,3	2,74	Балкон остекленный
		3	Коридор	5,2		5,2		2,74	
		4	Совмещенный санузел	4,0		4,0		2,74	
			Итого по квартире 642:	35,2	16,5	18,7	1,3		
8	643	1	Жилая комната-кухня	19,5	19,5		1,9	2,74	Балкон остекленный
		2	Коридор	3,8		3,8		2,74	
		3	Совмещенный санузел	4,7		4,7		2,74	
			Итого по квартире 643:	28,0	19,5	8,5	1,9		
8	644	1	Жилая комната	10,0	10,0			2,74	
		2	Кухня	19,4		19,4	1,9	2,74	Балкон остекленный
		3	Коридор	5,2		5,2		2,74	
		4	Совмещенный санузел	3,9		3,9		2,74	
			Итого по квартире 644:	38,5	10,0	28,5	1,9		
8	645	1	Жилая комната	14,9	14,9		2,0	2,74	Балкон остекленный
		2	Кухня	9,0		9,0		2,74	
		3	Коридор	4,5		4,5		2,74	
		4	Совмещенный санузел	4,3		4,3		2,74	
			Итого по квартире 645:	32,7	14,9	17,8	2,0		
8	646	1	Жилая комната	15,1	15,1		2,0	2,74	Балкон остекленный
		2	Кухня	8,9		8,9		2,74	
		3	Коридор	4,5		4,5		2,74	
		4	Совмещенный санузел	4,0		4,0		2,74	
			Итого по квартире 646:	32,5	15,1	17,4	2,0		
8	647	1	Жилая комната	15,9	15,9		2,0	2,74	Балкон остекленный
		2	Кухня	9,0		9,0		2,74	
		3	Коридор	4,5		4,5		2,74	
		4	Совмещенный санузел	4,0		4,0		2,74	
			Итого по квартире 647:	33,4	15,9	17,5	2,0		
8	648	1	Жилая комната	15,4	15,4		2,1	2,74	Балкон остекленный
		2	Кухня	9,3		9,3		2,74	
		3	Коридор	5,0		5,0		2,74	
		4	Совмещенный санузел	4,0		4,0		2,74	
			Итого по квартире 648:	33,7	15,4	18,3	2,1		
8	649	1	Жилая комната	12,1	12,1		2,0	2,74	Балкон остекленный
		2	Жилая комната	13,1	13,1			2,74	
		3	Кухня	16,7		16,7		2,74	
		4	Коридор	7,9		7,9		2,74	
		5	Совмещенный санузел	4,5		4,5		2,74	
			Итого по квартире 649:	54,3	25,2	29,1	2,0		
8	650	1	Жилая комната	15,0	15,0			2,74	
		2	Кухня	14,9		14,9	2,2	2,74	Балкон остекленный
		3	Коридор	8,7		8,7		2,74	
		4	Совмещенный санузел	4,2		4,2		2,74	

Итого по квартире 650:			42,8	15,0	27,8	2,2		
8	651	1	Жилая комната-кухня	18,0	18,0		1,5	2,74 Балкон остекленный
		2	Коридор	4,1		4,1		2,74
		3	Совмещенный санузел	3,4		3,4		2,74
Итого по квартире 651:			25,5	18,0	7,5	1,5		
8	652	1	Жилая комната-кухня	16,5	16,5		1,4	2,74 Балкон остекленный
		2	Коридор	3,4		3,4		2,74
		3	Совмещенный санузел	3,4		3,4		2,74
Итого по квартире 652:			23,3	16,5	6,8	1,4		
9	653	1	Жилая комната-кухня	16,6	16,6		1,6	2,74 Балкон остекленный
		2	Коридор	3,6		3,6		2,74
		3	Совмещенный санузел	3,4		3,4		2,74
Итого по квартире 653:			23,6	16,6	7,0	1,6		
9	654	1	Жилая комната-кухня	16,6	16,6		1,6	2,74 Балкон остекленный
		2	Коридор	3,6		3,6		2,74
		3	Совмещенный санузел	3,4		3,4		2,74
Итого по квартире 654:			23,6	16,6	7,0	1,6		
9	655	1	Жилая комната	16,5	16,5			2,74
		2	Кухня	9,6		9,6	1,3	2,74 Балкон остекленный
		3	Коридор	5,1		5,1		2,74
		4	Совмещенный санузел	4,0		4,0		2,74
Итого по квартире 655:			35,2	16,5	18,7	1,3		
9	656	1	Жилая комната-кухня	19,4	19,4		1,9	2,74 Балкон остекленный
		2	Коридор	3,8		3,8		2,74
		3	Совмещенный санузел	4,6		4,6		2,74
Итого по квартире 656:			27,8	19,4	8,4	1,9		
9	657	1	Жилая комната	10,0	10,0			2,74
		2	Кухня	19,4		19,4	1,9	2,74 Балкон остекленный
		3	Коридор	5,2		5,2		2,74
		4	Совмещенный санузел	3,9		3,9		2,74
Итого по квартире 657:			38,5	10,0	28,5	1,9		
9	658	1	Жилая комната	15,0	15,0		2,0	2,74 Балкон остекленный
		2	Кухня	9,1		9,1		2,74
		3	Коридор	4,5		4,5		2,74
		4	Совмещенный санузел	4,2		4,2		2,74
Итого по квартире 658:			32,8	15,0	17,8	2,0		
9	659	1	Жилая комната	15,1	15,1		2,0	2,74 Балкон остекленный
		2	Кухня	9,1		9,1		2,74
		3	Коридор	4,4		4,4		2,74
		4	Совмещенный санузел	4,0		4,0		2,74
Итого по квартире 659:			32,6	15,1	17,5	2,0		
9	660	1	Жилая комната	15,9	15,9		2,0	2,74 Балкон остекленный
		2	Кухня	9,0		9,0		2,74
		3	Коридор	4,5		4,5		2,74
		4	Совмещенный санузел	4,0		4,0		2,74
Итого по квартире 660:			33,4	15,9	17,5	2,0		
9	661	1	Жилая комната	15,4	15,4		2,1	2,74 Балкон остекленный
		2	Кухня	9,7		9,7		2,74
		3	Коридор	5,2		5,2		2,74
		4	Совмещенный санузел	4,0		4,0		2,74
Итого по квартире 661:			34,3	15,4	18,9	2,1		
9	662	1	Жилая комната	12,0	12,0		2,0	2,74 Балкон остекленный
		2	Жилая комната	13,2	13,2			2,74
		3	Кухня	16,5		16,5		2,74
		4	Коридор	7,9		7,9		2,74
		5	Совмещенный санузел	4,4		4,4		2,74
Итого по квартире 662:			54,0	25,2	28,8	2,0		
9	663	1	Жилая комната	15,1	15,1			2,74
		2	Кухня	15,0		15,0	2,2	2,74 Балкон остекленный
		3	Коридор	8,9		8,9		2,74
		4	Совмещенный санузел	4,2		4,2		2,74
Итого по квартире 663:			43,2	15,1	28,1	2,2		
9	664	1	Жилая комната-кухня	17,8	17,8		1,5	2,74 Балкон остекленный
		2	Коридор	4,1		4,1		2,74
		3	Совмещенный санузел	3,4		3,4		2,74
Итого по квартире 664:			25,3	17,8	7,5	1,5		

11	679	1	Жилая комната-кухня	16,6	16,6		1,6	2,74	Балкон остекленный
		2	Коридор	3,6		3,6		2,74	
		3	Совмещенный санузел	3,4		3,4		2,74	
			Итого по квартире 679:	23,6	16,6	7,0	1,6		
11	680	1	Жилая комната-кухня	16,6	16,6		1,6	2,74	Балкон остекленный
		2	Коридор	3,5		3,5		2,74	
		3	Совмещенный санузел	3,4		3,4		2,74	
			Итого по квартире 680:	23,5	16,6	6,9	1,6		
11	681	1	Жилая комната	16,6	16,6			2,74	
		2	Кухня	9,6		9,6	1,3	2,74	Балкон остекленный
		3	Коридор	5,2		5,2		2,74	
		4	Совмещенный санузел	4,0		4,0		2,74	
			Итого по квартире 681:	35,4	16,6	18,8	1,3		
11	682	1	Жилая комната-кухня	19,7	19,7		1,9	2,74	Балкон остекленный
		2	Коридор	3,7		3,7		2,74	
		3	Совмещенный санузел	4,3		4,3		2,74	
			Итого по квартире 682:	27,7	19,7	8,0	1,9		
11	683	1	Жилая комната	9,9	9,9			2,74	
		2	Кухня	19,4		19,4	1,9	2,74	Балкон остекленный
		3	Коридор	5,2		5,2		2,74	
		4	Совмещенный санузел	3,9		3,9		2,74	
			Итого по квартире 683:	38,4	9,9	28,5	1,9		
11	684	1	Жилая комната	15,0	15,0		2,0	2,74	Балкон остекленный
		2	Кухня	9,0		9,0		2,74	
		3	Коридор	4,5		4,5		2,74	
		4	Совмещенный санузел	4,3		4,3		2,74	
			Итого по квартире 684:	32,8	15,0	17,8	2,0		
11	685	1	Жилая комната	15,1	15,1		2,0	2,74	Балкон остекленный
		2	Кухня	9,1		9,1		2,74	
		3	Коридор	4,4		4,4		2,74	
		4	Совмещенный санузел	4,0		4,0		2,74	
			Итого по квартире 685:	32,6	15,1	17,5	2,0		
11	686	1	Жилая комната	15,9	15,9		2,0	2,74	Балкон остекленный
		2	Кухня	9,1		9,1		2,74	
		3	Коридор	4,5		4,5		2,74	
		4	Совмещенный санузел	4,1		4,1		2,74	
			Итого по квартире 686:	33,6	15,9	17,7	2,0		
11	687	1	Жилая комната	15,6	15,6		2,1	2,74	Балкон остекленный
		2	Кухня	9,6		9,6		2,74	
		3	Коридор	5,0		5,0		2,74	
		4	Совмещенный санузел	4,0		4,0		2,74	
			Итого по квартире 687:	34,2	15,6	18,6	2,1		
11	688	1	Жилая комната	12,1	12,1		2,0	2,74	Балкон остекленный
		2	Жилая комната	13,1	13,1			2,74	
		3	Кухня	16,5		16,5		2,74	
		4	Коридор	8,0		8,0		2,74	
		5	Совмещенный санузел	4,5		4,5		2,74	
			Итого по квартире 688:	54,2	25,2	29,0	2,0		
11	689	1	Жилая комната	15,2	15,2			2,74	
		2	Кухня	14,8		14,8	2,2	2,74	Балкон остекленный
		3	Коридор	8,6		8,6		2,74	
		4	Совмещенный санузел	4,1		4,1		2,74	
			Итого по квартире 689:	42,7	15,2	27,5	2,2		
11	690	1	Жилая комната-кухня	17,9	17,9		1,5	2,74	Балкон остекленный
		2	Коридор	4,1		4,1		2,74	
		3	Совмещенный санузел	3,4		3,4		2,74	
			Итого по квартире 690:	25,4	17,9	7,5	1,5		
11	691	1	Жилая комната-кухня	16,4	16,4		1,4	2,74	Балкон остекленный
		2	Коридор	3,5		3,5		2,74	
		3	Совмещенный санузел	3,4		3,4		2,74	
			Итого по квартире 691:	23,3	16,4	6,9	1,4		
12	692	1	Жилая комната-кухня	16,6	16,6		1,6	2,74	Балкон остекленный
		2	Коридор	3,6		3,6		2,74	
		3	Совмещенный санузел	3,4		3,4		2,74	
			Итого по квартире 692:	23,6	16,6	7,0	1,6		

12	693	1	Жилая комната-кухня	16,7	16,7		1,6	2,74	Балкон остекленный
		2	Коридор	3,6		3,6		2,74	
		3	Совмещенный санузел	3,4		3,4		2,74	
		Итого по квартире 693:		23,7	16,7	7,0	1,6		
12	694	1	Жилая комната	16,7	16,7			2,74	
		2	Кухня	9,6		9,6	1,3	2,74	Балкон остекленный
		3	Коридор	5,1		5,1		2,74	
		4	Совмещенный санузел	4,0		4,0		2,74	
		Итого по квартире 694:		35,4	16,7	18,7	1,3		
12	695	1	Жилая комната-кухня	19,8	19,8		1,9	2,74	Балкон остекленный
		2	Коридор	3,7		3,7		2,74	
		3	Совмещенный санузел	4,3		4,3		2,74	
		Итого по квартире 695:		27,8	19,8	8,0	1,9		
12	696	1	Жилая комната	9,8	9,8			2,74	
		2	Кухня	19,3		19,3	1,9	2,74	Балкон остекленный
		3	Коридор	5,2		5,2		2,74	
		4	Совмещенный санузел	3,9		3,9		2,74	
		Итого по квартире 696:		38,2	9,8	28,4	1,9		
12	697	1	Жилая комната	14,9	14,9		2,0	2,74	Балкон остекленный
		2	Кухня	9,0		9,0		2,74	
		3	Коридор	4,3		4,3		2,74	
		4	Совмещенный санузел	4,3		4,3		2,74	
		Итого по квартире 697:		32,5	14,9	17,6	2,0		
12	698	1	Жилая комната	15,2	15,2		2,0	2,74	Балкон остекленный
		2	Кухня	9,1		9,1		2,74	
		3	Коридор	4,4		4,4		2,74	
		4	Совмещенный санузел	4,0		4,0		2,74	
		Итого по квартире 698:		32,7	15,2	17,5	2,0		
12	699	1	Жилая комната	15,9	15,9		2,0	2,74	Балкон остекленный
		2	Кухня	9,1		9,1		2,74	
		3	Коридор	4,4		4,4		2,74	
		4	Совмещенный санузел	4,1		4,1		2,74	
		Итого по квартире 699:		33,5	15,9	17,6	2,0		
12	700	1	Жилая комната	15,5	15,5		2,1	2,74	Балкон остекленный
		2	Кухня	9,6		9,6		2,74	
		3	Коридор	4,9		4,9		2,74	
		4	Совмещенный санузел	4,0		4,0		2,74	
		Итого по квартире 700:		34,0	15,5	18,5	2,1		
12	701	1	Жилая комната	12,2	12,2		2,0	2,74	Балкон остекленный
		2	Жилая комната	13,0	13,0			2,74	
		3	Кухня	16,7		16,7		2,74	
		4	Коридор	7,8		7,8		2,74	
		5	Совмещенный санузел	4,5		4,5		2,74	
		Итого по квартире 701:		54,2	25,2	29,0	2,0		
12	702	1	Жилая комната	15,0	15,0			2,74	
		2	Кухня	14,8		14,8	2,2	2,74	Балкон остекленный
		3	Коридор	8,7		8,7		2,74	
		4	Совмещенный санузел	4,2		4,2		2,74	
		Итого по квартире 702:		42,7	15,0	27,7	2,2		
12	703	1	Жилая комната-кухня	17,9	17,9		1,5	2,74	Балкон остекленный
		2	Коридор	4,2		4,2		2,74	
		3	Совмещенный санузел	3,4		3,4		2,74	
		Итого по квартире 703:		25,5	17,9	7,6	1,5		
12	704	1	Жилая комната-кухня	16,4	16,4		1,4	2,74	Балкон остекленный
		2	Коридор	3,5		3,5		2,74	
		3	Совмещенный санузел	3,4		3,4		2,74	
		Итого по квартире 704:		23,3	16,4	6,9	1,4		
13	705	1	Жилая комната-кухня	16,7	16,7		1,6	2,74	Балкон остекленный
		2	Коридор	3,3		3,3		2,74	
		3	Совмещенный санузел	3,4		3,4		2,74	
		Итого по квартире 705:		23,4	16,7	6,7	1,6		
13	706	1	Жилая комната-кухня	16,6	16,6		1,6	2,74	Балкон остекленный
		2	Коридор	3,3		3,3		2,74	
		3	Совмещенный санузел	3,4		3,4		2,74	
		Итого по квартире 706:		23,3	16,6	6,7	1,6		
13	707	1	Жилая комната	16,6	16,6			2,74	

		2	Кухня	9,6	9,6	1,3	2,74	Балкон остекленный	
		3	Коридор	5,2	5,2		2,74		
		4	Совмещенный санузел	4,0	4,0		2,74		
			Итого по квартире 707:	35,4	16,6	18,8	1,3		
13	708	1	Жилая комната-кухня	19,8	19,8		1,9	2,74	Балкон остекленный
		2	Коридор	3,8	3,8			2,74	
		3	Совмещенный санузел	4,4	4,4			2,74	
			Итого по квартире 708:	28,0	19,8	8,2	1,9		
13	709	1	Жилая комната	9,8	9,8			2,74	
		2	Кухня	19,5	19,5	1,9		2,74	Балкон остекленный
		3	Коридор	5,2	5,2			2,74	
		4	Совмещенный санузел	3,9	3,9			2,74	
			Итого по квартире 709:	38,4	9,8	28,6	1,9		
13	710	1	Жилая комната	14,9	14,9		2,0	2,74	Балкон остекленный
		2	Кухня	9,0	9,0			2,74	
		3	Коридор	4,4	4,4			2,74	
		4	Совмещенный санузел	4,3	4,3			2,74	
			Итого по квартире 710:	32,6	14,9	17,7	2,0		
13	711	1	Жилая комната	15,0	15,0		2,0	2,74	Балкон остекленный
		2	Кухня	9,0	9,0			2,74	
		3	Коридор	4,4	4,4			2,74	
		4	Совмещенный санузел	4,0	4,0			2,74	
			Итого по квартире 711:	32,4	15,0	17,4	2,0		
13	712	1	Жилая комната	15,8	15,8		2,0	2,74	Балкон остекленный
		2	Кухня	9,0	9,0			2,74	
		3	Коридор	4,4	4,4			2,74	
		4	Совмещенный санузел	4,0	4,0			2,74	
			Итого по квартире 712:	33,2	15,8	17,4	2,0		
13	713	1	Жилая комната	15,4	15,4		2,1	2,74	Балкон остекленный
		2	Кухня	9,5	9,5			2,74	
		3	Коридор	5,0	5,0			2,74	
		4	Совмещенный санузел	4,1	4,1			2,74	
			Итого по квартире 713:	34,0	15,4	18,6	2,1		
13	714	1	Жилая комната	12,1	12,1		2,0	2,74	Балкон остекленный
		2	Жилая комната	13,1	13,1			2,74	
		3	Кухня	16,7	16,7			2,74	
		4	Коридор	7,8	7,8			2,74	
		5	Совмещенный санузел	4,4	4,4			2,74	
			Итого по квартире 714:	54,1	25,2	28,9	2,0		
13	715	1	Жилая комната	15,1	15,1			2,74	
		2	Кухня	14,9	14,9	2,2		2,74	Балкон остекленный
		3	Коридор	8,7	8,7			2,74	
		4	Совмещенный санузел	4,2	4,2			2,74	
			Итого по квартире 715:	42,9	15,1	27,8	2,2		
13	716	1	Жилая комната-кухня	17,9	17,9		1,5	2,74	Балкон остекленный
		2	Коридор	3,9	3,9			2,74	
		3	Совмещенный санузел	3,4	3,4			2,74	
			Итого по квартире 716:	25,2	17,9	7,3	1,5		
13	717	1	Жилая комната-кухня	16,4	16,4		1,4	2,74	Балкон остекленный
		2	Коридор	3,2	3,2			2,74	
		3	Совмещенный санузел	3,4	3,4			2,74	
			Итого по квартире 717:	23,0	16,4	6,6	1,4		
14	718	1	Жилая комната-кухня	16,6	16,6		1,6	2,74	Балкон остекленный
		2	Коридор	3,3	3,3			2,74	
		3	Совмещенный санузел	3,4	3,4			2,74	
			Итого по квартире 718:	23,3	16,6	6,7	1,6		
14	719	1	Жилая комната-кухня	16,6	16,6		1,6	2,74	Балкон остекленный
		2	Коридор	3,3	3,3			2,74	
		3	Совмещенный санузел	3,4	3,4			2,74	
			Итого по квартире 719:	23,3	16,6	6,7	1,6		
14	720	1	Жилая комната	16,6	16,6			2,74	
		2	Кухня	9,6	9,6	1,3		2,74	Балкон остекленный
		3	Коридор	4,9	4,9			2,74	
		4	Совмещенный санузел	4,0	4,0			2,74	
			Итого по квартире 720:	35,1	16,6	18,5	1,3		
14	721	1	Жилая комната-кухня	19,7	19,7		1,9	2,74	Балкон остекленный

		2	Коридор	3,8		3,8		2,74	
		3	Совмещенный санузел	4,3		4,3		2,74	
		Итого по квартире 721:			27,8	19,7	8,1	1,9	
14	722	1	Жилая комната	9,8	9,8			2,74	
		2	Кухня	19,6		19,6	1,9	2,74	Балкон остекленный
		3	Коридор	5,2		5,2		2,74	
		4	Совмещенный санузел	3,9		3,9		2,74	
		Итого по квартире 722:			38,5	9,8	28,7	1,9	
14	723	1	Жилая комната	15,0	15,0		2,0	2,74	Балкон остекленный
		2	Кухня	9,1		9,1		2,74	
		3	Коридор	4,2		4,2		2,74	
		4	Совмещенный санузел	4,3		4,3		2,74	
		Итого по квартире 723:			32,6	15,0	17,6	2,0	
14	724	1	Жилая комната	15,0	15,0		2,0	2,74	Балкон остекленный
		2	Кухня	9,0		9,0		2,74	
		3	Коридор	4,2		4,2		2,74	
		4	Совмещенный санузел	4,0		4,0		2,74	
		Итого по квартире 724:			32,2	15,0	17,2	2,0	
14	725	1	Жилая комната	15,8	15,8		2,0	2,74	Балкон остекленный
		2	Кухня	9,1		9,1		2,74	
		3	Коридор	4,2		4,2		2,74	
		4	Совмещенный санузел	4,0		4,0		2,74	
		Итого по квартире 725:			33,1	15,8	17,3	2,0	
14	726	1	Жилая комната	15,6	15,6		2,1	2,74	Балкон остекленный
		2	Кухня	9,6		9,6		2,74	
		3	Коридор	4,8		4,8		2,74	
		4	Совмещенный санузел	4,1		4,1		2,74	
		Итого по квартире 726:			34,1	15,6	18,5	2,1	
14	727	1	Жилая комната	12,2	12,2		2,0	2,74	Балкон остекленный
		2	Жилая комната	13,0	13,0			2,74	
		3	Кухня	16,6		16,6		2,74	
		4	Коридор	7,9		7,9		2,74	
		5	Совмещенный санузел	4,5		4,5		2,74	
		Итого по квартире 727:			54,2	25,2	29,0	2,0	
14	728	1	Жилая комната	15,2	15,2			2,74	
		2	Кухня	14,9		14,9	2,2	2,74	Балкон остекленный
		3	Коридор	8,2		8,2		2,74	
		4	Совмещенный санузел	4,2		4,2		2,74	
		Итого по квартире 728:			42,5	15,2	27,3	2,2	
14	729	1	Жилая комната-кухня	17,9	17,9		1,5	2,74	Балкон остекленный
		2	Коридор	3,9		3,9		2,74	
		3	Совмещенный санузел	3,4		3,4		2,74	
		Итого по квартире 729:			25,2	17,9	7,3	1,5	
14	730	1	Жилая комната-кухня	16,3	16,3		1,4	2,74	Балкон остекленный
		2	Коридор	3,2		3,2		2,74	
		3	Совмещенный санузел	3,4		3,4		2,74	
		Итого по квартире 730:			22,9	16,3	6,6	1,4	
15	731	1	Жилая комната-кухня	16,7	16,7		1,6	2,74	Балкон остекленный
		2	Коридор	3,3		3,3		2,74	
		3	Совмещенный санузел	3,4		3,4		2,74	
		Итого по квартире 731:			23,4	16,7	6,7	1,6	
15	732	1	Жилая комната-кухня	16,6	16,6		1,6	2,74	Балкон остекленный
		2	Коридор	3,2		3,2		2,74	
		3	Совмещенный санузел	3,4		3,4		2,74	
		Итого по квартире 732:			23,2	16,6	6,6	1,6	
15	733	1	Жилая комната	16,6	16,6			2,74	
		2	Кухня	9,6		9,6	1,3	2,74	Балкон остекленный
		3	Коридор	5,0		5,0		2,74	
		4	Совмещенный санузел	4,0		4,0		2,74	
		Итого по квартире 733:			35,2	16,6	18,6	1,3	
15	734	1	Жилая комната-кухня	19,5	19,5		1,9	2,74	Балкон остекленный
		2	Коридор	3,8		3,8		2,74	
		3	Совмещенный санузел	4,3		4,3		2,74	
		Итого по квартире 734:			27,6	19,5	8,1	1,9	
15	735	1	Жилая комната	9,8	9,8			2,74	
		2	Кухня	19,4		19,4	1,9	2,74	Балкон остекленный

		3	Коридор	5,2	5,2		2,74	
		4	Совмещенный санузел	3,9	3,9		2,74	
Итого по квартире 735:				38,3	9,8	28,5	1,9	
15	736	1	Жилая комната	15,0	15,0		2,0	2,74 Балкон остекленный
		2	Кухня	9,0		9,0		2,74
		3	Коридор	4,3		4,3		2,74
		4	Совмещенный санузел	4,3		4,3		2,74
Итого по квартире 736:				32,6	15,0	17,6	2,0	
15	737	1	Жилая комната	15,0	15,0		2,0	2,74 Балкон остекленный
		2	Кухня	9,1		9,1		2,74
		3	Коридор	4,2		4,2		2,74
		4	Совмещенный санузел	4,0		4,0		2,74
Итого по квартире 737:				32,3	15,0	17,3	2,0	
15	738	1	Жилая комната	15,9	15,9		2,0	2,74 Балкон остекленный
		2	Кухня	9,1		9,1		2,74
		3	Коридор	4,2		4,2		2,74
		4	Совмещенный санузел	4,0		4,0		2,74
Итого по квартире 738:				33,2	15,9	17,3	2,0	
15	739	1	Жилая комната	15,4	15,4		2,1	2,74 Балкон остекленный
		2	Кухня	9,6		9,6		2,74
		3	Коридор	4,7		4,7		2,74
		4	Совмещенный санузел	4,1		4,1		2,74
Итого по квартире 739:				33,8	15,4	18,4	2,1	
15	740	1	Жилая комната	12,1	12,1		2,0	2,74 Балкон остекленный
		2	Жилая комната	13,0	13,0			2,74
		3	Кухня	16,7		16,7		2,74
		4	Коридор	7,9		7,9		2,74
		5	Совмещенный санузел	4,5		4,5		2,74
Итого по квартире 740:				54,2	25,1	29,1	2,0	
15	741	1	Жилая комната	15,0	15,0			2,74
		2	Кухня	15,0		15,0	2,2	2,74 Балкон остекленный
		3	Коридор	8,5		8,5		2,74
		4	Совмещенный санузел	4,2		4,2		2,74
Итого по квартире 741:				42,7	15,0	27,7	2,2	
15	742	1	Жилая комната-кухня	17,8	17,8		1,5	2,74 Балкон остекленный
		2	Коридор	3,8		3,8		2,74
		3	Совмещенный санузел	3,4		3,4		2,74
Итого по квартире 742:				25,0	17,8	7,2	1,5	
15	743	1	Жилая комната-кухня	16,4	16,4		1,4	2,74 Балкон остекленный
		2	Коридор	3,2		3,2		2,74
		3	Совмещенный санузел	3,4		3,4		2,74
Итого по квартире 743:				23,0	16,4	6,6	1,4	
16	744	1	Жилая комната-кухня	16,5	16,5		1,6	2,74 Балкон остекленный
		2	Коридор	3,2		3,2		2,74
		3	Совмещенный санузел	3,4		3,4		2,74
Итого по квартире 744:				23,1	16,5	6,6	1,6	
16	745	1	Жилая комната-кухня	16,5	16,5		1,6	2,74 Балкон остекленный
		2	Коридор	3,3		3,3		2,74
		3	Совмещенный санузел	3,4		3,4		2,74
Итого по квартире 745:				23,2	16,5	6,7	1,6	
16	746	1	Жилая комната	16,6	16,6			2,74
		2	Кухня	9,6		9,6	1,3	2,74 Балкон остекленный
		3	Коридор	4,8		4,8		2,74
		4	Совмещенный санузел	4,0		4,0		2,74
Итого по квартире 746:				35,0	16,6	18,4	1,3	
16	747	1	Жилая комната-кухня	19,4	19,4		1,9	2,74 Балкон остекленный
		2	Коридор	3,8		3,8		2,74
		3	Совмещенный санузел	4,3		4,3		2,74
Итого по квартире 747:				27,5	19,4	8,1	1,9	
16	748	1	Жилая комната	9,9	9,9			2,74
		2	Кухня	19,7		19,7	1,9	2,74 Балкон остекленный
		3	Коридор	5,2		5,2		2,74
		4	Совмещенный санузел	3,9		3,9		2,74
Итого по квартире 748:				38,7	9,9	28,8	1,9	
16	749	1	Жилая комната	15,1	15,1		2,0	2,74 Балкон остекленный
		2	Кухня	9,1		9,1		2,74

		3	Коридор	4,3		4,3		2,74	
		4	Совмещенный санузел	4,3		4,3		2,74	
Итого по квартире 749:				32,8	15,1	17,7	2,0		
16	750	1	Жилая комната	15,1	15,1		2,0	2,74	Балкон остекленный
		2	Кухня	9,0		9,0		2,74	
		3	Коридор	4,1		4,1		2,74	
		4	Совмещенный санузел	4,0		4,0		2,74	
Итого по квартире 750:				32,2	15,1	17,1	2,0		
16	751	1	Жилая комната	15,9	15,9		2,0	2,74	Балкон остекленный
		2	Кухня	9,1		9,1		2,74	
		3	Коридор	4,2		4,2		2,74	
		4	Совмещенный санузел	4,0		4,0		2,74	
Итого по квартире 751:				33,2	15,9	17,3	2,0		
16	752	1	Жилая комната	15,4	15,4		2,1	2,74	Балкон остекленный
		2	Кухня	9,6		9,6		2,74	
		3	Коридор	4,8		4,8		2,74	
		4	Совмещенный санузел	4,0		4,0		2,74	
Итого по квартире 752:				33,8	15,4	18,4	2,1		
16	753	1	Жилая комната	12,2	12,2		2,0	2,74	Балкон остекленный
		2	Жилая комната	13,1	13,1			2,74	
		3	Кухня	16,6		16,6		2,74	
		4	Коридор	7,9		7,9		2,74	
		5	Совмещенный санузел	4,5		4,5		2,74	
Итого по квартире 753:				54,3	25,3	29,0	2,0		
16	754	1	Жилая комната	15,0	15,0			2,74	
		2	Кухня	14,9		14,9	2,2	2,74	Балкон остекленный
		3	Коридор	8,5		8,5		2,74	
		4	Совмещенный санузел	4,2		4,2		2,74	
Итого по квартире 754:				42,6	15,0	27,6	2,2		
16	755	1	Жилая комната-кухня	17,8	17,8		1,5	2,74	Балкон остекленный
		2	Коридор	3,8		3,8		2,74	
		3	Совмещенный санузел	3,4		3,4		2,74	
Итого по квартире 755:				25,0	17,8	7,2	1,5		
16	756	1	Жилая комната-кухня	16,3	16,3		1,4	2,74	Балкон остекленный
		2	Коридор	3,2		3,2		2,74	
		3	Совмещенный санузел	3,3		3,3		2,74	
Итого по квартире 756:				22,8	16,3	6,5	1,4		
17	757	1	Жилая комната-кухня	16,6	16,6		1,6	2,74	Балкон остекленный
		2	Коридор	3,2		3,2		2,74	
		3	Совмещенный санузел	3,4		3,4		2,74	
Итого по квартире 757:				23,2	16,6	6,6	1,6		
17	758	1	Жилая комната-кухня	16,6	16,6		1,6	2,74	Балкон остекленный
		2	Коридор	3,1		3,1		2,74	
		3	Совмещенный санузел	3,4		3,4		2,74	
Итого по квартире 758:				23,1	16,6	6,5	1,6		
17	759	1	Жилая комната	16,5	16,5			2,74	
		2	Кухня	9,6		9,6	1,3	2,74	Балкон остекленный
		3	Коридор	4,9		4,9		2,74	
		4	Совмещенный санузел	4,0		4,0		2,74	
Итого по квартире 759:				35,0	16,5	18,5	1,3		
17	760	1	Жилая комната-кухня	19,4	19,4		1,9	2,74	Балкон остекленный
		2	Коридор	3,7		3,7		2,74	
		3	Совмещенный санузел	4,3		4,3		2,74	
Итого по квартире 760:				27,4	19,4	8,0	1,9		
17	761	1	Жилая комната	9,8	9,8			2,74	
		2	Кухня	19,4		19,4	1,9	2,74	Балкон остекленный
		3	Коридор	5,2		5,2		2,74	
		4	Совмещенный санузел	3,9		3,9		2,74	
Итого по квартире 761:				38,3	9,8	28,5	1,9		
17	762	1	Жилая комната	15,1	15,1		2,0	2,74	Балкон остекленный
		2	Кухня	9,1		9,1		2,74	
		3	Коридор	4,2		4,2		2,74	
		4	Совмещенный санузел	4,2		4,2		2,74	
Итого по квартире 762:				32,6	15,1	17,5	2,0		
17	763	1	Жилая комната	15,1	15,1		2,0	2,74	Балкон остекленный
		2	Кухня	9,1		9,1		2,74	

		3	Коридор	4,2	4,2		2,74	
		4	Совмещенный санузел	4,0	4,0		2,74	
Итого по квартире 763:				32,4	15,1	17,3	2,0	
17	764	1	Жилая комната	15,9	15,9		2,0	2,74 Балкон остекленный
		2	Кухня	9,1		9,1		2,74
		3	Коридор	4,3		4,3		2,74
		4	Совмещенный санузел	4,0		4,0		2,74
Итого по квартире 764:				33,3	15,9	17,4	2,0	
17	765	1	Жилая комната	15,4	15,4		2,1	2,74 Балкон остекленный
		2	Кухня	9,6		9,6		2,74
		3	Коридор	4,7		4,7		2,74
		4	Совмещенный санузел	4,0		4,0		2,74
Итого по квартире 765:				33,7	15,4	18,3	2,1	
17	766	1	Жилая комната	12,2	12,2		2,0	2,74 Балкон остекленный
		2	Жилая комната	13,1	13,1			2,74
		3	Кухня	16,7		16,7		2,74
		4	Коридор	7,9		7,9		2,74
		5	Совмещенный санузел	4,4		4,4		2,74
Итого по квартире 766:				54,3	25,3	29,0	2,0	
17	767	1	Жилая комната	15,1	15,1			2,74
		2	Кухня	14,9		14,9	2,2	2,74 Балкон остекленный
		3	Коридор	8,4		8,4		2,74
		4	Совмещенный санузел	4,2		4,2		2,74
Итого по квартире 767:				42,6	15,1	27,5	2,2	
17	768	1	Жилая комната-кухня	17,9	17,9		1,5	2,74 Балкон остекленный
		2	Коридор	3,8		3,8		2,74
		3	Совмещенный санузел	3,4		3,4		2,74
Итого по квартире 768:				25,1	17,9	7,2	1,5	
17	769	1	Жилая комната-кухня	16,3	16,3		1,4	2,74 Балкон остекленный
		2	Коридор	3,0		3,0		2,74
		3	Совмещенный санузел	3,4		3,4		2,74
Итого по квартире 769:				22,7	16,3	6,4	1,4	
18	770	1	Жилая комната-кухня	16,5	16,5		1,6	2,74 Балкон остекленный
		2	Коридор	3,1		3,1		2,74
		3	Совмещенный санузел	3,4		3,4		2,74
Итого по квартире 770:				23,0	16,5	6,5	1,6	
18	771	1	Жилая комната-кухня	16,5	16,5		1,6	2,74 Балкон остекленный
		2	Коридор	3,1		3,1		2,74
		3	Совмещенный санузел	3,4		3,4		2,74
Итого по квартире 771:				23,0	16,5	6,5	1,6	
18	772	1	Жилая комната	16,5	16,5			2,74
		2	Кухня	9,5		9,5	1,3	2,74 Балкон остекленный
		3	Коридор	4,9		4,9		2,74
		4	Совмещенный санузел	4,0		4,0		2,74
Итого по квартире 772:				34,9	16,5	18,4	1,3	
18	773	1	Жилая комната-кухня	19,3	19,3		1,9	2,74 Балкон остекленный
		2	Коридор	3,9		3,9		2,74
		3	Совмещенный санузел	4,3		4,3		2,74
Итого по квартире 773:				27,5	19,3	8,2	1,9	
18	774	1	Жилая комната	9,8	9,8			2,74
		2	Кухня	19,4		19,4	1,9	2,74 Балкон остекленный
		3	Коридор	5,2		5,2		2,74
		4	Совмещенный санузел	3,9		3,9		2,74
Итого по квартире 774:				38,3	9,8	28,5	1,9	
18	775	1	Жилая комната	15,0	15,0		2,0	2,74 Балкон остекленный
		2	Кухня	9,1		9,1		2,74
		3	Коридор	4,2		4,2		2,74
		4	Совмещенный санузел	4,2		4,2		2,74
Итого по квартире 775:				32,5	15,0	17,5	2,0	
18	776	1	Жилая комната	15,1	15,1		2,0	2,74 Балкон остекленный
		2	Кухня	9,1		9,1		2,74
		3	Коридор	4,2		4,2		2,74
		4	Совмещенный санузел	4,0		4,0		2,74
Итого по квартире 776:				32,4	15,1	17,3	2,0	
18	777	1	Жилая комната	15,8	15,8		2,0	2,74 Балкон остекленный
		2	Кухня	9,0		9,0		2,74

		3	Коридор	4,3	4,3		2,74	
		4	Совмещенный санузел	4,0	4,0		2,74	
Итого по квартире 777:				33,1	15,8	17,3	2,0	
18	778	1	Жилая комната	15,4	15,4		2,1	2,74 Балкон остекленный
		2	Кухня	9,5		9,5		2,74
		3	Коридор	4,7		4,7		2,74
		4	Совмещенный санузел	4,1		4,1		2,74
Итого по квартире 778:				33,7	15,4	18,3	2,1	
18	779	1	Жилая комната	12,1	12,1		2,0	2,74 Балкон остекленный
		2	Жилая комната	13,0	13,0			2,74
		3	Кухня	16,8		16,8		2,74
		4	Коридор	7,9		7,9		2,74
		5	Совмещенный санузел	4,5		4,5		2,74
Итого по квартире 779:				54,3	25,1	29,2	2,0	
18	780	1	Жилая комната	15,0	15,0			2,74
		2	Кухня	14,8		14,8	2,2	2,74 Балкон остекленный
		3	Коридор	8,3		8,3		2,74
		4	Совмещенный санузел	4,2		4,2		2,74
Итого по квартире 780:				42,3	15,0	27,3	2,2	
18	781	1	Жилая комната-кухня	17,8	17,8		1,5	2,74 Балкон остекленный
		2	Коридор	3,8		3,8		2,74
		3	Совмещенный санузел	3,4		3,4		2,74
Итого по квартире 781:				25,0	17,8	7,2	1,5	
18	782	1	Жилая комната-кухня	16,4	16,4		1,4	2,74 Балкон остекленный
		2	Коридор	3,1		3,1		2,74
		3	Совмещенный санузел	3,4		3,4		2,74
Итого по квартире 782:				22,9	16,4	6,5	1,4	
Итого по жилым помещениям				28433,5	13996,6	14436,9	1462,1	

Лестницы

Этаж	№ помещения	№ части помещения по плану	Наименование части помещения	Общая площадь, кв.м.	Кроме того, площадь лоджий, балконов, веранд, террас с коэффициентами, кв.м.	Высота, м	Примечание
1	ЛК-1	1	Тамбур	7,1		3,42	
		2	Тамбур	5,0		3,42	
		3	Коллектор	1,4		3,42	
		4	Вестибюль	6,8		3,42	
		5	Лифтовой холл	7,7		3,42	
		6	Лифт	4,5		3,42	
		7	Лифт	2,7		3,42	
		8	Тамбур	5,6		3,42	
		9	Лестничная клетка	11,6		3,42	
2		10	Лестничная клетка	11,5	2,7	2,74	Балкон
		11	Тамбур	4,5		2,74	
		12	Лифтовой холл	7,6		2,74	
		13	Коридор	30,6		2,74	
		14	Коллектор	0,6		2,74	
		15	Коридор	26,6		2,74	
		16	Коллектор	0,6		2,74	
3		17	Лестничная клетка	11,5	2,7	2,74	Балкон
		18	Тамбур	4,5		2,74	
		19	Лифтовой холл	7,6		2,74	
		20	Коридор	30,6		2,74	
		21	Коллектор	0,6		2,74	
		22	Коридор	26,6		2,74	
		23	Коллектор	0,6		2,74	
4		24	Лестничная клетка	11,5	2,7	2,73	Балкон
		25	Тамбур	4,5		2,73	
		26	Лифтовой холл	7,6		2,73	
		27	Коридор	30,6		2,73	
		28	Коллектор	0,6		2,73	
		29	Коридор	26,6		2,73	
		30	Коллектор	0,6		2,73	
5		31	Лестничная клетка	11,5	2,7	2,74	Балкон
		32	Тамбур	4,5		2,74	
		33	Лифтовой холл	7,6		2,74	
		34	Коридор	30,6		2,74	
		35	Коллектор	0,6		2,74	
		36	Коридор	26,6		2,74	
		37	Коллектор	0,6		2,74	
6		38	Лестничная клетка	11,5	2,7	2,74	Балкон
		39	Тамбур	4,5		2,74	
		40	Лифтовой холл	7,6		2,74	
		41	Коридор	30,6		2,74	
		42	Коллектор	0,6		2,74	
		43	Коридор	26,6		2,74	
		44	Коллектор	0,6		2,74	
7		45	Лестничная клетка	11,5	2,7	2,74	Балкон
		46	Тамбур	4,5		2,74	

		47	Лифтовой холл	7,6	2,74	
		48	Коридор	30,6	2,74	
		49	Коллектор	0,6	2,74	
		50	Коридор	26,6	2,74	
		51	Коллектор	0,6	2,74	
8		52	Лестничная клетка	11,5	2,7	2,74 Балкон
		53	Тамбур	4,5	2,74	
		54	Лифтовой холл	7,6	2,74	
		55	Коридор	30,6	2,74	
		56	Коллектор	0,6	2,74	
		57	Коридор	26,6	2,74	
		58	Коллектор	0,6	2,74	
9		59	Лестничная клетка	11,5	2,7	2,74 Балкон
		60	Тамбур	4,5	2,74	
		61	Лифтовой холл	7,6	2,74	
		62	Коридор	30,6	2,74	
		63	Коллектор	0,6	2,74	
		64	Коридор	26,6	2,74	
		65	Коллектор	0,6	2,74	
10		66	Лестничная клетка	11,5	2,7	2,74 Балкон
		67	Тамбур	4,5	2,74	
		68	Лифтовой холл	7,6	2,74	
		69	Коридор	30,6	2,74	
		70	Коллектор	0,6	2,74	
		71	Коридор	26,6	2,74	
		72	Коллектор	0,6	2,74	
11		73	Лестничная клетка	11,5	2,7	2,74 Балкон
		74	Тамбур	4,5	2,74	
		75	Лифтовой холл	7,6	2,74	
		76	Коридор	30,6	2,74	
		77	Коллектор	0,6	2,74	
		78	Коридор	26,6	2,74	
		79	Коллектор	0,6	2,74	
12		80	Лестничная клетка	11,5	2,7	2,74 Балкон
		81	Тамбур	4,5	2,74	
		82	Лифтовой холл	7,6	2,74	
		83	Коридор	30,6	2,74	
		84	Коллектор	0,6	2,74	
		85	Коридор	26,6	2,74	
		86	Коллектор	0,6	2,74	
13		87	Лестничная клетка	11,5	2,7	2,74 Балкон
		88	Тамбур	4,5	2,74	
		89	Лифтовой холл	7,6	2,74	
		90	Коридор	30,6	2,74	
		91	Коллектор	0,6	2,74	
		92	Коридор	26,6	2,74	
		93	Коллектор	0,6	2,74	
14		94	Лестничная клетка	11,5	2,7	2,74 Балкон
		95	Тамбур	4,5	2,74	
		96	Лифтовой холл	7,6	2,74	
		97	Коридор	30,6	2,74	
		98	Коллектор	0,6	2,74	
		99	Коридор	26,6	2,74	
		100	Коллектор	0,6	2,74	
15		101	Лестничная клетка	11,5	2,7	2,74 Балкон
		102	Тамбур	4,5	2,74	
		103	Лифтовой холл	7,6	2,74	
		104	Коридор	30,6	2,74	
		105	Коллектор	0,6	2,74	
		106	Коридор	26,6	2,74	
		107	Коллектор	0,6	2,74	
16		108	Лестничная клетка	11,5	2,7	2,74 Балкон
		109	Тамбур	4,5	2,74	
		110	Лифтовой холл	7,6	2,74	
		111	Коридор	30,6	2,74	
		112	Коллектор	0,6	2,74	
		113	Коридор	26,6	2,74	
		114	Коллектор	0,6	2,74	
17		115	Лестничная клетка	11,5	2,7	2,74 Балкон
		116	Тамбур	4,5	2,74	
		117	Лифтовой холл	7,6	2,74	
		118	Коридор	30,6	2,74	
		119	Коллектор	0,6	2,74	
		120	Коридор	26,6	2,74	
		121	Коллектор	0,6	2,74	
18		122	Лестничная клетка	11,5	2,7	2,74 Балкон
		123	Тамбур	4,5	2,74	
		124	Лифтовой холл	7,6	2,74	
		125	Коридор	30,6	2,74	
		126	Коллектор	0,6	2,74	
		127	Коридор	26,6	2,74	
		128	Коллектор	0,6	2,74	
Мезонин		129	Лестничная клетка	11,2	1,97	
			Итого по помещению ЛК-1:	1457,6	45,9	
1	ЛК-2	1	Тамбур	5,8	3,42	
		2	Тамбур	4,7	3,42	
		3	Вестибюль	9,3	3,42	
		4	Лифтовой холл	7,7	3,42	
		5	Лифт	4,5	3,42	
		6	Лифт	2,6	3,42	
		7	Тамбур	5,7	3,42	
		8	Лестничная клетка	11,4	3,42	

2		9	Лестничная клетка	11,6	2,5	2,74	Балкон
		10	Тамбур	4,5		2,74	
		11	Лифтовой холл	7,6		2,74	
		12	Коридор	32,1		2,74	
		13	Коллектор	0,6		2,74	
		14	Коридор	20,6		2,74	
		15	Коллектор	0,7		2,74	
3		16	Лестничная клетка	11,6	2,5	2,74	Балкон
		17	Тамбур	4,5		2,74	
		18	Лифтовой холл	7,6		2,74	
		19	Коридор	32,1		2,74	
		20	Коллектор	0,6		2,74	
		21	Коридор	20,6		2,74	
		22	Коллектор	0,7		2,74	
4		23	Лестничная клетка	11,6	2,5	2,73	Балкон
		24	Тамбур	4,5		2,73	
		25	Лифтовой холл	7,6		2,73	
		26	Коридор	32,1		2,73	
		27	Коллектор	0,6		2,73	
		28	Коридор	20,6		2,73	
		29	Коллектор	0,7		2,73	
5		30	Лестничная клетка	11,6	2,5	2,74	Балкон
		31	Тамбур	4,5		2,74	
		32	Лифтовой холл	7,6		2,74	
		33	Коридор	32,1		2,74	
		34	Коллектор	0,6		2,74	
		35	Коридор	20,6		2,74	
		36	Коллектор	0,7		2,74	
6		37	Лестничная клетка	11,6	2,5	2,74	Балкон
		38	Тамбур	4,5		2,74	
		39	Лифтовой холл	7,6		2,74	
		40	Коридор	32,1		2,74	
		41	Коллектор	0,6		2,74	
		42	Коридор	20,6		2,74	
		43	Коллектор	0,7		2,74	
7		44	Лестничная клетка	11,6	2,5	2,74	Балкон
		45	Тамбур	4,5		2,74	
		46	Лифтовой холл	7,6		2,74	
		47	Коридор	32,1		2,74	
		48	Коллектор	0,6		2,74	
		49	Коридор	20,6		2,74	
		50	Коллектор	0,7		2,74	
8		51	Лестничная клетка	11,6	2,5	2,74	Балкон
		52	Тамбур	4,5		2,74	
		53	Лифтовой холл	7,6		2,74	
		54	Коридор	32,1		2,74	
		55	Коллектор	0,6		2,74	
		56	Коридор	20,6		2,74	
		57	Коллектор	0,7		2,74	
9		58	Лестничная клетка	11,6	2,5	2,74	Балкон
		59	Тамбур	4,5		2,74	
		60	Лифтовой холл	7,6		2,74	
		61	Коридор	32,1		2,74	
		62	Коллектор	0,6		2,74	
		63	Коридор	20,6		2,74	
		64	Коллектор	0,7		2,74	
10		65	Лестничная клетка	11,6	2,5	2,74	Балкон
		66	Тамбур	4,5		2,74	
		67	Лифтовой холл	7,6		2,74	
		68	Коридор	32,1		2,74	
		69	Коллектор	0,6		2,74	
		70	Коридор	20,6		2,74	
		71	Коллектор	0,7		2,74	
11		72	Лестничная клетка	11,6	2,5	2,74	Балкон
		73	Тамбур	4,5		2,74	
		74	Лифтовой холл	7,6		2,74	
		75	Коридор	32,1		2,74	
		76	Коллектор	0,6		2,74	
		77	Коридор	20,6		2,74	
		78	Коллектор	0,7		2,74	
12		79	Лестничная клетка	11,6	2,5	2,74	Балкон
		80	Тамбур	4,5		2,74	
		81	Лифтовой холл	7,6		2,74	
		82	Коридор	32,1		2,74	
		83	Коллектор	0,6		2,74	
		84	Коридор	20,6		2,74	
		85	Коллектор	0,7		2,74	
13		86	Лестничная клетка	11,6	2,5	2,74	Балкон
		87	Тамбур	4,5		2,74	
		88	Лифтовой холл	7,6		2,74	
		89	Коридор	32,1		2,74	
		90	Коллектор	0,6		2,74	
		91	Коридор	20,6		2,74	
		92	Коллектор	0,7		2,74	
14		93	Лестничная клетка	11,6	2,5	2,74	Балкон
		94	Тамбур	4,5		2,74	
		95	Лифтовой холл	7,6		2,74	
		96	Коридор	32,1		2,74	
		97	Коллектор	0,6		2,74	
		98	Коридор	20,6		2,74	
		99	Коллектор	0,7		2,74	
15		100	Лестничная клетка	11,6	2,5	2,74	Балкон
		101	Тамбур	4,5		2,74	
		102	Лифтовой холл	7,6		2,74	

		103	Коридор	32,1		2,74	
		104	Коллектор	0,6		2,74	
		105	Коридор	20,6		2,74	
		106	Коллектор	0,7		2,74	
16		107	Лестничная клетка	11,6	2,5	2,74	Балкон
		108	Тамбур	4,5		2,74	
		109	Лифтовой холл	7,6		2,74	
		110	Коридор	32,1		2,74	
		111	Коллектор	0,6		2,74	
		112	Коридор	20,6		2,74	
		113	Коллектор	0,7		2,74	
17		114	Лестничная клетка	11,6	2,5	2,74	Балкон
		115	Тамбур	4,5		2,74	
		116	Лифтовой холл	7,6		2,74	
		117	Коридор	32,1		2,74	
		118	Коллектор	0,6		2,74	
		119	Коридор	20,6		2,74	
		120	Коллектор	0,7		2,74	
18		121	Лестничная клетка	11,6	2,5	2,74	Балкон
		122	Тамбур	4,5		2,74	
		123	Лифтовой холл	7,6		2,74	
		124	Коридор	32,1		2,74	
		125	Коллектор	0,6		2,74	
		126	Коридор	20,6		2,74	
		127	Коллектор	0,7		2,74	
Мезонин		128	Лестничная клетка	11,4		1,97	
Итого по помещению ЛК-2:				1384,0	42,5		
1	ЛК-3	1	Тамбур	5,7		3,42	
		2	Лифтовой холл	7,7		3,42	
		3	Лифт	2,6		3,42	
		4	Лифт	4,5		3,42	
		5	Вестибюль	10,8		3,42	
		6	Тамбур	5,2		3,42	
		7	Тамбур	6,0		3,42	
		8	Коллектор	1,0		3,42	
		9	Лестничная клетка	11,5		3,42	
2		10	Лестничная клетка	11,5	2,7	2,74	Балкон
		11	Тамбур	4,6		2,74	
		12	Лифтовой холл	7,5		2,74	
		13	Коридор	44,0		2,74	
		14	Коллектор	0,6		2,74	
		15	Коллектор	0,6		2,74	
3		16	Лестничная клетка	11,6	2,7	2,74	Балкон
		17	Тамбур	4,5		2,74	
		18	Лифтовой холл	7,6		2,74	
		19	Коридор	47,1		2,74	
		20	Коллектор	0,4		2,74	
		21	Коллектор	0,6		2,74	
4		22	Лестничная клетка	11,5	2,7	2,73	Балкон
		23	Тамбур	4,6		2,73	
		24	Лифтовой холл	7,5		2,73	
		25	Коридор	44,0		2,73	
		26	Коллектор	0,6		2,73	
		27	Коллектор	0,6		2,73	
5		28	Лестничная клетка	11,5	2,7	2,74	Балкон
		29	Тамбур	4,6		2,74	
		30	Лифтовой холл	7,5		2,74	
		31	Коридор	44,0		2,74	
		32	Коллектор	0,6		2,74	
		33	Коллектор	0,6		2,74	
6		34	Лестничная клетка	11,5	2,7	2,74	Балкон
		35	Тамбур	4,6		2,74	
		36	Лифтовой холл	7,5		2,74	
		37	Коридор	44,0		2,74	
		38	Коллектор	0,6		2,74	
		39	Коллектор	0,6		2,74	
7		40	Лестничная клетка	11,5	2,7	2,74	Балкон
		41	Тамбур	4,6		2,74	
		42	Лифтовой холл	7,5		2,74	
		43	Коридор	44,0		2,74	
		44	Коллектор	0,6		2,74	
		45	Коллектор	0,6		2,74	
8		46	Лестничная клетка	11,5	2,7	2,74	Балкон
		47	Тамбур	4,6		2,74	
		48	Лифтовой холл	7,5		2,74	
		49	Коридор	44,0		2,74	
		50	Коллектор	0,6		2,74	
		51	Коллектор	0,6		2,74	
9		52	Лестничная клетка	11,5	2,7	2,74	Балкон
		53	Тамбур	4,6		2,74	
		54	Лифтовой холл	7,5		2,74	
		55	Коридор	44,0		2,74	
		56	Коллектор	0,6		2,74	
		57	Коллектор	0,6		2,74	
10		58	Лестничная клетка	11,5	2,7	2,74	Балкон
		59	Тамбур	4,6		2,74	
		60	Лифтовой холл	7,5		2,74	
		61	Коридор	44,0		2,74	
		62	Коллектор	0,6		2,74	
		63	Коллектор	0,6		2,74	
11		64	Лестничная клетка	11,5	2,7	2,74	Балкон
		65	Тамбур	4,6		2,74	

		66	Лифтовой холл	7,5		2,74	
		67	Коридор	44,0		2,74	
		68	Коллектор	0,6		2,74	
		69	Коллектор	0,6		2,74	
12		70	Лестничная клетка	11,5	2,7	2,74	Балкон
		71	Тамбур	4,6		2,74	
		72	Лифтовой холл	7,5		2,74	
		73	Коридор	44,0		2,74	
		74	Коллектор	0,6		2,74	
		75	Коллектор	0,6		2,74	
13		76	Лестничная клетка	11,5	2,7	2,74	Балкон
		77	Тамбур	4,6		2,74	
		78	Лифтовой холл	7,5		2,74	
		79	Коридор	44,0		2,74	
		80	Коллектор	0,6		2,74	
		81	Коллектор	0,6		2,74	
14		82	Лестничная клетка	11,5	2,7	2,74	Балкон
		83	Тамбур	4,6		2,74	
		84	Лифтовой холл	7,5		2,74	
		85	Коридор	44,0		2,74	
		86	Коллектор	0,6		2,74	
		87	Коллектор	0,6		2,74	
15		88	Лестничная клетка	11,5	2,7	2,74	Балкон
		89	Тамбур	4,6		2,74	
		90	Лифтовой холл	7,5		2,74	
		91	Коридор	44,0		2,74	
		92	Коллектор	0,6		2,74	
		93	Коллектор	0,6		2,74	
16		94	Лестничная клетка	11,5	2,7	2,74	Балкон
		95	Тамбур	4,6		2,74	
		96	Лифтовой холл	7,5		2,74	
		97	Коридор	44,0		2,74	
		98	Коллектор	0,6		2,74	
		99	Коллектор	0,6		2,74	
17		100	Лестничная клетка	11,5	2,7	2,74	Балкон
		101	Тамбур	4,6		2,74	
		102	Лифтовой холл	7,5		2,74	
		103	Коридор	44,0		2,74	
		104	Коллектор	0,6		2,74	
		105	Коллектор	0,6		2,74	
18		106	Лестничная клетка	11,5	2,7	2,74	Балкон
		107	Тамбур	4,6		2,74	
		108	Лифтовой холл	7,5		2,74	
		109	Коридор	44,0		2,74	
		110	Коллектор	0,6		2,74	
		111	Коллектор	0,6		2,74	
Мезонин		112	Лестничная клетка	11,5		1,97	
Итого по помещению ЛК-3:				1239,1	45,9		
1	ЛК-4	1	Тамбур	5,7		3,42	
		2	Лифтовой холл	7,7		3,42	
		3	Лифт	2,6		3,42	
		4	Лифт	4,5		3,42	
		5	Вестибюль	9,0		3,42	
		6	Тамбур	5,1		3,42	
		7	Тамбур	6,7		3,42	
		8	Лестничная клетка	11,5		3,42	
2		9	Лестничная клетка	11,6	2,7	2,74	Балкон
		10	Тамбур	4,5		2,74	
		11	Лифтовой холл	7,6		2,74	
		12	Коридор	47,1		2,74	
		13	Коллектор	0,4		2,74	
		14	Коллектор	0,6		2,74	
3		15	Лестничная клетка	11,5	2,7	2,74	Балкон
		16	Тамбур	4,6		2,74	
		17	Лифтовой холл	7,5		2,74	
		18	Коридор	44,0		2,74	
		19	Коллектор	0,6		2,74	
		20	Коллектор	0,6		2,74	
4		21	Лестничная клетка	11,6	2,7	2,73	Балкон
		22	Тамбур	4,5		2,73	
		23	Лифтовой холл	7,6		2,73	
		24	Коридор	47,1		2,73	
		25	Коллектор	0,4		2,73	
		26	Коллектор	0,6		2,73	
5		27	Лестничная клетка	11,6	2,7	2,74	Балкон
		28	Тамбур	4,5		2,74	
		29	Лифтовой холл	7,6		2,74	
		30	Коридор	47,1		2,74	
		31	Коллектор	0,4		2,74	
		32	Коллектор	0,6		2,74	
6		33	Лестничная клетка	11,6	2,7	2,74	Балкон
		34	Тамбур	4,5		2,74	
		35	Лифтовой холл	7,6		2,74	
		36	Коридор	47,1		2,74	
		37	Коллектор	0,4		2,74	
		38	Коллектор	0,6		2,74	
7		39	Лестничная клетка	11,6	2,7	2,74	Балкон
		40	Тамбур	4,5		2,74	
		41	Лифтовой холл	7,6		2,74	
		42	Коридор	47,1		2,74	
		43	Коллектор	0,4		2,74	
		44	Коллектор	0,6		2,74	

8		45	Лестничная клетка	11,6	2,7	2,74	Балкон
		46	Тамбур	4,5		2,74	
		47	Лифтовой холл	7,6		2,74	
		48	Коридор	47,1		2,74	
		49	Коллектор	0,4		2,74	
		50	Коллектор	0,6		2,74	
9		51	Лестничная клетка	11,6	2,7	2,74	Балкон
		52	Тамбур	4,5		2,74	
		53	Лифтовой холл	7,6		2,74	
		54	Коридор	47,1		2,74	
		55	Коллектор	0,4		2,74	
		56	Коллектор	0,6		2,74	
10		57	Лестничная клетка	11,6	2,7	2,74	Балкон
		58	Тамбур	4,5		2,74	
		59	Лифтовой холл	7,6		2,74	
		60	Коридор	47,1		2,74	
		61	Коллектор	0,4		2,74	
		62	Коллектор	0,6		2,74	
11		63	Лестничная клетка	11,6	2,7	2,74	Балкон
		64	Тамбур	4,5		2,74	
		65	Лифтовой холл	7,6		2,74	
		66	Коридор	47,1		2,74	
		67	Коллектор	0,4		2,74	
		68	Коллектор	0,6		2,74	
12		69	Лестничная клетка	11,6	2,7	2,74	Балкон
		70	Тамбур	4,5		2,74	
		71	Лифтовой холл	7,6		2,74	
		72	Коридор	47,1		2,74	
		73	Коллектор	0,4		2,74	
		74	Коллектор	0,6		2,74	
13		75	Лестничная клетка	11,6	2,7	2,74	Балкон
		76	Тамбур	4,5		2,74	
		77	Лифтовой холл	7,6		2,74	
		78	Коридор	47,1		2,74	
		79	Коллектор	0,4		2,74	
		80	Коллектор	0,6		2,74	
14		81	Лестничная клетка	11,6	2,7	2,74	Балкон
		82	Тамбур	4,5		2,74	
		83	Лифтовой холл	7,6		2,74	
		84	Коридор	47,1		2,74	
		85	Коллектор	0,4		2,74	
		86	Коллектор	0,6		2,74	
15		87	Лестничная клетка	11,6	2,7	2,74	Балкон
		88	Тамбур	4,5		2,74	
		89	Лифтовой холл	7,6		2,74	
		90	Коридор	47,1		2,74	
		91	Коллектор	0,4		2,74	
		92	Коллектор	0,6		2,74	
16		93	Лестничная клетка	11,6	2,7	2,74	Балкон
		94	Тамбур	4,5		2,74	
		95	Лифтовой холл	7,6		2,74	
		96	Коридор	47,1		2,74	
		97	Коллектор	0,4		2,74	
		98	Коллектор	0,6		2,74	
17		99	Лестничная клетка	11,6	2,7	2,74	Балкон
		100	Тамбур	4,5		2,74	
		101	Лифтовой холл	7,6		2,74	
		102	Коридор	47,1		2,74	
		103	Коллектор	0,4		2,74	
		104	Коллектор	0,6		2,74	
18		105	Лестничная клетка	11,6	2,7	2,74	Балкон
		106	Тамбур	4,5		2,74	
		107	Лифтовой холл	7,6		2,74	
		108	Коридор	47,1		2,74	
		109	Коллектор	0,4		2,74	
		110	Коллектор	0,6		2,74	
Мезонин		111	Лестничная клетка	12,4		1,97	
			Итого по помещению ЛК-4:	1282,8	45,9		
			Итого по лестницам	5363,5	180,2		

Необорудованная площадь

Этаж	№ помещения	№ части помещения по плану	Наименование части помещения	Общая площадь, кв.м.	Кроме того, площадь лоджий, балконов, веранд, террас с коэффициентами, кв.м.	Высота, м	Примечание
Подвал	б/н-1	1нч	Необорудованная часть	193,2		3,21	
		2нч	Необорудованная часть	3,9		3,21	
		3нч	Необорудованная часть	3,7		3,21	
		4нч	Необорудованная часть	5,4		3,21	
		5нч	Необорудованная часть	3,7		3,21	
		6нч	Необорудованная часть	163,4		3,21	
		7нч	Необорудованная часть	4,6		3,21	
		8нч	Необорудованная часть	11,5		3,21	
		9нч	Необорудованная часть	4,1		3,21	
		10нч	Необорудованная часть	4,6		3,21	
		11нч	Необорудованная часть	4,6		3,21	
			Итого по помещению б/н-1:	402,7	0,0		
Подвал	б/н-2	1нч	Необорудованная часть	189,8		3,21	

	2нч	Необорудованная часть	3,8	3,21
	3нч	Необорудованная часть	4,6	3,21
	4нч	Необорудованная часть	4,1	3,21
	5нч	Необорудованная часть	3,2	3,21
	6нч	Необорудованная часть	4,9	3,21
	7нч	Необорудованная часть	4,4	3,21
	8нч	Необорудованная часть	5,1	3,21
	9нч	Необорудованная часть	3,8	3,21
	10нч	Необорудованная часть	4,2	3,21
	11нч	Необорудованная часть	164,0	3,21
	12нч	Необорудованная часть	4,7	3,21
	13нч	Необорудованная часть	4,1	3,21
	14нч	Необорудованная часть	1,9	3,21
	15нч	Необорудованная часть	5,0	3,21
	16нч	Необорудованная часть	2,5	3,21
	17нч	Необорудованная часть	5,1	3,21
Итого по помещению б/н-2:			415,2	0,0
Итого по необорудованным частям			817,9	0,0

Итого по строению:

Общая площадь помещений здания с учетом площади общего имущества многоквартирного дома: 41715,0


Кроме того:

площадь лоджий, балконов, террас с коэффициентами, кв. м: 1642,3

Исполнил:

 /Иудина Д.А./

Проверил:

 /Сафаралиева Т.Г./



**«КБ «ПЕТЕРБУРГСКАЯ
НЕДВИЖИМОСТЬ»**

 Московский пр., д. 212, лит. А, офис 3029,
вход 112Н, помещение 1
г. Санкт-Петербург, 196066
тел./факс (812) 335-50-77

 16.11.2019 № 105
На № _____ от _____

СПРАВКА
**по данным обмерных
работ на**

 «15» мая 2019 г. вновь выстроенное /
реконструированное здание / часть здания
(ненужное зачеркнуть)

 по адресу: Российская Федерация, Санкт-Петербург,
муниципальный округ Звездное, Среднерогатская
улица, дом 14, корпус 1, строение 1

 строительный адрес: Санкт-Петербург, Московское
шоссе, дом 13 литера ЕД

 Многоквартирный дом со встроенными помещениями,
встроенно-пристроенным подземным гаражом
(наименование по проекту)

имеет следующие технико-экономические показатели:

№ строк	Технико-экономические показатели	Единица измерения	Кол-во по данным обмерных работ
А	Б	В	Г
03	Количество этажей:		19
	в том числе:		
04	надземных	-	18
05	подземных	-	подвал
06	кроме того	-	мезонин
07	Количество секций	единиц	4
08	Высота этажа	м	1,97/2,73/2,74/3,21/3,42
09	Общий строительный объем	куб. м	156934
10	в том числе подземной части	куб. м	24880

№ строк	Технико-экономические показатели	Единица измерения	Общая площадь, кв.м	Кроме того, площадь балконов, лоджий, веранд и террас с понижающими коэффициентами, кв.м
А	Б	В	Г	Д
11	Встроенные нежилые помещения:	кв. м	6905,8	---
	в т.ч. по использованию (по проекту):			
12	2-Н,3-Н,4-Н,6-Н,7-Н,8-Н,9-Н, 10-Н,11-Н,12-Н,13-Н,14-Н,15-Н, 16-Н,17-Н,18-Н,19-Н,20-Н,21- Н,22-Н,24-Н,25-Н,26-Н,27-Н,28- Н,31-Н,32-Н,33-Н,35-Н,36-Н,37- Н,38-Н,39-Н,40-Н,41-Н,42-Н,43- Н,44-Н,45-Н,46-Н,47-Н,48-Н,49- Н,50-Н,51-Н,52-Н,53-Н,54-Н,55- Н,56-Н,57-Н,58-Н,59-Н,60-Н,61- Н,62-Н,63-Н,64-Н,65-Н,66-Н,67- Н,68-Н,69-Н,70-Н,71-Н,72-Н,73- Н,74-Н,76-Н,77-Н,78-Н,79-Н,80- Н,81-Н,82-Н,83-Н,84-Н,85-Н,86- Н,87-Н,88-Н,89-Н,90-Н,91-Н,92- Н,93-Н,94-Н,95-Н,96-Н,97-Н,98- Н,99-Н,100-Н,101-Н,102-Н,103- Н,104-Н,105-Н,106-Н,107-Н,108-	кв. м	764,5	---

	Н,109-Н,110-Н,111-Н,112-Н,113-Н,114-Н,115-Н,116-Н,117-Н,118-Н,119-Н,120-Н,121-Н,122-Н,123-Н,124-Н,125-Н,126-Н,127-Н,128-Н,129-Н,130-Н,131-Н,132-Н,133-Н,134-Н,135-Н,136-Н,137-Н,138-Н,139-Н,140-Н,141-Н,142-Н,143-Н,144-Н,145-Н,146-Н,147-Н,148-Н,149-Н,150-Н,151-Н,152-Н,153-Н,154-Н,155-Н,156-Н,157-Н,158-Н,159-Н,160-Н,161-Н,162-Н,163-Н,164-Н,165-Н,166-Н,167-Н,168-Н,169-Н,170-Н,171-Н,172-Н,173-Н,174-Н,175-Н,176-Н,177-Н,178-Н,179-Н,180-Н,182-Н,183-Н,184-Н,185-Н,186-Н,187-Н,188-Н,189-Н,190-Н,191-Н,192-Н,193-Н Место хранения			
13	196-Н,197-Н,198-Н,199-Н,200-Н,201-Н,202-Н,203-Н,205-Н,206-Н,207-Н,208-Н Предприятие бытового обслуживания	кв. м	889,9	---
14	209-Н,210-Н,211-Н Досуговый центр для жителей дома	кв. м	237,9	---
15	213-Н,216-Н Спортивно - развлекательный клуб для жителей дома	кв. м	238,9	---
16	214-Н,215-Н Культурно-спортивный центр для жителей дома	кв. м	171,4	---
17	218-Н,219-Н,220-Н Физкультурно-спортивный клуб для жителей дома	кв. м	249,4	---
18	Встроенно-пристроенный подземный гараж общей вместимостью 159 машино-мест, в т.ч.:		4353,8	---
19	1-м/м – 159-м/м Машино-место	кв. м	2323,7	---
20	1-МОП автостоянки	кв. м	2000,8	---
21	194-Н Электрощитовая (встроенно-пристроенный подземный гараж)	кв. м	20,6	---
22	195-Н Помещение для кратковременного хранения отработанных люминесцентных ламп	кв. м	8,7	---
23	Общее имущество многоквартирного дома а (технологические помещения, необорудованный подвал, технический этаж, лестничные клетки и пр.)	кв. м	6375,7	180,2
	в т.ч. по использованию (по проекту):			
24	1-Н ИТП (жилой дом)	кв. м	44,3	---
25	5-Н,181-Н Электрощитовая (жилой дом, встроенные помещения)	кв. м	53,4	---
26	23-Н Насосная	кв. м	8,1	---
27	29-Н Пожарная насосная АПТ	кв. м	17,9	---

28	30-Н Пожарная насосная ВПВ	кв. м	13,9	---
29	34-Н Водомерный узел	кв. м	13,4	---
30	75-Н ИТП (встроенные помещения)	кв. м	27,3	---
31	204-Н, 217-Н Кладовая уборочного инвентаря	кв. м	7,4	---
32	212-Н Помещение систем безопасности	кв. м	8,6	---
33	Лестничные клетки (ЛК-1, ЛК-2, ЛК-3, ЛК-4)	кв. м	5363,5	180,2
34	Необорудованная часть: б/н-1, б/н-2	кв. м	817,9	---

№ строки	Состав квартир жилого дома	Количество во шт.	Их площадь, кв.м		Кроме того, площадь балконов, лоджий и террас с понижающими коэффициентами, кв.м
			Общая	Жилая	
А	Б	В	Г	Д	Е
35	однокомнатные	612	19409,1	9071,0	1149,3
36	двухкомнатные	153	7792,3	4145,5	248,2
37	трехкомнатные	17	1232,1	780,1	64,6
38	четырёхкомнатные	---	---	---	---
39	пятикомнатные	---	---	---	---
40	шестикомнатные	---	---	---	---
41	семикомнатные и более	---	---	---	---
42	Всего	782	28433,5	13996,6	1462,1

43	Общая площадь здания (площадь помещений с учетом площади общего имущества многоквартирного дома и площадь машино-мест)	кв. м	41715,0	1642,3
----	--	-------	---------	--------

44	Площадь жилого здания	кв. м	44008,3
----	-----------------------	-------	---------

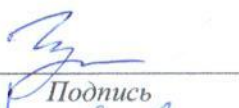
Дополнительные сведения: ---


Исполнители


Директор департамента

Генеральный директор




 Подпись (Иудина Д.А.)
 Ф.И.О.


 Подпись (Сафаралиева Т.Г.)
 Ф.И.О.


 Подпись (М.С. Подашов)
 Ф.И.О.

Директор департамента
кадастровых работ

Сафаралиева Т.Г.

