

филиал федерального государственного бюджетного учреждения «Федеральная кадастровая палата Федеральной службы государственной регистрации, кадастра и картографии» по Санкт-Петербургу
(полное наименование органа кадастрового учета)

КП.1

КАДАСТРОВЫЙ ПАСПОРТ ЗЕМЕЛЬНОГО УЧАСТКА

"01" октября 2015 г. № 78/201/15-253225

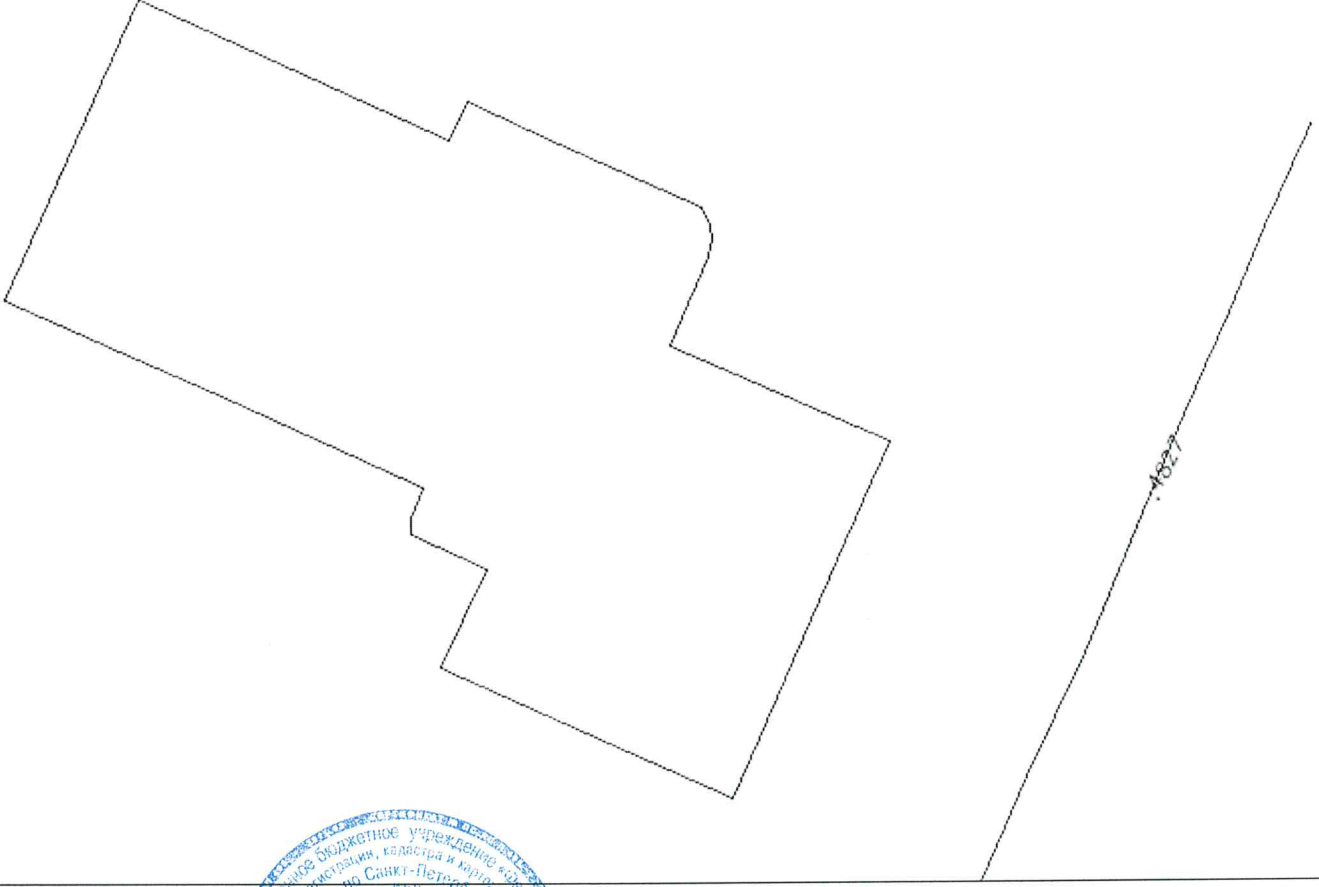
1	Кадастровый номер:	78:40:0008341:21452	2	Лист № <u>1</u>	3	Всего листов: <u>5</u>
4	Номер кадастрового квартала:	78:40:0008341				
5	Предыдущие номера:	78:40:0008341:8	6	Дата внесения номера в государственный кадастр недвижимости: 01.10.2015		
7	—					
8	Кадастровые номера объектов капитального строительства: 78:40:0008341:16804					
9	Адрес (описание местоположения): г.Санкт-Петербург, проспект Кузнецова, дом 11, корпус 1, литера А					
10	Категория земель: Земли населенных пунктов					
11	Разрешенное использование: Для размещения многоквартирного жилого дома (жилых домов)					
12	Площадь: 4434+/-23 кв. м					
13	Кадастровая стоимость: 61292733.90 руб.					
14	Сведения о правах:					
	Правообладатель	Вид права, номер и дата регистрации	Особые отметки	Документ		
	Собственники помещений в многоквартирном доме	Общая долевая собственность	—	—		
15	Особые отметки: —					
16	Сведения о природных объектах: —					
17	Дополнительные сведения:					
17.1	Кадастровые номера участков, образованных с земельным участком: 78:40:0008341:21451, 78:40:0008341:21453					
17.2	Кадастровый номер преобразованного участка: —					
17.3	Кадастровые номера участков, подлежащих снятию или снятых с кадастрового учета: 78:40:0008341:8					
17.4	Кадастровые номера участков, образованных из земельного участка: —					
18	Характер сведений государственного кадастра недвижимости (статус записи о земельном участке): Сведения об объекте имеют статус учтенные					
19	Сведения о кадастровых инженерах: Коновалов Сергей Юрьевич, 78-10-0048, ООО "ГЕОНИКА СПб", 08.09.2015 г.					

ведущий инженер (полное наименование должности)		Н. Г. Баркова (инициалы, фамилия)
--	---	--------------------------------------



КАДАСТРОВЫЙ ПАСПОРТ ЗЕМЕЛЬНОГО УЧАСТКА

"01" октября 2015 г. № 78/201/15-253225

1	Кадастровый номер: 78:40:0008341:21452	2	Лист № 2	3	Всего листов: 5
4	План (чертеж, схема) земельного участка				
					
5	Масштаб 1:900				

<p>ведущий инженер (полное наименование должности)</p>	<p>Н. Г. Баркова (инициалы, фамилия)</p>
--	--



КАДАСТРОВЫЙ ПАСПОРТ ЗЕМЕЛЬНОГО УЧАСТКА

"01" октября 2015 г. № 78/201/15-253225

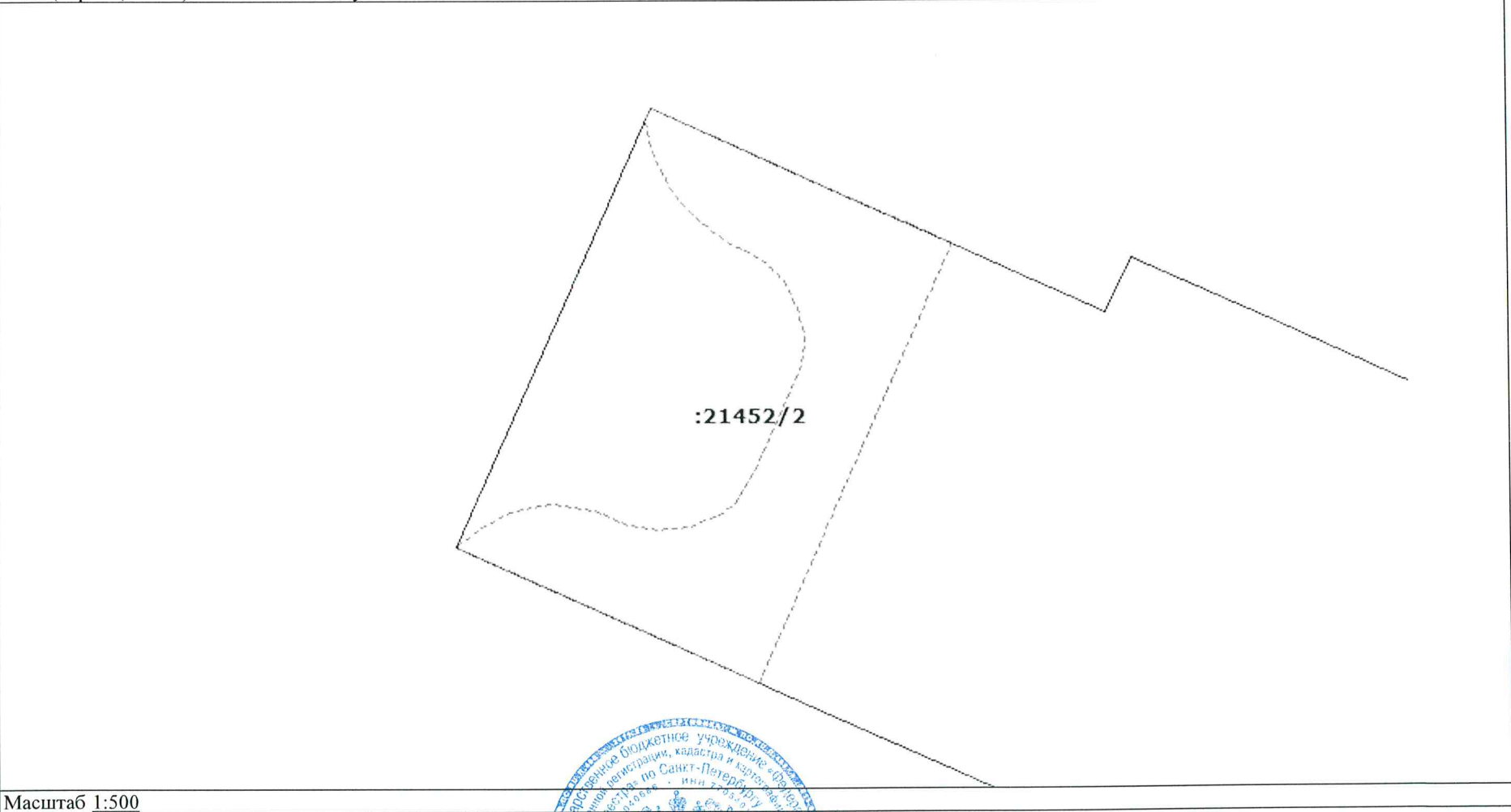
1	Кадастровый номер:	78:40:0008341:21452	2	Лист № <u>3</u>	3	Всего листов: <u>5</u>
4	Сведения о частях земельного участка и обременениях					
	Номер п/п	Учетный номер части	Площадь (м ²)	Характеристика части		
	1	2	3	4		
	1	1	836	Временные. Дата истечения временного характера сведений о части земельного участка - 02.10.2020. Иные ограничения (обременения) прав		
	2	2	536	Временные. Дата истечения временного характера сведений о части земельного участка - 02.10.2020. Иные ограничения (обременения) прав		

ведущий инженер (полное наименование должности)	М.П. (подпись)	Н. Г. Баркова (инициалы, фамилия)
--	-------------------	--------------------------------------



КАДАСТРОВЫЙ ПАСПОРТ ЗЕМЕЛЬНОГО УЧАСТКА

"01" октября 2015 г. № 78/201/15-253225

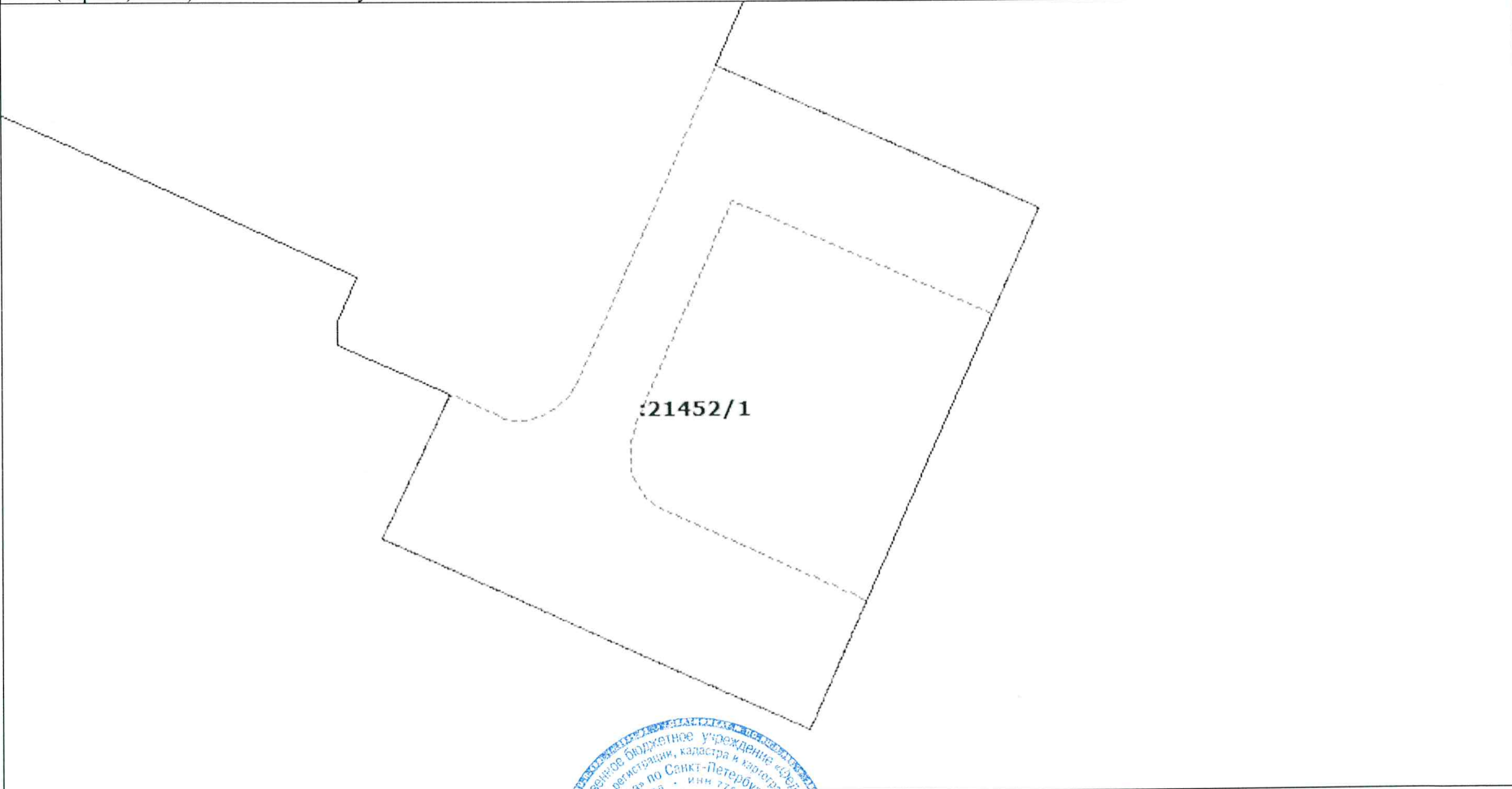
1	Кадастровый номер: 78:40:0008341:21452	2	Лист № 4	3	Всего листов: 5
4	План (чертеж, схема) части земельного участка		Учетный номер части: 78:40:0008341:21452/2		
					
5	Масштаб 1:500				

<p>ведущий инженер (полное наименование должности)</p>	<p>Н. Г. Баркова (инициалы, фамилия)</p>
--	--



КАДАСТРОВЫЙ ПАСПОРТ ЗЕМЕЛЬНОГО УЧАСТКА

"01" октября 2015 г. № 78/201/15-253225

1	Кадастровый номер: 78:40:0008341:21452	2	Лист № 5	3	Всего листов: 5
4	План (чертеж, схема) части земельного участка		Учетный номер части: 78:40:0008341:21452/1		
					
5	Масштаб 1:500				

<p>ведущий инженер (полное наименование должности)</p>	<p>Н. Г. Баркова (инициалы, фамилия)</p>
--	--

