



ПРАВИТЕЛЬСТВО САНКТ-ПЕТЕРБУРГА  
**КОМИТЕТ  
ИМУЩЕСТВЕННЫХ ОТНОШЕНИЙ  
САНКТ-ПЕТЕРБУРГА**

Смольный проезд, д. 1, лит. Б,  
Санкт-Петербург, 191060  
Тел. (812) 576-75-15 Факс (812) 576-49-10  
E-mail: in@commim.spb.ru  
ОКПО 00087076 ОКОГУ 23160  
ОГРН 1027809244561  
ИНН 7832000076/КПП 784201001

28.06.2017 № 64016-25  
На № 69703-25 от 16.06.2017

Сухониной Т.С.,

действующей по доверенности  
в интересах  
ООО «ЮИТ Санкт-Петербург»  
пр.Солидарности, д.23, корп.1, кв.7,  
Санкт-Петербург

**Решение  
об аннулировании и о присвоении адреса объекту адресации**

Комитет имущественных отношений Санкт-Петербурга сообщает, что на основании заявления от 16.06.2017 (входящий от 16.06.2017 № 69703-25) зданию многоквартирного дома, расположенному на земельном участке с кадастровым № 78:31:0103301:18 по адресу: *г.Санкт-Петербург, Смольный проспект, дом 17, литера А*, присвоен адрес:

**Российская Федерация, Санкт-Петербург, муниципальный округ Смольнинское, Смольный проспект, дом 17, строение 1.**

В связи с прекращением существования объектов адресации (зданий), адреса:

- г.Санкт-Петербург, Смольный проспект, дом 17, литера М (уникальный номер в государственном адресном реестре 94f3fa0f-98d8-4d88-9620-f5efe5d2fa6a);

- г.Санкт-Петербург, Смольный проспект, дом 17, литера Е (уникальный номер в государственном адресном реестре 75ecbcd3-bb4f-49c2-9310-70298ee80df6);

- г.Санкт-Петербург, Смольный проспект, дом 17, литера К (уникальный номер в государственном адресном реестре 83bc4a78-3b45-47d2-8de5-d43a030ed686);

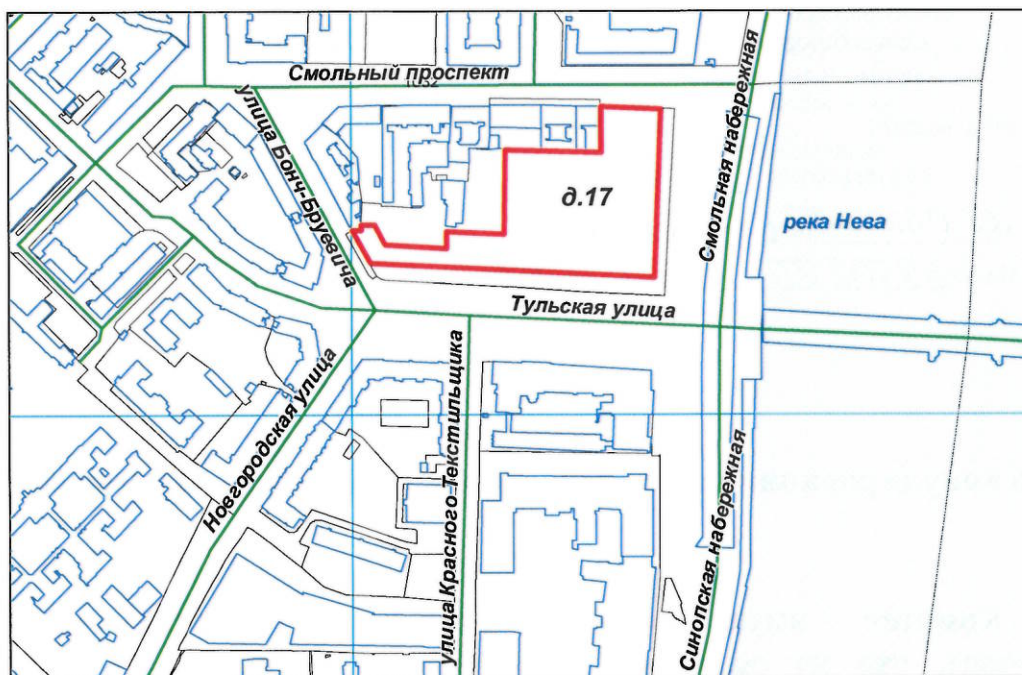
- г.Санкт-Петербург, Смольный проспект, дом 17, литера О (уникальный номер в государственном адресном реестре 86db8af0-72d5-47b7-9a4d-fe9253d6827a);

- г.Санкт-Петербург, Смольный проспект, дом 17, литера Ж (уникальный номер в государственном адресном реестре eae13e1c-e554-4c09-8d24-cfbbb0315c4d);

- г.Санкт-Петербург, Смольный проспект, дом 17, литера А  
(уникальный номер в государственном адресном реестре  
1b95ad75-7d08-4479-8216-d2355e360748), аннулированы.


Описание местоположения здания:

**Схема местоположения объекта адресации**



**Масштаб 1:4000**


условные обозначения:

 - ориентировочные границы здания

Примечание:

В соответствии с п. 26 Правил присвоения, изменения и аннулирования адресов, утвержденных постановлением Правительства Российской Федерации от 19.11.2014 № 1221, датой присвоения, аннулирования адреса объекту адресации признается дата внесения сведений об адресе в государственный адресный реестр.

Исполняющий обязанности  
начальника Управления городского кадастра  
(должность)



Е.А.Смирнова  
(Ф.И.О.)