

Абонент: Общество с ограниченной ответственностью "ЮИТ Сервис"

Район Василеостровский

АКТ
разграничения ответственности сторон по сетям канализации
№ 06.37744 от 28.03.2016 г.

Общество с ограниченной ответственностью "ЮИТ Сервис"
199406, Санкт-Петербург, Беринга ул., д 5, лит. А
Многоквартирный дом со встроенно-пристроенными помещениями и
автостоянкой

ГУП "Водоканал Санкт-Петербурга"
191015, Санкт-Петербург
Кавалергардская ул., д 42

Государственное унитарное предприятие "Водоканал Санкт-Петербурга", именуемое в дальнейшем "Предприятие", в лице директора по договорной работе Филиала ГУП "Водоканал Санкт-Петербурга" "Единый расчетный центр" Киреевой Арины Николаевны, действующей на основании доверенности № 01-30-507/15 от 13.11.2015, с одной стороны и **Общество с ограниченной ответственностью "ЮИТ Сервис"**, именуемое в дальнейшем "Абонент", в лице генерального директора Винник Аллы Эмильевны, действующего(-ей) на основании Устава, с другой стороны, составили настоящий акт о том, что после осмотра канализационной сети Абонента, присоединенной к системе коммунальной канализации, были установлены границы ответственности по сетям канализации и определены контрольные канализационные колодцы:

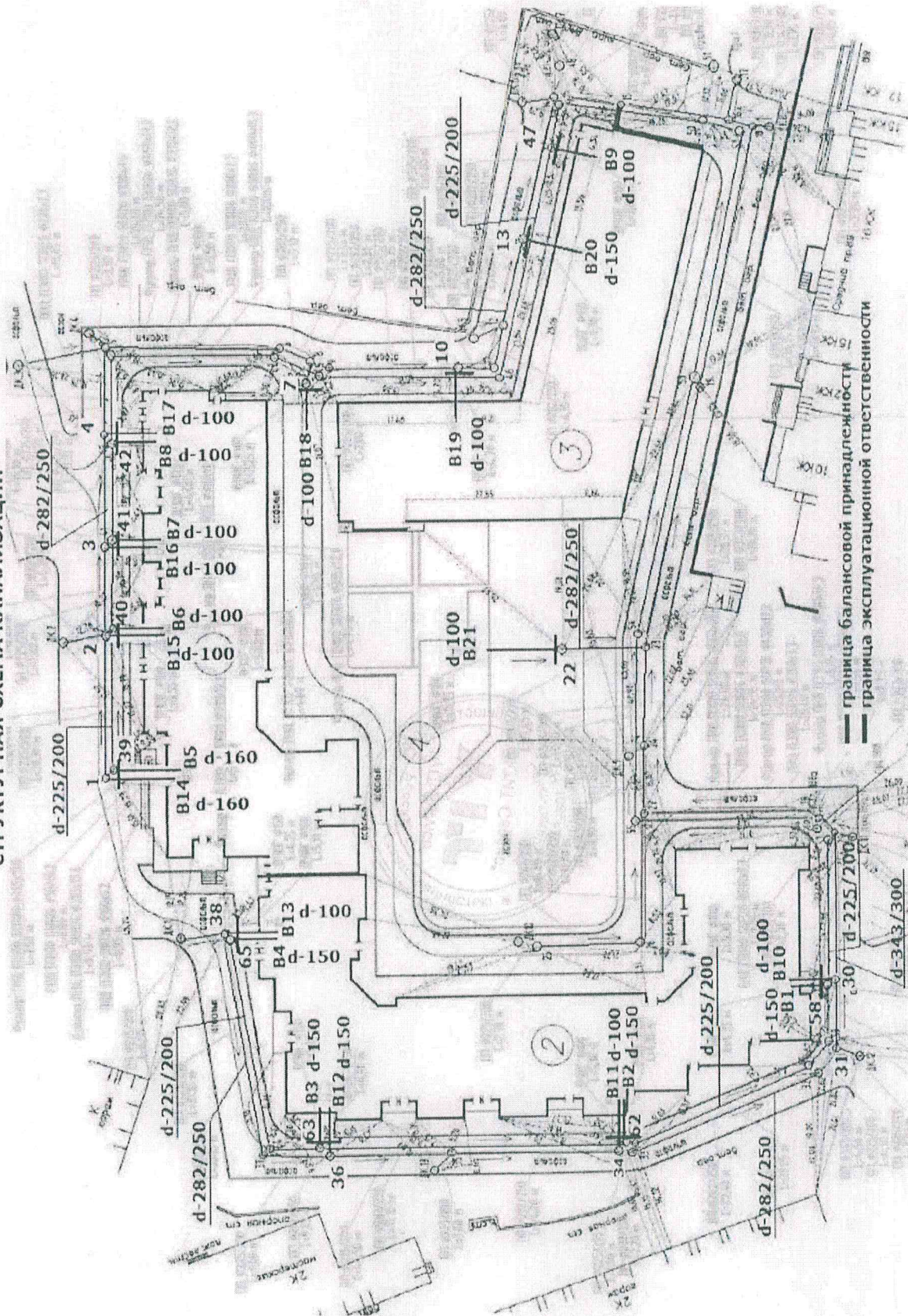
№ вып.	Диам вып.	Адрес выпуска	№ кол. на точке присоед.	№ контр. колодца	Характеристика приемника сточных вод			Наименование субабонента по водоотведению	Код с/аб.	№ вып. с/аб.	Диам вып. с/аб.
					Вид кан. сети	Диам сети	Владелец сети				
1	150	Санкт-Петербург, Беринга ул., д 5, лит. А	58	58	Бытовая	225/200	ВО СП6	ЦЕНТРАЛЬНАЯ СТАНЦИЯ АЭРАЦИИ			
2	150	Санкт-Петербург, Беринга ул., д 5, лит. А	62	62	Бытовая	225/200	ВО СП6	ЦЕНТРАЛЬНАЯ СТАНЦИЯ АЭРАЦИИ			
3	150	Санкт-Петербург, Беринга ул., д 5, лит. А	63	63	Бытовая	225/200	ВО СП6	ЦЕНТРАЛЬНАЯ СТАНЦИЯ АЭРАЦИИ			
4	150	Санкт-Петербург, Беринга ул., д 5, лит. А	65	65	Бытовая	225/200	ВО СП6	ЦЕНТРАЛЬНАЯ СТАНЦИЯ АЭРАЦИИ			
5	160	Санкт-Петербург, Беринга ул., д 5, лит. А	39	39	Бытовая	225/200	ВО СП6	ЦЕНТРАЛЬНАЯ СТАНЦИЯ АЭРАЦИИ			

ГУП «Водоканал Санкт-Петербурга»
Филиал
«Единый расчетный центр»
Для договоров

6	100	Санкт-Петербург, Беринга ул., д 5, лит. А	40	40	Бытовая	225/200	ВО СП6	ЦЕНТРАЛЬНАЯ СТАНЦИЯ АЭРАЦИИ			
7	100	Санкт-Петербург, Беринга ул., д 5, лит. А	41	41	Бытовая	225/200	ВО СП6	ЦЕНТРАЛЬНАЯ СТАНЦИЯ АЭРАЦИИ			
8	100	Санкт-Петербург, Беринга ул., д 5, лит. А	42		Бытовая	225/200	ВО СП6	ЦЕНТРАЛЬНАЯ СТАНЦИЯ АЭРАЦИИ			
9	100	Санкт-Петербург, Беринга ул., д 5, лит. А	47	47	Бытовая	225/200	ВО СП6	ЦЕНТРАЛЬНАЯ СТАНЦИЯ АЭРАЦИИ			
10	100	Санкт-Петербург, Беринга ул., д 5, лит. А	30	30	Дождевая	343/300	ВО СП6	ЦД-37			
11	100	Санкт-Петербург, Беринга ул., д 5, лит. А	34	34	Дождевая	282/250	ВО СП6	ЦД-37			
12	150	Санкт-Петербург, Беринга ул., д 5, лит. А	36	36	Дождевая	282/250	ВО СП6	ЦД-37			
13	100	Санкт-Петербург, Беринга ул., д 5, лит. А	38	38	Дождевая	282/250	ВО СП6	ЦД-37			
14	160	Санкт-Петербург, Беринга ул., д 5, лит. А	1	1	Дождевая	282/250	ВО СП6	ЦД-37			
15	100	Санкт-Петербург, Беринга ул., д 5, лит. А	2	2	Дождевая	282/250	ВО СП6	ЦД-37			
16	100	Санкт-Петербург, Беринга ул., д 5, лит. А	3	3	Дождевая	282/250	ВО СП6	ЦД-37			
17	100	Санкт-Петербург, Беринга ул., д 5, лит. А	4	4	Дождевая	282/250	ВО СП6	ЦД-37			
18	100	Санкт-Петербург, Беринга ул., д 5, лит. А	7	7	Дождевая	282/250	ВО СП6	ЦД-37			
19	100	Санкт-Петербург, Беринга ул., д 5, лит. А	10	10	Дождевая	282/250	ВО СП6	ЦД-37			
20	150	Санкт-Петербург, Беринга ул., д 5, лит. А	13	13	Дождевая	282/250	ВО СП6	ЦД-37			
21	100	Санкт-Петербург, Беринга ул., д 5, лит. А	22	22	Дождевая	282/250	ВО СП6	ЦД-37			

Общее количество выпусков: 21 шт.

СТРУКТУРНАЯ СХЕМА КАНАЛИЗАЦИИ



Граница эксплуатационной ответственности сторон устанавливается по линии раздела элементов систем канализации согласно схеме. Схема канализации и №№ канализационных колодцев указаны в соответствии с документами:
Примечания:

Контрольные колодцы - падающая струя.

Настоящий Акт составлен в двух подлинных экземплярах, имеющих одинаковую юридическую силу, один из которых находится у Предприятия, один - у Абонента. Акт действителен в течение срока действия Договора от " 20.03.2018 " г. № 06-023812-ЖФ-ВО

Предприятие

Директор по договорной работе филиала ГУП
"Водоканал Санкт-Петербурга" "Единый расчетный
центр"




А.Н.Киреева
МП Предприятия

Подписи сторон:

Абонент

Генеральный директор



А.Э.Винник
МП Абонента

к договору холодного водоснабжения
от 28.11.2015 г. № 06-022615-ЖФ-ВС

Абонент: Общество с ограниченной ответственностью "ЮИТ Сервис"

**АКТ
РАЗГРАНИЧЕНИЯ ЭКСПЛУАТАЦИОННОЙ ОТВЕТСТВЕННОСТИ СТОРОН
ПО ВОДОПРОВОДНЫМ СЕТЯМ
№ 06.40931**

Санкт-Петербург

28.11.2016

Государственное унитарное предприятие "Водоканал Санкт-Петербурга", именуемое в дальнейшем "Предприятие", в лице директора по договорной работе филиала ГУП "Водоканал Санкт-Петербурга" "Единый расчетный центр" Киреевой Арины Николаевны, действующей на основании доверенности № 01-30-507/15 от 13.11.2015, с одной стороны и **Общество с ограниченной ответственностью "ЮИТ Сервис"**, именуемое(-ая, -ый) в дальнейшем "Абонент", в лице генерального директора Винник Аллы Эмильевны, действующего(-ей) на основании Устава, с другой стороны, составили настоящий акт, определяющий границы ответственности за эксплуатацию элементов систем водоснабжения Предприятия и Абонента.

Водоснабжение объекта Многоквартирный дом со встроенно-пристроенными помещениями и автостоянкой, расположенного по адресу 199406, Санкт-Петербург, Беринга ул., д 5, лит. А осуществляется по следующим водопроводным вводам:

Питьевая вода

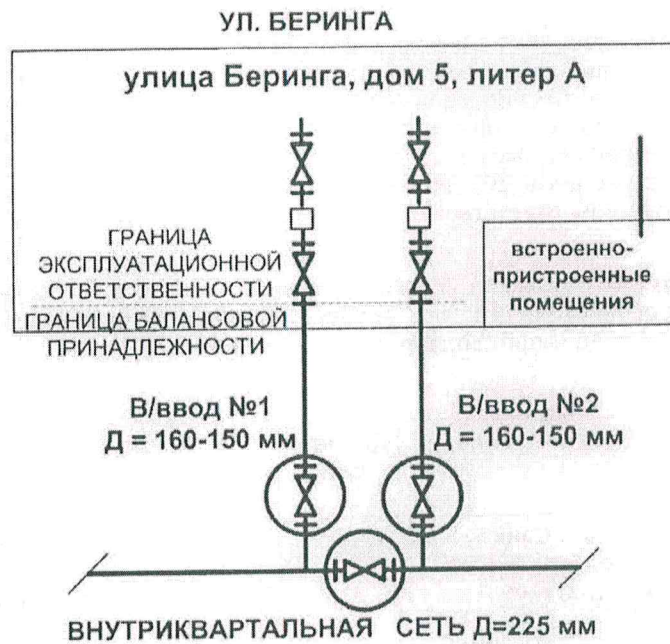
№ ввода	Диаметр ввода	Адрес ввода	Диаметр сети	Наименование субабонента	Код с/аб.	№ ввода с/аб.	Диаметр ввода с/аб.
1	160-150	199406, Санкт-Петербург, Беринга ул., д 5, лит. А	225	встроенно-пристроенные помещения 199406, Беринга ул., д 5, лит. А (Общество с ограниченной ответственностью "ЮИТ Сервис")	76451/11W	1	*
2	160-150	199406, Санкт-Петербург, Беринга ул., д 5, лит. А	225				

Количество водопроводных вводов по питьевой воде: 2 шт.

Граница эксплуатационной ответственности сторон устанавливается по линии раздела элементов систем водоснабжения согласно схеме.



СТРУКТУРНАЯ СХЕМА



Настоящий акт составлен в двух подлинных экземплярах, имеющих одинаковую юридическую силу, один из которых находится у Предприятия, один - у Абонента.

Подписи сторон:

Предприятие

Директор по договорной работе филиала ГУП
"Водоканал Санкт-Петербурга" "Единый
расчетный центр"


А.Н.Киреева
МП Предприятия

Абонент

Генеральный директор


А.Э.Винник
МП Абонента

Выписка из Единого государственного реестра недвижимости об объекте недвижимости

Сведения о характеристиках объекта недвижимости

На основании запроса от 07.09.2018 г., поступившего на рассмотрение 07.09.2018 г., сообщаем, что согласно записям Единого государственного реестра недвижимости:

Земельный участок			
(вид объекта недвижимости)			
Лист № ___ Раздела 1	Всего листов раздела 1 : ___	Всего разделов: ___	Всего листов выписки: ___
07.09.2018 № 99/2018/161597271			
Кадастровый номер:		78:06:0002089:3	

Номер кадастрового квартала:	78:06:0002089
Дата присвоения кадастрового номера:	11.05.1999
Ранее присвоенный государственный учетный номер:	данные отсутствуют
Адрес:	г.Санкт-Петербург, Средний проспект В.О., дом 89, литера А
Площадь:	14753 +/- 43кв. м
Кадастровая стоимость, руб.:	336408823.22
Кадастровые номера расположенных в пределах земельного участка объектов недвижимости:	78:06:0002089:4218, 78:06:0000000:3022
Кадастровые номера объектов недвижимости, из которых образован объект недвижимости:	78:2089:3
Кадастровые номера образованных объектов недвижимости:	данные отсутствуют
Сведения о включении объекта недвижимости в состав предприятия как имущественного комплекса:	

Государственный регистратор		ФГИС ЕГРН
полное наименование должности	подпись	инициалы, фамилия

М.П.

Выписка из Единого государственного реестра недвижимости об объекте недвижимости

Сведения о характеристиках объекта недвижимости

Земельный участок			
(вид объекта недвижимости)			
Лист № ___ Раздела 1	Всего листов раздела 1 : ___	Всего разделов: ___	Всего листов выписки: ___
07.09.2018 № 99/2018/161597271			
Кадастровый номер:		78:06:0002089:3	

Категория земель:	Земли населённых пунктов
Виды разрешенного использования:	для размещения жилого дома (жилых домов)
Сведения о кадастровом инженере:	данные отсутствуют
Сведения о лесах, водных объектах и об иных природных объектах, расположенных в пределах земельного участка:	данные отсутствуют
Сведения о том, что земельный участок полностью или частично расположен в границах зоны с особыми условиями использования территории или территории объекта культурного наследия	данные отсутствуют
Сведения о том, что земельный участок расположен в границах особой экономической зоны, территории опережающего социально-экономического развития, зоны территориального развития в Российской Федерации, игровой зоны:	данные отсутствуют
Сведения о том, что земельный участок расположен в границах особо охраняемой природной территории, охотничьих угодий, лесничеств, лесопарков:	данные отсутствуют
Сведения о результатах проведения государственного земельного надзора:	данные отсутствуют
Сведения о расположении земельного участка в границах территории, в отношении которой утвержден проект межевания территории:	данные отсутствуют

Государственный регистратор		ФГИС ЕГРН
полное наименование должности	подпись	инициалы, фамилия

М.П.

Выписка из Единого государственного реестра недвижимости об объекте недвижимости

Сведения о характеристиках объекта недвижимости

Земельный участок			
(вид объекта недвижимости)			
Лист № ___ Раздела 1	Всего листов раздела 1 : ___	Всего разделов: ___	Всего листов выписки: ___
07.09.2018 № 99/2018/161597271			
Кадастровый номер:		78:06:0002089:3	

Условный номер земельного участка:	данные отсутствуют
Сведения о принятии акта и (или) заключении договора, предусматривающих предоставление в соответствии с земельным законодательством исполнительным органом государственной власти или органом местного самоуправления находящегося в государственной или муниципальной собственности земельного участка для строительства наемного дома социального использования или наемного дома коммерческого использования:	данные отсутствуют
Сведения о том, что земельный участок или земельные участки образованы на основании решения об изъятии земельного участка и (или) расположенного на нем объекта недвижимости для государственных или муниципальных нужд:	данные отсутствуют
Сведения о том, что земельный участок образован из земель или земельного участка, государственная собственность на которые не разграничена:	данные отсутствуют
Сведения о наличии земельного спора о местоположении границ земельных участков:	данные отсутствуют
Статус записи об объекте недвижимости:	Сведения об объекте недвижимости имеют статус "актуальные, ранее учтенные"
Особые отметки:	Сведения о видах разрешенного использования имеют статус «Актуальные незасвидетельствованные». Право (ограничение права, обременение объекта недвижимости) зарегистрировано на данный объект недвижимости с видами разрешенного использования «Для объектов жилой застройки». Сведения необходимые для заполнения раздела 3.1 отсутствуют.
Получатель выписки:	Миницева Елена Юрьевна

Государственный регистратор		ФГИС ЕГРН
полное наименование должности	подпись	инициалы, фамилия

М.П.

Выписка из Единого государственного реестра недвижимости об объекте недвижимости
Сведения о зарегистрированных правах

Земельный участок			
(вид объекта недвижимости)			
Лист № ___ Раздела 2	Всего листов раздела 2 : ___		
Всего разделов: ___	Всего листов выписки: ___		
07.09.2018 № 99/2018/161597271			
Кадастровый номер:	78:06:0002089:3		
1. Правообладатель (правообладатели):	1.1. данные о правообладателе отсутствуют		
2. Вид, номер и дата государственной регистрации права:	2.1. не зарегистрировано		
Ограничение прав и обременение объекта недвижимости:			
3.	3.1.1.	вид:	Залог в силу закона, Объект долевого участия в строительстве 1-комнатная квартира. Строительный адрес г.Санкт-Петербург, Средний проспект В.О., д.89, лит.А, этаж 9, секция 5, тип - 1-12, условный номер 268, приведенная площадь - 42, 57 кв.м., в осях Ф/Я, 16/18
	дата государственной регистрации:	27.12.2013	
	номер государственной регистрации:	78-78-96/003/2013-324	
	срок, на который установлено ограничение прав и обременение объекта недвижимости:	на 120 (сто двадцать) мес., с даты факт. пред. кред.	
	лицо, в пользу которого установлено ограничение прав и обременение объекта недвижимости:	Публичное акционерное общество "Сбербанк России", ИНН: 7707083893	
	основание государственной регистрации:	Договор участия в долевом строительстве от 13.12.2013 №522/0172/О, дата регистрации 27.12.2013, №78-78-96/003/2013-323; Кредитный договор от 13.12.2013 №38139569	
	3.1.2.	вид:	Залог в силу закона, Объект долевого участия в строительстве 1-комнатная квартира. Строительный адрес г.Санкт-Петербург, Средний проспект В.О., д.89, лит.А, этаж 8, секция 2, тип - 1-20, условный номер 78, площадь - 46, 9 кв.м., в осях Е/Л, 12/14
	дата государственной регистрации:	29.01.2014	
	номер государственной регистрации:	78-78-95/001/2014-728	
	срок, на который установлено ограничение прав и обременение объекта недвижимости:	на 98 (девяносто восемь) мес., с даты пред. кред.	
лицо, в пользу которого установлено ограничение прав и обременение объекта недвижимости:	Банк ВТБ (публичное акционерное общество), ИНН: 7702070139		
основание государственной регистрации:	Договор участия в долевом строительстве от 23.12.2013 №538/0172/О, дата регистрации 29.01.2014, №78-78-95/001/2014-727; Кредитный договор от 13.01.2014 №634/5026-0000631-п01; Дополнительное соглашение к договору от 23.12.2013		

Государственный регистратор		ФГИС ЕГРН

полное наименование должности	подпись	инициалы, фамилия
-------------------------------	---------	-------------------

М.П.

Земельный участок

(вид объекта недвижимости)

Лист № ___ Раздела 2Всего листов раздела 2: ___

Всего разделов: ___

Всего листов выписки: ___

07.09.2018 № 99/2018/161597271

Кадастровый номер:

78:06:0002089:3

3.1.3.	вид:	Прочие ограничения (обременения), Зона магистральных кабелей электроснабжения , площ. 196 кв.м.
	дата государственной регистрации:	29.12.2006
	номер государственной регистрации:	78-78-01/0817/2006-579
	срок, на который установлено ограничение прав и обременение объекта недвижимости:	
	лицо, в пользу которого установлено ограничение прав и обременение объекта недвижимости:	публичный
	основание государственной регистрации:	Кадастровый план земельного участка от 09.11.2006
3.1.4.	вид:	Прочие ограничения (обременения), Объединенная зона регулирования застройки центральных районов Санкт-Петербурга, площ. 14753 кв.м.
	дата государственной регистрации:	29.12.2006
	номер государственной регистрации:	78-78-01/0817/2006-580
	срок, на который установлено ограничение прав и обременение объекта недвижимости:	
	лицо, в пользу которого установлено ограничение прав и обременение объекта недвижимости:	публичный
	основание государственной регистрации:	Кадастровый план земельного участка от 09.11.2006
3.1.5.	вид:	Прочие ограничения (обременения), Охранная зона подстанций и других электротехнических сооружений, площ. 382 кв.м.
	дата государственной регистрации:	29.12.2006
	номер государственной регистрации:	78-78-01/0817/2006-581
	срок, на который установлено ограничение прав и обременение объекта недвижимости:	
	лицо, в пользу которого установлено ограничение прав и обременение объекта недвижимости:	публичный
	основание государственной регистрации:	Кадастровый план земельного участка от 09.11.2006

Государственный регистратор		ФГИС ЕГРН
полное наименование должности	подпись	инициалы, фамилия

М.П.

Земельный участок

(вид объекта недвижимости)

Лист № ___ Раздела 2Всего листов раздела 2: ___

Всего разделов: ___

Всего листов выписки: ___

07.09.2018 № 99/2018/161597271

Кадастровый номер:

78:06:0002089:3

3.1.6.	вид:	Прочие ограничения (обременения), Зона магистральных канализационных сооружений, площ. 1996 кв.м.
	дата государственной регистрации:	29.12.2006
	номер государственной регистрации:	78-78-01/0817/2006-582
	срок, на который установлено ограничение прав и обременение объекта недвижимости:	
	лицо, в пользу которого установлено ограничение прав и обременение объекта недвижимости:	публичный
	основание государственной регистрации:	Кадастровый план земельного участка от 09.11.2006
3.1.7.	вид:	Залог в силу закона, Объект долевого участия в строительстве - 4-комнатную квартира. г.Санкт-Петербург, Средний проспект В.О., д.89, лит.А. Общая площадь 109, 46 м2, этаж 8, секция 2, тип 3-3, условный № 77, в осях: Е/П и 13/16.
	дата государственной регистрации:	04.10.2013
	номер государственной регистрации:	78-78-96/002/2013-041
	срок, на который установлено ограничение прав и обременение объекта недвижимости:	144 (сто сорок четыре) месяца с даты предоставления кредита.
	лицо, в пользу которого установлено ограничение прав и обременение объекта недвижимости:	Публичное акционерное общество "Сбербанк России", ИНН: 7707083893
	основание государственной регистрации:	Договор участия в долевом строительстве от 11.09.2013 №401/0172/О; Кредитный договор от 11.09.2013 №055/9055/13/98757
3.1.8.	вид:	Залог в силу закона, Объект долевого участия в строительстве 1-комнатная квартира. Строительный адрес г.Санкт-Петербург, Средний проспект В.О., д.89, лит.А, этаж 2, секция 6, тип - 1-7*, условный номер 284, приведенная площадь - 41, 21 кв.м., в осях Е/М и 2/6
	дата государственной регистрации:	29.03.2013
	номер государственной регистрации:	78-78-33/003/2013-259
	срок, на который установлено ограничение прав и обременение объекта недвижимости:	на 72(семьдесят два)месяца, считая с даты фактического предоставления кредита.
	лицо, в пользу которого установлено ограничение прав и обременение объекта недвижимости:	Публичное акционерное общество Банк "Финансовая Корпорация Открытие", ИНН: 7706092528
	основание государственной регистрации:	Договор участия в долевом строительстве от 06.03.2013 №249/0172/О, дата регистрации 29.03.2013, №78-78-33/003/2013-258;

Государственный регистратор		ФГИС ЕГРН
полное наименование должности	подпись	инициалы, фамилия

М.П.

Земельный участок

(вид объекта недвижимости)

Лист № ____ Раздела 2Всего листов раздела 2: ____

Всего разделов: ____

Всего листов выписки: ____

07.09.2018 № 99/2018/161597271

Кадастровый номер:

78:06:0002089:3

3.1.9.	вид:	Залог в силу закона, Объект долевого участия в строительстве 3-комнатная квартира. Строительный адрес г.Санкт-Петербург, Средний проспект В.О., д.89, лит.А, этаж 4, секция 4, тип - 3-1, условный номер 138, приведенная площадь - 81, 25 кв.м., в осях Д/Л, 27/36.
	дата государственной регистрации:	08.02.2013
	номер государственной регистрации:	78-78-33/002/2013-024
	срок, на который установлено ограничение прав и обременение объекта недвижимости:	с 08.02.2013 по 17.12.2027
	лицо, в пользу которого установлено ограничение прав и обременение объекта недвижимости:	Публичное акционерное общество "Банк "Санкт-Петербург", ИНН: 7831000027
	основание государственной регистрации:	Договор участия в долевом строительстве от 11.01.2013 №192/0172/О, дата регистрации 08.02.2013, №78-78-33/002/2013-023; Кредитный договор от 18.01.2013 №0155-13-000100; Дополнительное соглашение от 11.01.2013 к договору участия в долевом строительстве от 11.01.2013 №192/0172/О
3.1.10.	вид:	Залог в силу закона, Объект долевого участия в строительстве 1-комнатная квартира. Строительный адрес г.Санкт-Петербург, Средний проспект В.О., д.89, лит.А, этаж 3, секция 6, тип - 1-15, условный номер 297, площадь - 44, 39 кв.м., в осях Н/У, 7/10.
	дата государственной регистрации:	31.05.2013
	номер государственной регистрации:	78-78-38/006/2013-449
	срок, на который установлено ограничение прав и обременение объекта недвижимости:	на 86 месяцев, с даты пред. кред.
	лицо, в пользу которого установлено ограничение прав и обременение объекта недвижимости:	Банк ВТБ (публичное акционерное общество), ИНН: 7702070139
	основание государственной регистрации:	Договор участия в долевом строительстве от 19.04.2013 №301/0172/О, дата регистрации 31.05.2013, №78-78-33/006/2013-448; Кредитный договор от 08.05.2013 №634/5726-0001344
3.1.11.	вид:	Прочие ограничения (обременения), Запрет совершать регистрационные действия в отношении принадлежащего должнику недвижимого имущества.
	дата государственной регистрации:	05.04.2017
	номер государственной регистрации:	78:06:0002089:3-78/033/2017-6
	срок, на который установлено ограничение прав и обременение объекта недвижимости:	
	лицо, в пользу которого установлено ограничение прав и обременение объекта недвижимости:	
	основание государственной регистрации:	Постановление о запрете на совершение действий по регистрации от

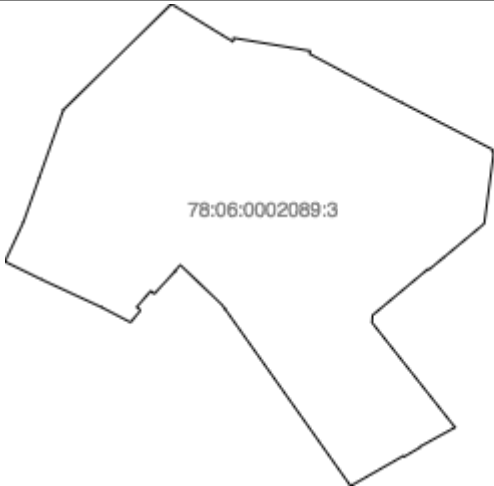
		30.03.2017 №75919956/7821, вынесенное по материалам исполнительного производства №2158/17/78021-ИП от 10.02.2017, Смольнинский ОСП Центрального района (судебный пристав-исполнитель Шалимов Алексей Николаевич)
4.	Договоры участия в долевом строительстве:	зарегистрировано
5.	Заявленные в судебном порядке права требования:	данные отсутствуют
6.	Сведения о возражении в отношении зарегистрированного права:	данные отсутствуют
7.	Сведения о наличии решения об изъятии объекта недвижимости для государственных и муниципальных нужд:	данные отсутствуют
8.	Сведения о невозможности государственной регистрации без личного участия правообладателя или его законного представителя:	
9.	Правопритязания и сведения о наличии поступивших, но не рассмотренных заявлений о проведении государственной регистрации права (перехода, прекращения права), ограничения права или обременения объекта недвижимости, сделки в отношении объекта недвижимости:	данные отсутствуют
10.	Сведения об осуществлении государственной регистрации сделки, права, ограничения права без необходимого в силу закона согласия третьего лица, органа:	данные отсутствуют
11.	Сведения о невозможности государственной регистрации перехода, прекращения, ограничения права на земельный участок из земель сельскохозяйственного назначения:	

Государственный регистратор		ФГИС ЕГРН
полное наименование должности	подпись	инициалы, фамилия

М.П.

Выписка из Единого государственного реестра недвижимости об объекте недвижимости
Описание местоположения земельного участка

Земельный участок			
(вид объекта недвижимости)			
Лист № __ Раздела 3	Всего листов раздела 3 : __	Всего разделов: __	Всего листов выписки: __
07.09.2018 № 99/2018/161597271			
Кадастровый номер:		78:06:0002089:3	

План (чертеж, схема) земельного участка			
			
Масштаб 1: данные отсутствуют	Условные обозначения:		

Государственный регистратор		ФГИС ЕГРН
полное наименование должности	подпись	инициалы, фамилия

М.П.

Выписка из Единого государственного реестра недвижимости об объекте недвижимости
Описание местоположения земельного участка

Земельный участок			
(вид объекта недвижимости)			
Лист № __ Раздела 3.2	Всего листов раздела 3.2 : __	Всего разделов: __	Всего листов выписки: __
07.09.2018 № 99/2018/161597271			
Кадастровый номер:		78:06:0002089:3	

Сведения о характерных точках границы земельного участка				
Система координат: мск 64				
Зона №				
Номер точки	Координаты		Описание закрепления на местности	Средняя квадратическая погрешность определения координат характерных точек границ земельного участка, м
	X	Y		
1	2	3	4	5
1	94396.01	109994.25	данные отсутствуют	данные отсутствуют
2	94394.91	110000.83	данные отсутствуют	данные отсутствуют
3	94393.89	110000.59	данные отсутствуют	данные отсутствуют
4	94387.27	110013.02	данные отсутствуют	данные отсутствуют
5	94380	110026.7	данные отсутствуют	данные отсутствуют
6	94376.87	110032.8	данные отсутствуют	данные отсутствуют
7	94360.49	110064.63	данные отсутствуют	данные отсутствуют
8	94359.7	110064.32	данные отсутствуют	данные отсутствуют
9	94359.47	110064.83	данные отсутствуют	данные отсутствуют
10	94334.79	110061.53	данные отсутствуют	данные отсутствуют
11	94323.22	110047.59	данные отсутствуют	данные отсутствуют
12	94318.74	110042.16	данные отсутствуют	данные отсутствуют
13	94319.03	110041.9	данные отсутствуют	данные отсутствуют
14	94302.92	110022.53	данные отсутствуют	данные отсутствуют
15	94300.4	110022.35	данные отсутствуют	данные отсутствуют

Государственный регистратор		ФГИС ЕГРН
полное наименование должности	подпись	инициалы, фамилия

М.П.

Выписка из Единого государственного реестра недвижимости об объекте недвижимости
Описание местоположения земельного участка

Земельный участок			
(вид объекта недвижимости)			
Лист № __ Раздела 3.2	Всего листов раздела 3.2 : __	Всего разделов: __	Всего листов выписки: __
07.09.2018 № 99/2018/161597271			
Кадастровый номер:		78:06:0002089:3	

Сведения о характерных точках границы земельного участка				
Система координат: мск 64				
Зона №				
Номер точки	Координаты		Описание закрепления на местности	Средняя квадратическая погрешность определения координат характерных точек границ земельного участка, м
	X	Y		
1	2	3	4	5
16	94263.92	110051.34	данные отсутствуют	данные отсутствуют
17	94257.13	110038.94	данные отсутствуют	данные отсутствуют
18	94256.89	110039.02	данные отсутствуют	данные отсутствуют
19	94253.63	110033.4	данные отсутствуют	данные отсутствуют
20	94253.95	110033.21	данные отсутствуют	данные отсутствуют
21	94243.54	110014.89	данные отсутствуют	данные отсутствуют
22	94305.1	109971.1	данные отсутствуют	данные отсутствуют
23	94306.66	109969.94	данные отсутствуют	данные отсутствуют
24	94320.49	109955.43	данные отсутствуют	данные отсутствуют
25	94318.18	109953.6	данные отсутствуют	данные отсутствуют
26	94310.34	109946.38	данные отсутствуют	данные отсутствуют
27	94311.4	109945.17	данные отсутствуют	данные отсутствуют
28	94305.82	109940.31	данные отсутствуют	данные отсутствуют
29	94304.66	109941.64	данные отсутствуют	данные отсутствуют
30	94300.46	109938.12	данные отсутствуют	данные отсутствуют

Государственный регистратор		ФГИС ЕГРН
полное наименование должности	подпись	инициалы, фамилия

М.П.

Выписка из Единого государственного реестра недвижимости об объекте недвижимости
Описание местоположения земельного участка

Земельный участок			
(вид объекта недвижимости)			
Лист № __ Раздела 3.2	Всего листов раздела 3.2 : __	Всего разделов: __	Всего листов выписки: __
07.09.2018 № 99/2018/161597271			
Кадастровый номер:		78:06:0002089:3	

Сведения о характерных точках границы земельного участка				
Система координат: мск 64				
Зона №				
Номер точки	Координаты		Описание закрепления на местности	Средняя квадратическая погрешность определения координат характерных точек границ земельного участка, м
	X	Y		
1	2	3	4	5
31	94305.69	109928.08	данные отсутствуют	данные отсутствуют
32	94315.34	109907.13	данные отсутствуют	данные отсутствуют
33	94321.6	109894.32	данные отсутствуют	данные отсутствуют
34	94335.27	109900.73	данные отсутствуют	данные отсутствуют
35	94350.8	109906.26	данные отсутствуют	данные отсутствуют
36	94374.38	109914.67	данные отсутствуют	данные отсутствуют
37	94411.23	109952.37	данные отсутствуют	данные отсутствуют
38	94398.13	109973.85	данные отсутствуют	данные отсутствуют
39	94399.39	109974.14	данные отсутствуют	данные отсутствуют

Государственный регистратор		ФГИС ЕГРН
полное наименование должности	подпись	инициалы, фамилия

М.П.

Выписка из Единого государственного реестра недвижимости об объекте недвижимости
Сведения о частях земельного участка

Земельный участок			
(вид объекта недвижимости)			
Лист № __ Раздела 4	Всего листов раздела 4 : __	Всего разделов: __	Всего листов выписки: __
07.09.2018 № 99/2018/161597271			
Кадастровый номер:		78:06:0002089:3	

План (чертеж, схема) части земельного участка	Учетный номер части: 78:06:0002089:3/28
 <p>78:06:0002089:3/28</p>	
Масштаб 1: данные отсутствуют	Условные обозначения:

Государственный регистратор		ФГИС ЕГРН
полное наименование должности	подпись	инициалы, фамилия

М.П.

Выписка из Единого государственного реестра недвижимости об объекте недвижимости
Сведения о частях земельного участка

Земельный участок			
<small>(вид объекта недвижимости)</small>			
Лист № __ Раздела 4	Всего листов раздела 4 : __	Всего разделов: __	Всего листов выписки: __
07.09.2018 № 99/2018/161597271			
Кадастровый номер:		78:06:0002089:3	

План (чертеж, схема) части земельного участка	Учетный номер части: 78:06:0002089:3/29
	
Масштаб 1: данные отсутствуют	Условные обозначения:

Государственный регистратор		ФГИС ЕГРН
полное наименование должности	подпись	инициалы, фамилия

М.П.

Выписка из Единого государственного реестра недвижимости об объекте недвижимости
Сведения о частях земельного участка

Земельный участок			
<small>(вид объекта недвижимости)</small>			
Лист № __ Раздела 4	Всего листов раздела 4 : __	Всего разделов: __	Всего листов выписки: __
07.09.2018 № 99/2018/161597271			
Кадастровый номер:		78:06:0002089:3	

План (чертеж, схема) части земельного участка	Учетный номер части: 78:06:0002089:3/30
	
Масштаб 1: данные отсутствуют	Условные обозначения:

Государственный регистратор		ФГИС ЕГРН
полное наименование должности	подпись	инициалы, фамилия

М.П.

Выписка из Единого государственного реестра недвижимости об объекте недвижимости
Сведения о частях земельного участка

Земельный участок			
(вид объекта недвижимости)			
Лист № __ Раздела 4	Всего листов раздела 4 : __	Всего разделов: __	Всего листов выписки: __
07.09.2018 № 99/2018/161597271			
Кадастровый номер:		78:06:0002089:3	

План (чертеж, схема) части земельного участка	Учетный номер части: 78:06:0002089:3/31
	
Масштаб 1: данные отсутствуют	Условные обозначения:

Государственный регистратор		ФГИС ЕГРН
полное наименование должности	подпись	инициалы, фамилия

М.П.

Выписка из Единого государственного реестра недвижимости об объекте недвижимости
Сведения о частях земельного участка

Земельный участок			
(вид объекта недвижимости)			
Лист № __ Раздела 4.1	Всего листов раздела 4.1 : __	Всего разделов: __	Всего листов выписки: __
07.09.2018 № 99/2018/161597271			
Кадастровый номер:		78:06:0002089:3	

Учетный номер части	Площадь (м ²)	Содержание ограничения в использовании или ограничения права на объект недвижимости или обременения объекта недвижимости
1	2	3
28	196	Ограничения прав на земельный участок, предусмотренные статьями 56, 56.1 Земельного кодекса Российской Федерации
29	14753	Ограничения прав на земельный участок, предусмотренные статьями 56, 56.1 Земельного кодекса Российской Федерации
30	382	Ограничения прав на земельный участок, предусмотренные статьями 56, 56.1 Земельного кодекса Российской Федерации
31	1996	Ограничения прав на земельный участок, предусмотренные статьями 56, 56.1 Земельного кодекса Российской Федерации

Государственный регистратор		ФГИС ЕГРН
полное наименование должности	подпись	инициалы, фамилия

М.П.

Выписка из Единого государственного реестра недвижимости об объекте недвижимости
Сведения о частях земельного участка

Земельный участок				
<small>(вид объекта недвижимости)</small>				
Лист № ___ Раздела 4.2		Всего листов раздела 4.2 : ___		Всего разделов: ___
Всего листов выписки: ___				
07.09.2018 № 99/2018/161597271				
Кадастровый номер:			78:06:0002089:3	
Сведения о характерных точках границы части (частей) земельного участка				
Учетный номер части: 28				
Система координат: мск 64				
Зона №				
Номер точки	Координаты, м		Описание закрепления на местности	Средняя квадратическая погрешность определения координат характерных точек границы части земельного участка, м
	X	Y		
1	2	3	4	5
1	94396.01	109994.25	данные отсутствуют	данные отсутствуют
2	94394.91	110000.83	данные отсутствуют	данные отсутствуют
3	94393.89	110000.59	данные отсутствуют	данные отсутствуют
4	94387.27	110013.02	данные отсутствуют	данные отсутствуют
5	94380	110026.7	данные отсутствуют	данные отсутствуют
6	94376.87	110032.8	данные отсутствуют	данные отсутствуют
7	94360.49	110064.63	данные отсутствуют	данные отсутствуют
8	94359.7	110064.32	данные отсутствуют	данные отсутствуют
9	94359.47	110064.83	данные отсутствуют	данные отсутствуют
10	94334.79	110061.53	данные отсутствуют	данные отсутствуют
11	94323.22	110047.59	данные отсутствуют	данные отсутствуют
12	94318.74	110042.16	данные отсутствуют	данные отсутствуют
13	94319.03	110041.9	данные отсутствуют	данные отсутствуют
14	94302.92	110022.53	данные отсутствуют	данные отсутствуют
15	94300.4	110022.35	данные отсутствуют	данные отсутствуют
16	94263.92	110051.34	данные отсутствуют	данные отсутствуют
Государственный регистратор			ФГИС ЕГРН	
полное наименование должности			подпись	
			инициалы, фамилия	

М.П.

Выписка из Единого государственного реестра недвижимости об объекте недвижимости

Сведения о частях земельного участка

Земельный участок			
(вид объекта недвижимости)			
Лист № ___ Раздела 4.2	Всего листов раздела 4.2 : ___	Всего разделов: ___	Всего листов выписки: ___
07.09.2018 № 99/2018/161597271			
Кадастровый номер:		78:06:0002089:3	

Номер точки	Координаты, м		Описание закрепления на местности	Средняя квадратическая погрешность определения координат характерных точек границы части земельного участка, м
	X	Y		
1	2	3	4	5
17	94257.13	110038.94	данные отсутствуют	данные отсутствуют
18	94256.89	110039.02	данные отсутствуют	данные отсутствуют
19	94253.63	110033.4	данные отсутствуют	данные отсутствуют
20	94253.95	110033.21	данные отсутствуют	данные отсутствуют
21	94243.54	110014.89	данные отсутствуют	данные отсутствуют
22	94305.1	109971.1	данные отсутствуют	данные отсутствуют
23	94306.66	109969.94	данные отсутствуют	данные отсутствуют
24	94320.49	109955.43	данные отсутствуют	данные отсутствуют
24	94320.49	109955.43	данные отсутствуют	данные отсутствуют
25	94318.18	109953.6	данные отсутствуют	данные отсутствуют
25	94318.18	109953.6	данные отсутствуют	данные отсутствуют
26	94310.34	109946.38	данные отсутствуют	данные отсутствуют
27	94311.4	109945.17	данные отсутствуют	данные отсутствуют
28	94305.82	109940.31	данные отсутствуют	данные отсутствуют
29	94304.66	109941.64	данные отсутствуют	данные отсутствуют
30	94300.46	109938.12	данные отсутствуют	данные отсутствуют
31	94305.69	109928.08	данные отсутствуют	данные отсутствуют
Государственный регистратор				ФГИС ЕГРН
полное наименование должности			подпись	инициалы, фамилия

М.П.

Выписка из Единого государственного реестра недвижимости об объекте недвижимости
Сведения о частях земельного участка

Земельный участок			
<small>(вид объекта недвижимости)</small>			
Лист № ___ Раздела 4.2	Всего листов раздела 4.2 : ___	Всего разделов: ___	Всего листов выписки: ___
07.09.2018 № 99/2018/161597271			
Кадастровый номер:		78:06:0002089:3	

Номер точки	Координаты, м		Описание закрепления на местности	Средняя квадратическая погрешность определения координат характерных точек границы части земельного участка, м
	X	Y		
1	2	3	4	5
32	94315.34	109907.13	данные отсутствуют	данные отсутствуют
33	94321.6	109894.32	данные отсутствуют	данные отсутствуют
34	94335.27	109900.73	данные отсутствуют	данные отсутствуют
34	94335.27	109900.73	данные отсутствуют	данные отсутствуют
35	94350.8	109906.26	данные отсутствуют	данные отсутствуют
36	94374.38	109914.67	данные отсутствуют	данные отсутствуют
37	94411.23	109952.37	данные отсутствуют	данные отсутствуют
38	94398.13	109973.85	данные отсутствуют	данные отсутствуют
39	94399.39	109974.14	данные отсутствуют	данные отсутствуют
40	94317.38	109989.83	данные отсутствуют	данные отсутствуют
41	94316.93	109990.22	данные отсутствуют	данные отсутствуют
41	94316.93	109990.22	данные отсутствуют	данные отсутствуют
42	94315.65	109991.33	данные отсутствуют	данные отсутствуют
43	94311.09	109986.02	данные отсутствуют	данные отсутствуют
44	94283.83	110003.35	данные отсутствуют	данные отсутствуют
45	94260.89	110019.03	данные отсутствуют	данные отсутствуют
46	94250.74	110027.56	данные отсутствуют	данные отсутствуют
Государственный регистратор				ФГИС ЕГРН
полное наименование должности			подпись	инициалы, фамилия

М.П.

Выписка из Единого государственного реестра недвижимости об объекте недвижимости
Сведения о частях земельного участка

Земельный участок			
<small>(вид объекта недвижимости)</small>			
Лист № ___ Раздела 4.2	Всего листов раздела 4.2 : ___	Всего разделов: ___	Всего листов выписки: ___
07.09.2018 № 99/2018/161597271			
Кадастровый номер:		78:06:0002089:3	

Номер точки	Координаты, м		Описание закрепления на местности	Средняя квадратическая погрешность определения координат характерных точек границы части земельного участка, м
	X	Y		
1	2	3	4	5
47	94249.75	110025.82	данные отсутствуют	данные отсутствуют
48	94259.6	110017.5	данные отсутствуют	данные отсутствуют
49	94282.7	110001.7	данные отсутствуют	данные отсутствуют
50	94309.79	109984.5	данные отсутствуют	данные отсутствуют
51	94300.87	109974.12	данные отсутствуют	данные отсутствуют
52	94302.66	109972.84	данные отсутствуют	данные отсутствуют
53	94317.67	109980.31	данные отсутствуют	данные отсутствуют
54	94331.57	109996.58	данные отсутствуют	данные отсутствуют
55	94316.59	110009.66	данные отсутствуют	данные отсутствуют
56	94302.71	109993.3	данные отсутствуют	данные отсутствуют
57	94321.75	109995.86	данные отсутствуют	данные отсутствуют
58	94312.52	109994.05	данные отсутствуют	данные отсутствуют
59	94317.33	109999.72	данные отсутствуют	данные отсутствуют
60	94343.67	109903.72	данные отсутствуют	данные отсутствуют
61	94337.69	109918.08	данные отсутствуют	данные отсутствуют
62	94329.51	109937.76	данные отсутствуют	данные отсутствуют
63	94326.01	109945.03	данные отсутствуют	данные отсутствуют
Государственный регистратор				ФГИС ЕГРН
полное наименование должности			подпись	инициалы, фамилия

М.П.

Выписка из Единого государственного реестра недвижимости об объекте недвижимости

Сведения о частях земельного участка

Земельный участок			
(вид объекта недвижимости)			
Лист № __ Раздела 4.2	Всего листов раздела 4.2 : __	Всего разделов: __	Всего листов выписки: __
07.09.2018 № 99/2018/161597271			
Кадастровый номер:		78:06:0002089:3	

Номер точки	Координаты, м		Описание закрепления на местности	Средняя квадратическая погрешность определения координат характерных точек границы части земельного участка, м
	X	Y		
1	2	3	4	5
64	94325.14	109971.02	данные отсутствуют	данные отсутствуют
65	94312.34	109979.93	данные отсутствуют	данные отсутствуют
66	94290.67	110005.68	данные отсутствуют	данные отсутствуют
67	94265.38	110022.69	данные отсутствуют	данные отсутствуют
68	94252.98	110031.51	данные отсутствуют	данные отсутствуют
69	94245.36	110018.1	данные отсутствуют	данные отсутствуют
70	94275.04	109997.96	данные отсутствуют	данные отсутствуют
71	94303.57	109972.82	данные отсутствуют	данные отсутствуют
72	94313.53	109965.14	данные отсутствуют	данные отсутствуют
73	94313.76	109962.49	данные отсутствуют	данные отсутствуют
74	94314.81	109950.5	данные отсутствуют	данные отсутствуют
75	94315.43	109943.4	данные отсутствуют	данные отсутствуют
76	94327.67	109914.4	данные отсутствуют	данные отсутствуют
77	94333.65	109899.97	данные отсутствуют	данные отсутствуют

Государственный регистратор		ФГИС ЕГРН
полное наименование должности	подпись	инициалы, фамилия

М.П.

Выписка из Единого государственного реестра недвижимости об объекте недвижимости
Сведения о частях земельного участка

Земельный участок				
<small>(вид объекта недвижимости)</small>				
Лист № __ Раздела 4.2		Всего листов раздела 4.2 : __		Всего разделов: __
Всего листов выписки: __				
07.09.2018 № 99/2018/161597271				
Кадастровый номер:			78:06:0002089:3	
Сведения о характерных точках границы части (частей) земельного участка				
Учетный номер части: 29				
Система координат: мск 64				
Зона №				
Номер точки	Координаты, м		Описание закрепления на местности	Средняя квадратическая погрешность определения координат характерных точек границы части земельного участка, м
	X	Y		
1	2	3	4	5
1	94396.01	109994.25	данные отсутствуют	данные отсутствуют
2	94394.91	110000.83	данные отсутствуют	данные отсутствуют
3	94393.89	110000.59	данные отсутствуют	данные отсутствуют
4	94387.27	110013.02	данные отсутствуют	данные отсутствуют
5	94380	110026.7	данные отсутствуют	данные отсутствуют
6	94376.87	110032.8	данные отсутствуют	данные отсутствуют
7	94360.49	110064.63	данные отсутствуют	данные отсутствуют
8	94359.7	110064.32	данные отсутствуют	данные отсутствуют
9	94359.47	110064.83	данные отсутствуют	данные отсутствуют
10	94334.79	110061.53	данные отсутствуют	данные отсутствуют
11	94323.22	110047.59	данные отсутствуют	данные отсутствуют
12	94318.74	110042.16	данные отсутствуют	данные отсутствуют
13	94319.03	110041.9	данные отсутствуют	данные отсутствуют
14	94302.92	110022.53	данные отсутствуют	данные отсутствуют
15	94300.4	110022.35	данные отсутствуют	данные отсутствуют
16	94263.92	110051.34	данные отсутствуют	данные отсутствуют
Государственный регистратор			ФГИС ЕГРН	
полное наименование должности			подпись	
			инициалы, фамилия	

М.П.

Выписка из Единого государственного реестра недвижимости об объекте недвижимости

Сведения о частях земельного участка

Земельный участок			
(вид объекта недвижимости)			
Лист № __ Раздела 4.2	Всего листов раздела 4.2 : __	Всего разделов: __	Всего листов выписки: __
07.09.2018 № 99/2018/161597271			
Кадастровый номер:		78:06:0002089:3	

Номер точки	Координаты, м		Описание закрепления на местности	Средняя квадратическая погрешность определения координат характерных точек границы части земельного участка, м
	X	Y		
1	2	3	4	5
17	94257.13	110038.94	данные отсутствуют	данные отсутствуют
18	94256.89	110039.02	данные отсутствуют	данные отсутствуют
19	94253.63	110033.4	данные отсутствуют	данные отсутствуют
20	94253.95	110033.21	данные отсутствуют	данные отсутствуют
21	94243.54	110014.89	данные отсутствуют	данные отсутствуют
22	94305.1	109971.1	данные отсутствуют	данные отсутствуют
23	94306.66	109969.94	данные отсутствуют	данные отсутствуют
24	94320.49	109955.43	данные отсутствуют	данные отсутствуют
24	94320.49	109955.43	данные отсутствуют	данные отсутствуют
25	94318.18	109953.6	данные отсутствуют	данные отсутствуют
25	94318.18	109953.6	данные отсутствуют	данные отсутствуют
26	94310.34	109946.38	данные отсутствуют	данные отсутствуют
27	94311.4	109945.17	данные отсутствуют	данные отсутствуют
28	94305.82	109940.31	данные отсутствуют	данные отсутствуют
29	94304.66	109941.64	данные отсутствуют	данные отсутствуют
30	94300.46	109938.12	данные отсутствуют	данные отсутствуют
31	94305.69	109928.08	данные отсутствуют	данные отсутствуют
Государственный регистратор				ФГИС ЕГРН
полное наименование должности			подпись	инициалы, фамилия

М.П.

Выписка из Единого государственного реестра недвижимости об объекте недвижимости
Сведения о частях земельного участка

Земельный участок			
<small>(вид объекта недвижимости)</small>			
Лист № __ Раздела 4.2	Всего листов раздела 4.2 : __	Всего разделов: __	Всего листов выписки: __
07.09.2018 № 99/2018/161597271			
Кадастровый номер:		78:06:0002089:3	

Номер точки	Координаты, м		Описание закрепления на местности	Средняя квадратическая погрешность определения координат характерных точек границы части земельного участка, м
	X	Y		
1	2	3	4	5
32	94315.34	109907.13	данные отсутствуют	данные отсутствуют
33	94321.6	109894.32	данные отсутствуют	данные отсутствуют
34	94335.27	109900.73	данные отсутствуют	данные отсутствуют
34	94335.27	109900.73	данные отсутствуют	данные отсутствуют
35	94350.8	109906.26	данные отсутствуют	данные отсутствуют
36	94374.38	109914.67	данные отсутствуют	данные отсутствуют
37	94411.23	109952.37	данные отсутствуют	данные отсутствуют
38	94398.13	109973.85	данные отсутствуют	данные отсутствуют
39	94399.39	109974.14	данные отсутствуют	данные отсутствуют
40	94317.38	109989.83	данные отсутствуют	данные отсутствуют
41	94316.93	109990.22	данные отсутствуют	данные отсутствуют
41	94316.93	109990.22	данные отсутствуют	данные отсутствуют
42	94315.65	109991.33	данные отсутствуют	данные отсутствуют
43	94311.09	109986.02	данные отсутствуют	данные отсутствуют
44	94283.83	110003.35	данные отсутствуют	данные отсутствуют
45	94260.89	110019.03	данные отсутствуют	данные отсутствуют
46	94250.74	110027.56	данные отсутствуют	данные отсутствуют
Государственный регистратор				ФГИС ЕГРН
полное наименование должности			подпись	инициалы, фамилия

М.П.

Выписка из Единого государственного реестра недвижимости об объекте недвижимости
Сведения о частях земельного участка

Земельный участок			
<small>(вид объекта недвижимости)</small>			
Лист № <u> </u> Раздела 4.2	Всего листов раздела 4.2 : <u> </u>	Всего разделов: <u> </u>	Всего листов выписки: <u> </u>
07.09.2018 № 99/2018/161597271			
Кадастровый номер:		78:06:0002089:3	

Номер точки	Координаты, м		Описание закрепления на местности	Средняя квадратическая погрешность определения координат характерных точек границы части земельного участка, м
	X	Y		
1	2	3	4	5
47	94249.75	110025.82	данные отсутствуют	данные отсутствуют
48	94259.6	110017.5	данные отсутствуют	данные отсутствуют
49	94282.7	110001.7	данные отсутствуют	данные отсутствуют
50	94309.79	109984.5	данные отсутствуют	данные отсутствуют
51	94300.87	109974.12	данные отсутствуют	данные отсутствуют
52	94302.66	109972.84	данные отсутствуют	данные отсутствуют
53	94317.67	109980.31	данные отсутствуют	данные отсутствуют
54	94331.57	109996.58	данные отсутствуют	данные отсутствуют
55	94316.59	110009.66	данные отсутствуют	данные отсутствуют
56	94302.71	109993.3	данные отсутствуют	данные отсутствуют
57	94321.75	109995.86	данные отсутствуют	данные отсутствуют
58	94312.52	109994.05	данные отсутствуют	данные отсутствуют
59	94317.33	109999.72	данные отсутствуют	данные отсутствуют
60	94343.67	109903.72	данные отсутствуют	данные отсутствуют
61	94337.69	109918.08	данные отсутствуют	данные отсутствуют
62	94329.51	109937.76	данные отсутствуют	данные отсутствуют
63	94326.01	109945.03	данные отсутствуют	данные отсутствуют
Государственный регистратор				ФГИС ЕГРН
полное наименование должности			подпись	инициалы, фамилия

М.П.

Выписка из Единого государственного реестра недвижимости об объекте недвижимости

Сведения о частях земельного участка

Земельный участок			
(вид объекта недвижимости)			
Лист № ___ Раздела 4.2	Всего листов раздела 4.2 : ___	Всего разделов: ___	Всего листов выписки: ___
07.09.2018 № 99/2018/161597271			
Кадастровый номер:		78:06:0002089:3	

Номер точки	Координаты, м		Описание закрепления на местности	Средняя квадратическая погрешность определения координат характерных точек границы части земельного участка, м
	X	Y		
1	2	3	4	5
64	94325.14	109971.02	данные отсутствуют	данные отсутствуют
65	94312.34	109979.93	данные отсутствуют	данные отсутствуют
66	94290.67	110005.68	данные отсутствуют	данные отсутствуют
67	94265.38	110022.69	данные отсутствуют	данные отсутствуют
68	94252.98	110031.51	данные отсутствуют	данные отсутствуют
69	94245.36	110018.1	данные отсутствуют	данные отсутствуют
70	94275.04	109997.96	данные отсутствуют	данные отсутствуют
71	94303.57	109972.82	данные отсутствуют	данные отсутствуют
72	94313.53	109965.14	данные отсутствуют	данные отсутствуют
73	94313.76	109962.49	данные отсутствуют	данные отсутствуют
74	94314.81	109950.5	данные отсутствуют	данные отсутствуют
75	94315.43	109943.4	данные отсутствуют	данные отсутствуют
76	94327.67	109914.4	данные отсутствуют	данные отсутствуют
77	94333.65	109899.97	данные отсутствуют	данные отсутствуют

Государственный регистратор		ФГИС ЕГРН
полное наименование должности	подпись	инициалы, фамилия

М.П.

Выписка из Единого государственного реестра недвижимости об объекте недвижимости
Сведения о частях земельного участка

Земельный участок				
<small>(вид объекта недвижимости)</small>				
Лист № ___ Раздела 4.2		Всего листов раздела 4.2 : ___		Всего разделов: ___
Всего листов выписки: ___				
07.09.2018 № 99/2018/161597271				
Кадастровый номер:			78:06:0002089:3	
Сведения о характерных точках границы части (частей) земельного участка				
Учетный номер части: 30				
Система координат: мск 64				
Зона №				
Номер точки	Координаты, м		Описание закрепления на местности	Средняя квадратическая погрешность определения координат характерных точек границы части земельного участка, м
	X	Y		
1	2	3	4	5
1	94396.01	109994.25	данные отсутствуют	данные отсутствуют
2	94394.91	110000.83	данные отсутствуют	данные отсутствуют
3	94393.89	110000.59	данные отсутствуют	данные отсутствуют
4	94387.27	110013.02	данные отсутствуют	данные отсутствуют
5	94380	110026.7	данные отсутствуют	данные отсутствуют
6	94376.87	110032.8	данные отсутствуют	данные отсутствуют
7	94360.49	110064.63	данные отсутствуют	данные отсутствуют
8	94359.7	110064.32	данные отсутствуют	данные отсутствуют
9	94359.47	110064.83	данные отсутствуют	данные отсутствуют
10	94334.79	110061.53	данные отсутствуют	данные отсутствуют
11	94323.22	110047.59	данные отсутствуют	данные отсутствуют
12	94318.74	110042.16	данные отсутствуют	данные отсутствуют
13	94319.03	110041.9	данные отсутствуют	данные отсутствуют
14	94302.92	110022.53	данные отсутствуют	данные отсутствуют
15	94300.4	110022.35	данные отсутствуют	данные отсутствуют
16	94263.92	110051.34	данные отсутствуют	данные отсутствуют
Государственный регистратор			ФГИС ЕГРН	
полное наименование должности			подпись	
			инициалы, фамилия	

М.П.

Выписка из Единого государственного реестра недвижимости об объекте недвижимости

Сведения о частях земельного участка

Земельный участок			
(вид объекта недвижимости)			
Лист № __ Раздела 4.2	Всего листов раздела 4.2 : __	Всего разделов: __	Всего листов выписки: __
07.09.2018 № 99/2018/161597271			
Кадастровый номер:		78:06:0002089:3	

Номер точки	Координаты, м		Описание закрепления на местности	Средняя квадратическая погрешность определения координат характерных точек границы части земельного участка, м
	X	Y		
1	2	3	4	5
17	94257.13	110038.94	данные отсутствуют	данные отсутствуют
18	94256.89	110039.02	данные отсутствуют	данные отсутствуют
19	94253.63	110033.4	данные отсутствуют	данные отсутствуют
20	94253.95	110033.21	данные отсутствуют	данные отсутствуют
21	94243.54	110014.89	данные отсутствуют	данные отсутствуют
22	94305.1	109971.1	данные отсутствуют	данные отсутствуют
23	94306.66	109969.94	данные отсутствуют	данные отсутствуют
24	94320.49	109955.43	данные отсутствуют	данные отсутствуют
24	94320.49	109955.43	данные отсутствуют	данные отсутствуют
25	94318.18	109953.6	данные отсутствуют	данные отсутствуют
25	94318.18	109953.6	данные отсутствуют	данные отсутствуют
26	94310.34	109946.38	данные отсутствуют	данные отсутствуют
27	94311.4	109945.17	данные отсутствуют	данные отсутствуют
28	94305.82	109940.31	данные отсутствуют	данные отсутствуют
29	94304.66	109941.64	данные отсутствуют	данные отсутствуют
30	94300.46	109938.12	данные отсутствуют	данные отсутствуют
31	94305.69	109928.08	данные отсутствуют	данные отсутствуют
Государственный регистратор				ФГИС ЕГРН
полное наименование должности			подпись	инициалы, фамилия

М.П.

Выписка из Единого государственного реестра недвижимости об объекте недвижимости
Сведения о частях земельного участка

Земельный участок			
(вид объекта недвижимости)			
Лист № __ Раздела 4.2	Всего листов раздела 4.2 : __	Всего разделов: __	Всего листов выписки: __
07.09.2018 № 99/2018/161597271			
Кадастровый номер:		78:06:0002089:3	

Номер точки	Координаты, м		Описание закрепления на местности	Средняя квадратическая погрешность определения координат характерных точек границы части земельного участка, м
	X	Y		
1	2	3	4	5
32	94315.34	109907.13	данные отсутствуют	данные отсутствуют
33	94321.6	109894.32	данные отсутствуют	данные отсутствуют
34	94335.27	109900.73	данные отсутствуют	данные отсутствуют
34	94335.27	109900.73	данные отсутствуют	данные отсутствуют
35	94350.8	109906.26	данные отсутствуют	данные отсутствуют
36	94374.38	109914.67	данные отсутствуют	данные отсутствуют
37	94411.23	109952.37	данные отсутствуют	данные отсутствуют
38	94398.13	109973.85	данные отсутствуют	данные отсутствуют
39	94399.39	109974.14	данные отсутствуют	данные отсутствуют
40	94317.38	109989.83	данные отсутствуют	данные отсутствуют
41	94316.93	109990.22	данные отсутствуют	данные отсутствуют
41	94316.93	109990.22	данные отсутствуют	данные отсутствуют
42	94315.65	109991.33	данные отсутствуют	данные отсутствуют
43	94311.09	109986.02	данные отсутствуют	данные отсутствуют
44	94283.83	110003.35	данные отсутствуют	данные отсутствуют
45	94260.89	110019.03	данные отсутствуют	данные отсутствуют
46	94250.74	110027.56	данные отсутствуют	данные отсутствуют
Государственный регистратор				ФГИС ЕГРН
полное наименование должности			подпись	инициалы, фамилия

М.П.

Выписка из Единого государственного реестра недвижимости об объекте недвижимости

Сведения о частях земельного участка

Земельный участок			
(вид объекта недвижимости)			
Лист № ___ Раздела 4.2	Всего листов раздела 4.2 : ___	Всего разделов: ___	Всего листов выписки: ___
07.09.2018 № 99/2018/161597271			
Кадастровый номер:		78:06:0002089:3	

Номер точки	Координаты, м		Описание закрепления на местности	Средняя квадратическая погрешность определения координат характерных точек границы части земельного участка, м
	X	Y		
1	2	3	4	5
47	94249.75	110025.82	данные отсутствуют	данные отсутствуют
48	94259.6	110017.5	данные отсутствуют	данные отсутствуют
49	94282.7	110001.7	данные отсутствуют	данные отсутствуют
50	94309.79	109984.5	данные отсутствуют	данные отсутствуют
51	94300.87	109974.12	данные отсутствуют	данные отсутствуют
52	94302.66	109972.84	данные отсутствуют	данные отсутствуют
53	94317.67	109980.31	данные отсутствуют	данные отсутствуют
54	94331.57	109996.58	данные отсутствуют	данные отсутствуют
55	94316.59	110009.66	данные отсутствуют	данные отсутствуют
56	94302.71	109993.3	данные отсутствуют	данные отсутствуют
57	94321.75	109995.86	данные отсутствуют	данные отсутствуют
58	94312.52	109994.05	данные отсутствуют	данные отсутствуют
59	94317.33	109999.72	данные отсутствуют	данные отсутствуют
60	94343.67	109903.72	данные отсутствуют	данные отсутствуют
61	94337.69	109918.08	данные отсутствуют	данные отсутствуют
62	94329.51	109937.76	данные отсутствуют	данные отсутствуют
63	94326.01	109945.03	данные отсутствуют	данные отсутствуют
Государственный регистратор				ФГИС ЕГРН
полное наименование должности			подпись	инициалы, фамилия

М.П.

Выписка из Единого государственного реестра недвижимости об объекте недвижимости
Сведения о частях земельного участка

Земельный участок			
<small>(вид объекта недвижимости)</small>			
Лист № ___ Раздела 4.2	Всего листов раздела 4.2 : ___	Всего разделов: ___	Всего листов выписки: ___
07.09.2018 № 99/2018/161597271			
Кадастровый номер:		78:06:0002089:3	

Номер точки	Координаты, м		Описание закрепления на местности	Средняя квадратическая погрешность определения координат характерных точек границы части земельного участка, м
	X	Y		
1	2	3	4	5
64	94325.14	109971.02	данные отсутствуют	данные отсутствуют
65	94312.34	109979.93	данные отсутствуют	данные отсутствуют
66	94290.67	110005.68	данные отсутствуют	данные отсутствуют
67	94265.38	110022.69	данные отсутствуют	данные отсутствуют
68	94252.98	110031.51	данные отсутствуют	данные отсутствуют
69	94245.36	110018.1	данные отсутствуют	данные отсутствуют
70	94275.04	109997.96	данные отсутствуют	данные отсутствуют
71	94303.57	109972.82	данные отсутствуют	данные отсутствуют
72	94313.53	109965.14	данные отсутствуют	данные отсутствуют
73	94313.76	109962.49	данные отсутствуют	данные отсутствуют
74	94314.81	109950.5	данные отсутствуют	данные отсутствуют
75	94315.43	109943.4	данные отсутствуют	данные отсутствуют
76	94327.67	109914.4	данные отсутствуют	данные отсутствуют
77	94333.65	109899.97	данные отсутствуют	данные отсутствуют

Государственный регистратор		ФГИС ЕГРН
полное наименование должности	подпись	инициалы, фамилия

М.П.

Выписка из Единого государственного реестра недвижимости об объекте недвижимости
Сведения о частях земельного участка

Земельный участок				
<small>(вид объекта недвижимости)</small>				
Лист № __ Раздела 4.2		Всего листов раздела 4.2 : __		Всего разделов: __
Всего листов выписки: __				
07.09.2018 № 99/2018/161597271				
Кадастровый номер:			78:06:0002089:3	
Сведения о характерных точках границы части (частей) земельного участка				
Учетный номер части: 31				
Система координат: мск 64				
Зона №				
Номер точки	Координаты, м		Описание закрепления на местности	Средняя квадратическая погрешность определения координат характерных точек границы части земельного участка, м
	X	Y		
1	2	3	4	5
1	94396.01	109994.25	данные отсутствуют	данные отсутствуют
2	94394.91	110000.83	данные отсутствуют	данные отсутствуют
3	94393.89	110000.59	данные отсутствуют	данные отсутствуют
4	94387.27	110013.02	данные отсутствуют	данные отсутствуют
5	94380	110026.7	данные отсутствуют	данные отсутствуют
6	94376.87	110032.8	данные отсутствуют	данные отсутствуют
7	94360.49	110064.63	данные отсутствуют	данные отсутствуют
8	94359.7	110064.32	данные отсутствуют	данные отсутствуют
9	94359.47	110064.83	данные отсутствуют	данные отсутствуют
10	94334.79	110061.53	данные отсутствуют	данные отсутствуют
11	94323.22	110047.59	данные отсутствуют	данные отсутствуют
12	94318.74	110042.16	данные отсутствуют	данные отсутствуют
13	94319.03	110041.9	данные отсутствуют	данные отсутствуют
14	94302.92	110022.53	данные отсутствуют	данные отсутствуют
15	94300.4	110022.35	данные отсутствуют	данные отсутствуют
16	94263.92	110051.34	данные отсутствуют	данные отсутствуют
Государственный регистратор			ФГИС ЕГРН	
полное наименование должности			подпись	
			инициалы, фамилия	

М.П.

Выписка из Единого государственного реестра недвижимости об объекте недвижимости
Сведения о частях земельного участка

Земельный участок			
<small>(вид объекта недвижимости)</small>			
Лист № ___ Раздела 4.2	Всего листов раздела 4.2 : ___	Всего разделов: ___	Всего листов выписки: ___
07.09.2018 № 99/2018/161597271			
Кадастровый номер:		78:06:0002089:3	

Номер точки	Координаты, м		Описание закрепления на местности	Средняя квадратическая погрешность определения координат характерных точек границы части земельного участка, м
	X	Y		
1	2	3	4	5
17	94257.13	110038.94	данные отсутствуют	данные отсутствуют
18	94256.89	110039.02	данные отсутствуют	данные отсутствуют
19	94253.63	110033.4	данные отсутствуют	данные отсутствуют
20	94253.95	110033.21	данные отсутствуют	данные отсутствуют
21	94243.54	110014.89	данные отсутствуют	данные отсутствуют
22	94305.1	109971.1	данные отсутствуют	данные отсутствуют
23	94306.66	109969.94	данные отсутствуют	данные отсутствуют
24	94320.49	109955.43	данные отсутствуют	данные отсутствуют
24	94320.49	109955.43	данные отсутствуют	данные отсутствуют
25	94318.18	109953.6	данные отсутствуют	данные отсутствуют
25	94318.18	109953.6	данные отсутствуют	данные отсутствуют
26	94310.34	109946.38	данные отсутствуют	данные отсутствуют
27	94311.4	109945.17	данные отсутствуют	данные отсутствуют
28	94305.82	109940.31	данные отсутствуют	данные отсутствуют
29	94304.66	109941.64	данные отсутствуют	данные отсутствуют
30	94300.46	109938.12	данные отсутствуют	данные отсутствуют
31	94305.69	109928.08	данные отсутствуют	данные отсутствуют

Государственный регистратор		ФГИС ЕГРН
полное наименование должности	подпись	инициалы, фамилия

М.П.

Выписка из Единого государственного реестра недвижимости об объекте недвижимости
Сведения о частях земельного участка

Земельный участок			
<small>(вид объекта недвижимости)</small>			
Лист № <u> </u> Раздела 4.2	Всего листов раздела 4.2 : <u> </u>	Всего разделов: <u> </u>	Всего листов выписки: <u> </u>
07.09.2018 № 99/2018/161597271			
Кадастровый номер:		78:06:0002089:3	

Номер точки	Координаты, м		Описание закрепления на местности	Средняя квадратическая погрешность определения координат характерных точек границы части земельного участка, м
	X	Y		
1	2	3	4	5
32	94315.34	109907.13	данные отсутствуют	данные отсутствуют
33	94321.6	109894.32	данные отсутствуют	данные отсутствуют
34	94335.27	109900.73	данные отсутствуют	данные отсутствуют
34	94335.27	109900.73	данные отсутствуют	данные отсутствуют
35	94350.8	109906.26	данные отсутствуют	данные отсутствуют
36	94374.38	109914.67	данные отсутствуют	данные отсутствуют
37	94411.23	109952.37	данные отсутствуют	данные отсутствуют
38	94398.13	109973.85	данные отсутствуют	данные отсутствуют
39	94399.39	109974.14	данные отсутствуют	данные отсутствуют
40	94317.38	109989.83	данные отсутствуют	данные отсутствуют
41	94316.93	109990.22	данные отсутствуют	данные отсутствуют
41	94316.93	109990.22	данные отсутствуют	данные отсутствуют
42	94315.65	109991.33	данные отсутствуют	данные отсутствуют
43	94311.09	109986.02	данные отсутствуют	данные отсутствуют
44	94283.83	110003.35	данные отсутствуют	данные отсутствуют
45	94260.89	110019.03	данные отсутствуют	данные отсутствуют
46	94250.74	110027.56	данные отсутствуют	данные отсутствуют
Государственный регистратор				ФГИС ЕГРН
полное наименование должности			подпись	инициалы, фамилия

М.П.

Выписка из Единого государственного реестра недвижимости об объекте недвижимости

Сведения о частях земельного участка

Земельный участок			
(вид объекта недвижимости)			
Лист № ___ Раздела 4.2	Всего листов раздела 4.2 : ___	Всего разделов: ___	Всего листов выписки: ___
07.09.2018 № 99/2018/161597271			
Кадастровый номер:		78:06:0002089:3	

Номер точки	Координаты, м		Описание закрепления на местности	Средняя квадратическая погрешность определения координат характерных точек границы части земельного участка, м
	X	Y		
1	2	3	4	5
47	94249.75	110025.82	данные отсутствуют	данные отсутствуют
48	94259.6	110017.5	данные отсутствуют	данные отсутствуют
49	94282.7	110001.7	данные отсутствуют	данные отсутствуют
50	94309.79	109984.5	данные отсутствуют	данные отсутствуют
51	94300.87	109974.12	данные отсутствуют	данные отсутствуют
52	94302.66	109972.84	данные отсутствуют	данные отсутствуют
53	94317.67	109980.31	данные отсутствуют	данные отсутствуют
54	94331.57	109996.58	данные отсутствуют	данные отсутствуют
55	94316.59	110009.66	данные отсутствуют	данные отсутствуют
56	94302.71	109993.3	данные отсутствуют	данные отсутствуют
57	94321.75	109995.86	данные отсутствуют	данные отсутствуют
58	94312.52	109994.05	данные отсутствуют	данные отсутствуют
59	94317.33	109999.72	данные отсутствуют	данные отсутствуют
60	94343.67	109903.72	данные отсутствуют	данные отсутствуют
61	94337.69	109918.08	данные отсутствуют	данные отсутствуют
62	94329.51	109937.76	данные отсутствуют	данные отсутствуют
63	94326.01	109945.03	данные отсутствуют	данные отсутствуют
Государственный регистратор				ФГИС ЕГРН
полное наименование должности			подпись	инициалы, фамилия

М.П.

Выписка из Единого государственного реестра недвижимости об объекте недвижимости
Сведения о частях земельного участка

Земельный участок			
(вид объекта недвижимости)			
Лист № <u> </u> Раздела 4.2	Всего листов раздела 4.2 : <u> </u>	Всего разделов: <u> </u>	Всего листов выписки: <u> </u>
07.09.2018 № 99/2018/161597271			
Кадастровый номер:		78:06:0002089:3	

Номер точки	Координаты, м		Описание закрепления на местности	Средняя квадратическая погрешность определения координат характерных точек границы части земельного участка, м
	X	Y		
1	2	3	4	5
64	94325.14	109971.02	данные отсутствуют	данные отсутствуют
65	94312.34	109979.93	данные отсутствуют	данные отсутствуют
66	94290.67	110005.68	данные отсутствуют	данные отсутствуют
67	94265.38	110022.69	данные отсутствуют	данные отсутствуют
68	94252.98	110031.51	данные отсутствуют	данные отсутствуют
69	94245.36	110018.1	данные отсутствуют	данные отсутствуют
70	94275.04	109997.96	данные отсутствуют	данные отсутствуют
71	94303.57	109972.82	данные отсутствуют	данные отсутствуют
72	94313.53	109965.14	данные отсутствуют	данные отсутствуют
73	94313.76	109962.49	данные отсутствуют	данные отсутствуют
74	94314.81	109950.5	данные отсутствуют	данные отсутствуют
75	94315.43	109943.4	данные отсутствуют	данные отсутствуют
76	94327.67	109914.4	данные отсутствуют	данные отсутствуют
77	94333.65	109899.97	данные отсутствуют	данные отсутствуют

Государственный регистратор		ФГИС ЕГРН
полное наименование должности	подпись	инициалы, фамилия

М.П.



Handwritten initials

ПРАВИТЕЛЬСТВО САНКТ-ПЕТЕРБУРГА

КОМИТЕТ ПО УПРАВЛЕНИЮ ГОРОДСКИМ ИМУЩЕСТВОМ

РАСПОРЯЖЕНИЕ

ОКУД

20.04.2015

№ 707-рз

О передаче внутриквартальной водопроводной сети по адресу: Санкт-Петербург, Средний пр., В.О., д. 89, литера А

В соответствии с Положением о Комитете по управлению городским имуществом, утвержденным постановлением Правительства Санкт-Петербурга от 21.09.2004 № 1589, в связи с ходатайством Комитета по энергетике и инженерному обеспечению:

1. Принять по договору дарения объектов инженерной инфраструктуры от закрытого акционерного общества «ЮИТ Санкт-Петербург» в государственную собственность Санкт-Петербурга внутриквартальную водопроводную сеть по адресу: Санкт-Петербург, Средний пр., В.О., д. 89, литера А согласно приложению (далее – Имущество).

2. Закрепить Имущество на праве хозяйственного ведения за государственным унитарным предприятием «Водоканал Санкт-Петербурга» (далее - ГУП «Водоканал СПб»).


3. Утвердить акт о приеме-передаче Имущества.

4. Контроль за выполнением распоряжения оставляю за собой.

Заместитель председателя Комитета



М.М.Янкина



Приложение к распоряжению Комитета
 от 20.04.2015 № 707-рз

Перечень Имущества, принимаемого в государственную собственность Санкт-Петербурга и закрепляемого на праве хозяйственного ведения за ГУП "Водоканал СПб" (согласно схеме)

№ п/п	Наименование и адрес объекта	Год постройки	Протяженность, п.м	Диаметр труб, мм	Первоначальная (балансовая) стоимость, руб.	Остаточная стоимость на 19.09.2014, руб.
1	Внутриваргальная водопроводная сеть (закольцовка) по адресу: Санкт-Петербург, Средний пр., В.О., д. 89, литера А	2014	529,64	225	1 231 982,84	1 231 982,84
1,06			160	2 465,64	2 465,64	
2,44			110	5 675,63	5 675,63	
533,14			-	1 240 124,11	1 240 124,11	
	ИТОГО:					

Примечание: Сведения о стоимостных и технических характеристиках имущества представлены закрытым акционерным обществом "ЮИТ Санкт-Петербург" в справках об имущественной принадлежности и балансовой стоимости передаваемых инженерных сетей и акте о приеме-передаче





ПРАВИТЕЛЬСТВО САНКТ-ПЕТЕРБУРГА

КОМИТЕТ ИМУЩЕСТВЕННЫХ ОТНОШЕНИЙ САНКТ-ПЕТЕРБУРГА

РАСПОРЯЖЕНИЕ ОКУД

26.01.2016

№ 77-рз

О передаче канализационных сетей
по адресу: Санкт-Петербург,
ул. Беринга, д.5, литера А

В соответствии с Положением о Комитете имущественных отношений Санкт-Петербурга, утвержденным постановлением Правительства Санкт-Петербурга от 16.02.2015 № 98, в связи с ходатайством Комитета по энергетике и инженерному обеспечению:

1. Принять в государственную собственность Санкт-Петербурга по договору дарения объектов инженерной инфраструктуры от закрытого акционерного общества «ЮИТ Санкт-Петербург» канализационные сети по адресу: Санкт-Петербург, ул. Беринга, д.5, литера А (строительный адрес: Санкт-Петербург, Средний пр.В.О., д.89, литера А), согласно приложению (далее – Имущество).

2. Закрепить Имущество на праве хозяйственного ведения за государственным унитарным предприятием «Водоканал Санкт-Петербурга» (далее – ГУП «Водоканал СПб»).

3. Утвердить акты о приеме-передаче Имущества.

4. Контроль за выполнением распоряжения оставляю за собой.

Заместитель председателя Комитета



М.М.Янкина

Приложение

от 26.01.2016 № 77-рз

Перечень Имущества, принимаемого в государственную собственность Санкт-Петербурга (согласно схеме)

№ п/п	Наименование, адрес объекта	Год постройки	Протяжённость, (п.м.)	Диаметр труб (мм), материал	Первоначальная (балансовая) стоимость, руб.	Остаточная стоимость, руб. по состоянию на 18.06.2015
Санкт-Петербург, ул. Беринга, д.5, литера А (строительный адрес: Санкт-Петербург, Средний пр.В.О., д.89, литера А)						
1	Хозяйственно-бытовая канализационная сеть (магистраль)	2014	304,90	225/200	1 693 067,36	1 676 136,69
			58,85	200	326 651,63	323 385,12
			115,50	282/250	641 091,99	634 681,08
			479,25		2 660 810,98	2 634 202,89
Итого:				56 752,98	56 185,46	
2	Хозяйственно-бытовая канализационная сеть (присоединение от контейнерной площадки)	2014	323,20	282/250	1 772 228,42	1 754 506,14
			5,55	225/200	15 353,46	15 199,93
			152,10	343/300	834 022,01	825 681,79
			25,45	250	139 552,02	138 156,50
Итого:				2 897 966,24	2 868 986,59	
3	Дождевая канализационная сеть (магистраль)	2014	43,90	225/200	283 544,63	280 709,19
			13,05	200	75 902,72	75 143,70
			56,95		359 447,35	355 852,89
4	Дождевая канализационная сеть (дождевое присоединение)	2014				
Итого:						

Примечание: Сведения о стоимостных и технических характеристиках имущества предоставлены закрытым акционерным обществом "ЮИТ Санкт-Петербург" в справках о балансовой принадлежности и стоимости передаваемых инженерных сетей и актах о приеме-передаче